



Version web

Ville de Ivry-sur-Seine

Présenté par

BIEN dans
ma **VILLE** 

Sommaire

Situation géographique	3
Statistiques sur la population	4
Evolution du nombre d'habitants	4
Tranche d'âge	5
0-14 ans	5
15-29 ans	5
30-44 ans	5
45-59 ans	5
60-74 ans	5
75-89 ans	5
90 ans et +	5
Activité professionnelle	5
Agriculteurs	5
Artisans, Commerçants	5
Cadres et sup.	5
Professions intermédiaires	5
Employé	5
Ouvrier	5
Retraité	5
Autres	5
Niveau de diplôme	6
Sans diplôme ou CEP	6
Brevet, BEPC, DNB	6
CAP-BEP ou équivalent	6
BAC ou équivalent	6
BAC+2	6
BAC+3 ou +4	6
BAC+5 ou plus	6
Composition des ménages	6
Couple sans enfant	6
Couple avec enfant(s)	6
Famille monoparentale	6
Colocation / Autre	6
Personnes seules	6
Profils électoraux	7
Premier tour	7
Sécurité	8
Evolution du nombre d'infractions	8
Pour comparer	9
Services à la population	10
Commerce	10
Éducation	10
Villes autour de Ivry-sur-Seine	11
Avis sur la ville de Ivry-sur-Seine	12
Moyenne par critère	12
Villes autour de Ivry-sur-Seine	12
Répartition des avis par note	12
Répartition des avis par note	12

Situation géographique



i Informations clés

- **Région** : Île-de-France
- **Département** : Val-de-Marne
- **Métropole** : Métropole du Grand Paris
- **Code postal** : 94200
- **Superficie** : 6 km²



Statistiques sur la population



Nombre d'habitants

65 064



Age moyen

37 ans



Pop active

50.3%



Taux chômage

10.7%



Pop densité

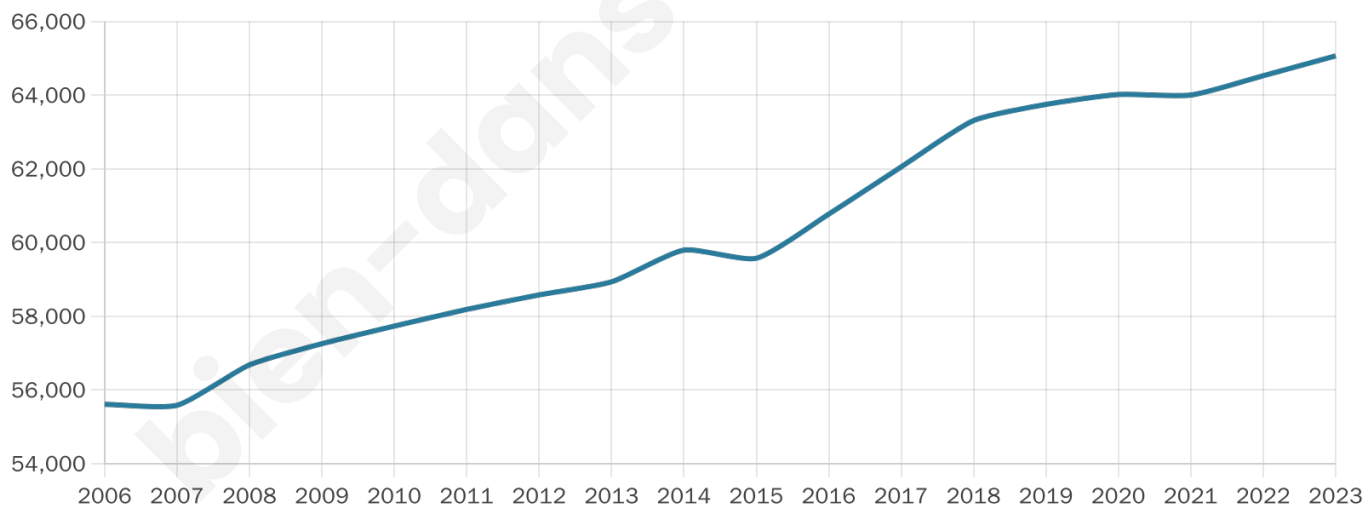
10 844 h/km²



Revenu moyen

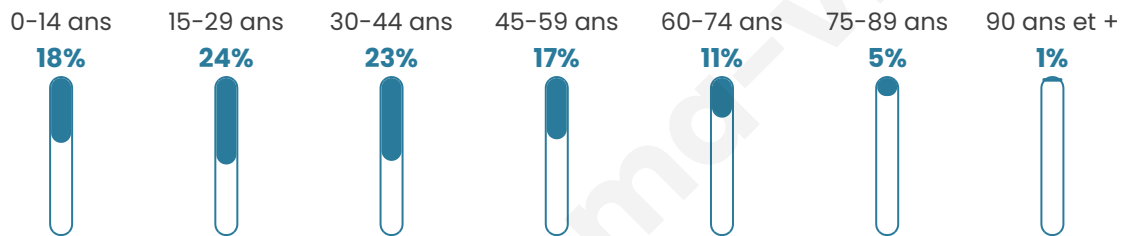
19 680 €/an

Evolution du nombre d'habitants

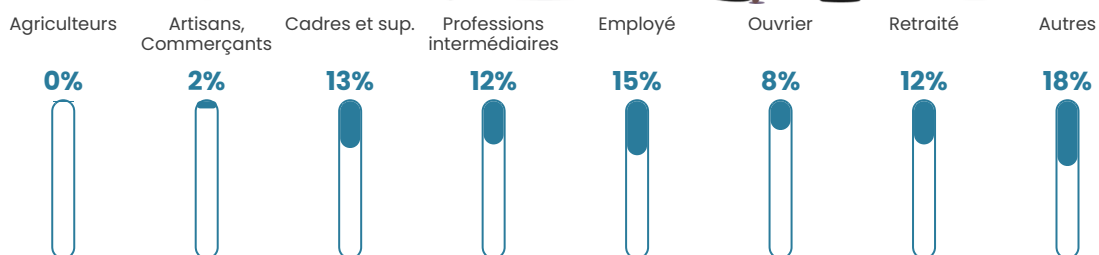


Sources : Institut national de la statistique et des études économiques (insee) selon Les dernières parutions officielles de 2024 portant sur les années 2020, 2021 et 2022.


Tranche d'âge




Activité professionnelle



Niveau de diplôme















Composition des ménages



Profils électoraux

Premier tour

	Jean-Luc MÉLENCHON	48.64 %
	Emmanuel MACRON	20.86 %
	Marine LE PEN	8.66 %
	Yannick JADOT	5.42 %
	Fabien ROUSSEL	4.42 %
	Éric ZEMMOUR	4.30 %
	Valérie PÉCRESE	2.41 %
	Anne HIDALGO	1.53 %
	Nicolas DUPONT- AIGNAN	1.15 %
	Jean LASSALLE	1.12 %
	Philippe POUTOU	0.94 %
	Nathalie ARTHAUD	0.54 %



29 966 inscrits

Participation : 76.6%

Votes blancs : 1.22%

Votes nuls : 0.60%

Second tour

	Emmanuel MACRON	79,15 %
	Marine LE PEN	20,85 %

29 984 inscrits

Participation : 67.67%

Votes blancs : 7.25%

Votes nuls : 2.39%

Sécurité



Agressions physiques / sexuelles

779



Cambriolages

218



Vols / dégradations

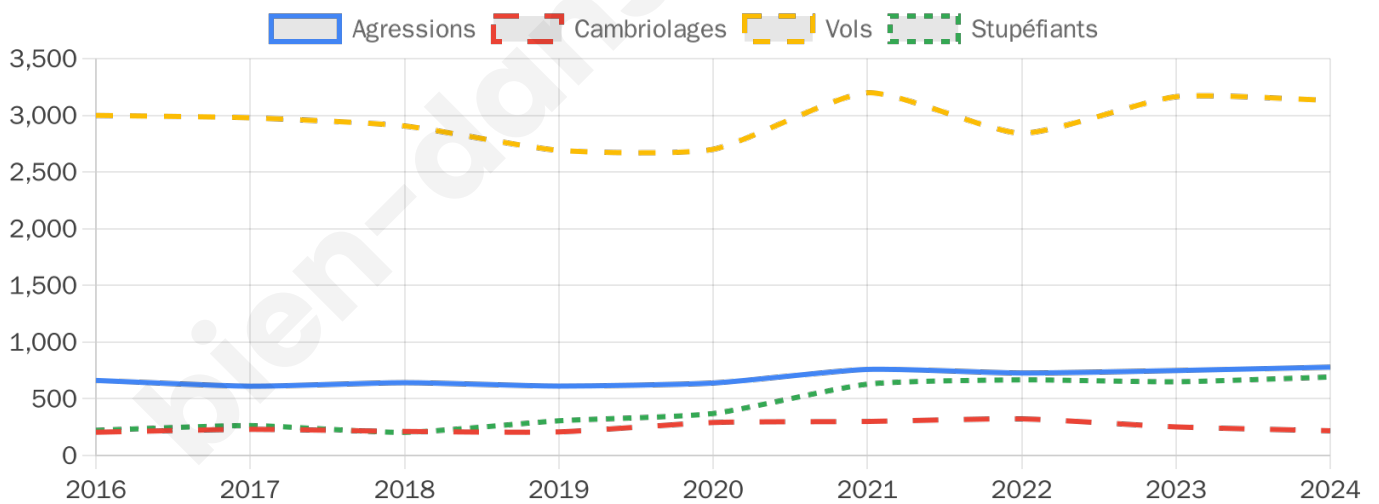
3 132



Stupéfiants

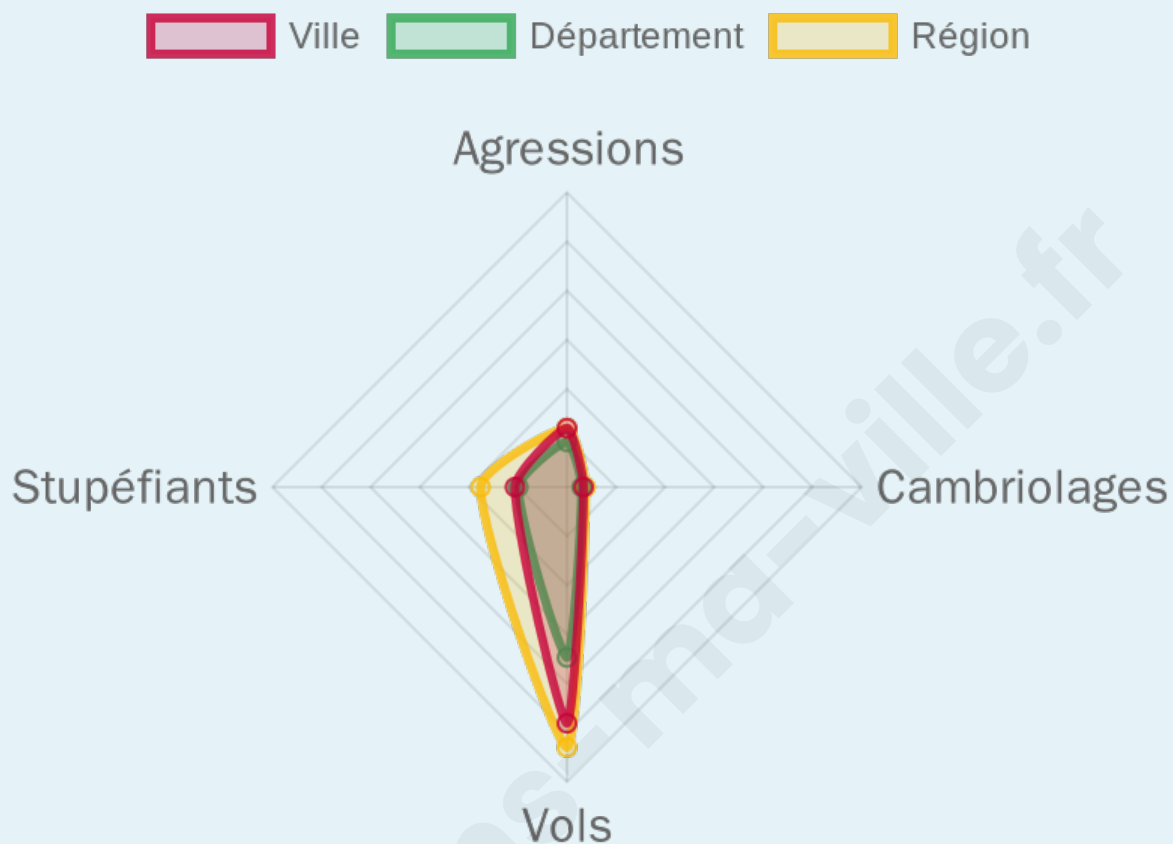
692

Evolution du nombre d'infractions



Pour comparer

(en proportion du nombre d'habitants)



Sources : Bases statistiques communale, départementale et régionale de la délinquance enregistrée par la police et la gendarmerie nationales selon les dernières parutions officielles de 2025 portant sur l'année 2024 ([data.gouv](https://data.gouv.fr)).

Agressions physiques / sexuelles : Violences sexuelles, coups et blessures volontaires intrafamiliaux, coups et blessures volontaires, autres coups, blessures volontaires et vols violents sans arme.

Cambriolages : Cambriolages de logements.

Vols : Vols avec armes, vols d'accessoires sur véhicules, vols dans les véhicules, vols de véhicules, vols sans violence contre des personnes, destructions, dégradations volontaires et escroqueries.

Stupéfiants : Trafic de stupéfiants dont (AFD) et usage de stupéfiants.

Services à la population



Commerce

Hypermarché	1
Supermarché	7
Superette	77
Boulangerie	51
Boucherie	18
Restaurant	192
Garage	65
Station-service	3
Banque	12
La poste	808
Coiffeur	83
Tabac	1
Bars / discothèque	62
Bibliothèque	2
Cinéma	4
Vétérinaire	6



Santé

Pharmacie	16
Hôpital	2
Laboratoire d'analyses médicales	5
Etablissement pour handicapé	3
EHPA	5
Médecin	24
Dentiste	15
Chirurgien	X <u>Paris</u> 1km
Dermatologue	1
Anesthésiste	X <u>Charenton-le-Pont</u> 1km
Gastro-entérologue	X <u>Charenton-le-Pont</u> 1km
Gynécologue	X <u>Charenton-le-Pont</u> 1km
Cancérologue	X <u>Paris</u> 2km
Neurologue	1
Ophtalmologue	1
ORL	X <u>Charenton-le-Pont</u> 1km
Cardiologue	1
Pédiatre	2
Pneumologue	X <u>Charenton-le-Pont</u> 1km
Psychologue	1
Radiologue	6
Rhumatologue	1
Sage-femme	4



Éducation

Crèche	42
Ecole maternelle Public	13
Ecole maternelle Privé	X <u>Paris</u> 2km
Ecole primaire Public	15
Ecole primaire Privé	2
Collège Public	5
Collège Privé	X <u>Paris</u> 2km
Lycée Public	2
Lycée Privé	1

Sources : Base Sirene des entreprises et de leurs établissements selon les dernières parutions officielles de 2025 portant sur l'année 2024 ([data.gouv](#)). Liste, localisation et tarifs des professionnels de santé selon les dernières parutions officielles de 2025 portant sur l'année 2024 ([opendatasoft](#)) et FINISS Extraction du Fichier des établissements selon les dernières parutions officielles de 2025 portant sur l'année 2024 ([data.gouv](#)). Adresse et géolocalisation des établissements d'enseignement du premier et second degrés selon les dernières parutions officielles de 2025 portant sur l'année 2024 ([data.education.gouv](#))

Villes autour de Ivry-sur-Seine

Ville	Habitants	Superficie	Pop densité	Pop active	Taux chômage	Revenu moyen	Prix immobilier
Le Kremlin-Bicêtre (33 avis)	24 110	1 km ²	24 110 h/km ²	54.4%	7.1%	23 910 €/an	5 793 €/m ²
Villejuif (91 avis)	60 183	5 km ²	12 037 h/km ²	48%	6.9%	21 950 €/an	4 867 €/m ²
Charenton-le-Pont (34 avis)	28 830	1 km ²	28 830 h/km ²	53.1%	4.6%	30 250 €/an	7 402 €/m ²
Saint-Mandé (19 avis)	21 071	0 km ²	21 071 h/km ²	51.1%	4.4%	36 180 €/an	8 507 €/m ²
Alfortville (52 avis)	45 531	3 km ²	15 177 h/km ²	51.3%	7.3%	22 360 €/an	4 906 €/m ²
Gentilly (31 avis)	19 963	1 km ²	19 963 h/km ²	49.8%	6.1%	22 390 €/an	6 129 €/m ²
Vitry-sur-Seine (104 avis)	93 963	11 km ²	8 542 h/km ²	48.9%	7.3%	19 490 €/an	4 125 €/m ²
Maisons-Alfort (46 avis)	56 799	5 km ²	11 360 h/km ²	54.9%	5%	28 010 €/an	5 407 €/m ²
Arcueil (27 avis)	22 200	2 km ²	11 100 h/km ²	50.4%	5.8%	23 560 €/an	5 661 €/m ²
Montrouge (84 avis)	46 324	2 km ²	23 162 h/km ²	57.5%	5.4%	30 500 €/an	7 135 €/m ²
Vincennes (67 avis)	48 193	1 km ²	48 193 h/km ²	57.5%	4.5%	34 880 €/an	8 438 €/m ²
L'Haÿ-les-Roses (36 avis)	31 188	3 km ²	10 396 h/km ²	46.3%	5.3%	24 990 €/an	4 244 €/m ²
Cachan (44 avis)	31 103	2 km ²	15 552 h/km ²	47.6%	5.9%	25 800 €/an	5 179 €/m ²
Saint-Maurice (16 avis)	14 506	1 km ²	14 506 h/km ²	53.1%	5.6%	28 510 €/an	5 860 €/m ²
Thiais (36 avis)	32 918	6 km ²	5 486 h/km ²	48.4%	5.4%	24 670 €/an	3 543 €/m ²

Avis sur la ville de Ivry-sur-Seine



Moyenne par critère



Villes autour de Ivry-sur-Seine

Ville	Note globale	Sécurité	Éducation	Sport Loisir	Environnement	Vie pratique
Le Kremlin-Bicêtre (33 avis)	2.4	2.2	2.6	2.8	1.7	2.8
Villejuif (91 avis)	2.6	2.0	2.6	2.9	2.3	2.9
Charenton-le-Pont (34 avis)	3.9	4.1	4.1	3.6	3.8	4.0
Saint-Mandé (19 avis)	3.9	3.9	3.6	3.4	4.4	4.3
Alfortville (52 avis)	3.0	3.0	2.8	3.2	2.5	3.3
Gentilly (31 avis)	2.3	2.4	2.3	2.5	1.8	2.6
Vitry-sur-Seine (104 avis)	2.2	1.6	2.4	3.0	1.6	2.4
Maisons-Alfort (46 avis)	3.9	3.7	3.9	3.9	3.6	4.1
Arcueil (27 avis)	3.1	2.9	3.1	3.5	2.6	3.6
Montrouge (84 avis)	4.0	4.0	3.9	4.1	3.7	4.2
Vincennes (67 avis)	4.1	3.8	4.2	4.2	4.2	4.3
L'Haÿ-les-Roses (36 avis)	2.9	3.2	2.9	3.1	2.8	2.6
Cachan (44 avis)	3.3	2.8	3.6	3.5	3.4	3.4
Saint-Maurice (16 avis)	3.9	4.1	3.7	3.6	4.4	3.8
Thiais (36 avis)	3.9	3.6	3.9	4.4	3.8	3.9



Vous aimez votre ville ? Notez-la !

Et faites-nous part de vos remarques constructives



Avec

BIEN dans
ma **VILLE** 