



Version web

Ville de Ivoy-le-Pré

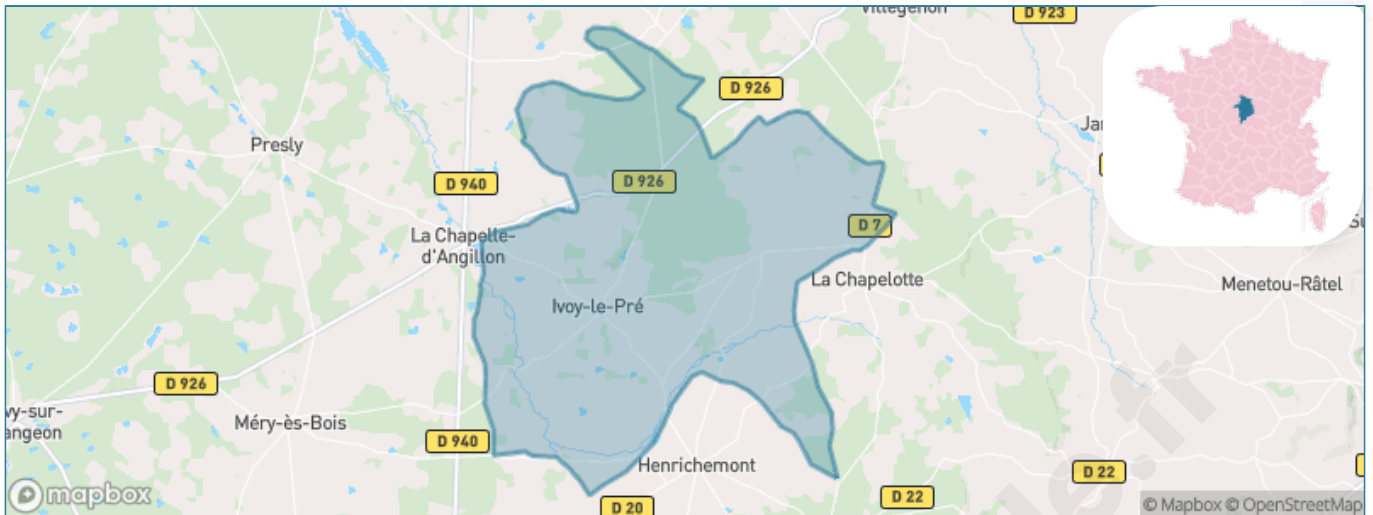
Présenté par

BIEN dans
ma **VILLE** 

Sommaire

Situation géographique	3
Statistiques sur la population	4
Evolution du nombre d'habitants	4
Tranche d'âge	5
0-14 ans	5
15-29 ans	5
30-44 ans	5
45-59 ans	5
60-74 ans	5
75-89 ans	5
90 ans et +	5
Activité professionnelle	5
Agriculteurs	5
Artisans, Commerçants	5
Cadres et sup.	5
Professions intermédiaires	5
Employé	5
Ouvrier	5
Retraité	5
Autres	5
Niveau de diplôme	6
Sans diplôme ou CEP	6
Brevet, BEPC, DNB	6
CAP-BEP ou équivalent	6
BAC ou équivalent	6
BAC+2	6
BAC+3 ou +4	6
BAC+5 ou plus	6
Composition des ménages	6
Couple sans enfant	6
Couple avec enfant(s)	6
Famille monoparentale	6
Colocation / Autre	6
Personnes seules	6
Profils électoraux	7
Premier tour	7
Sécurité	8
Evolution du nombre d'infractions	8
Pour comparer	9
Services à la population	10
Commerce	10
Éducation	10
Villes autour de Ivoy-le-Pré	12

Situation géographique



i Informations clés

- **Région** : Centre-Val de Loire
- **Département** : Cher
- **Code postal** : 18380
- **Superficie** : 98 km²



Statistiques sur la population



Nombre d'habitants

771



Age moyen

43 ans



Pop active

46.2%



Taux chômage

5.9%



Pop densité

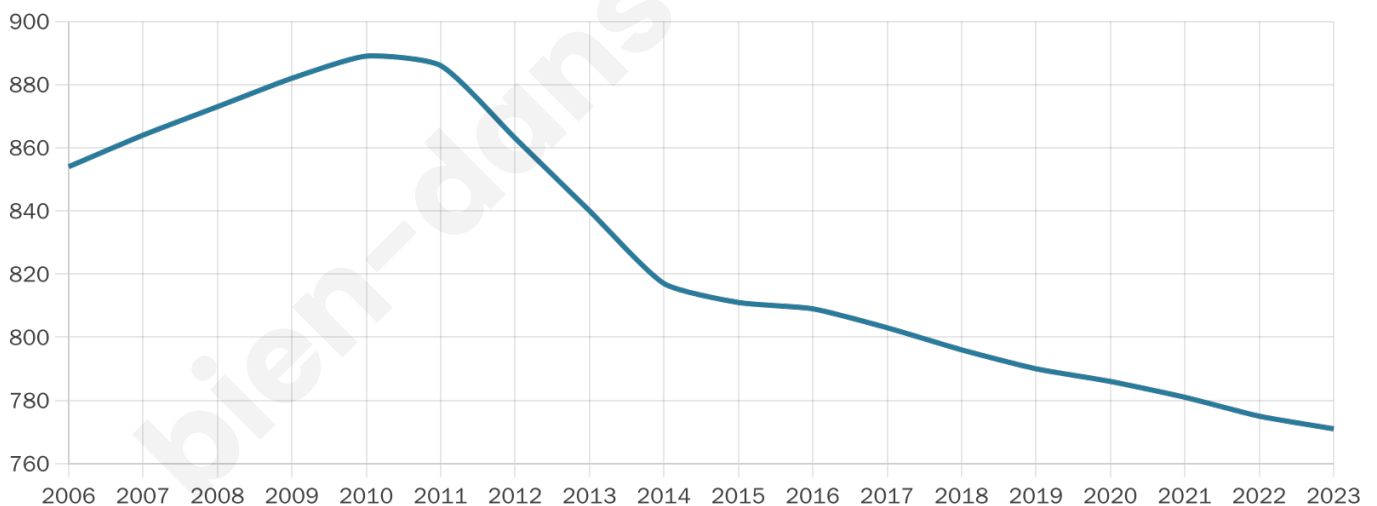
8 h/km²



Revenu moyen

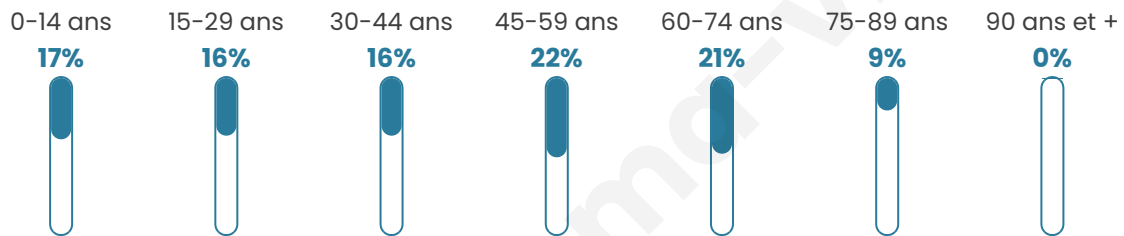
21 340 €/an

Evolution du nombre d'habitants

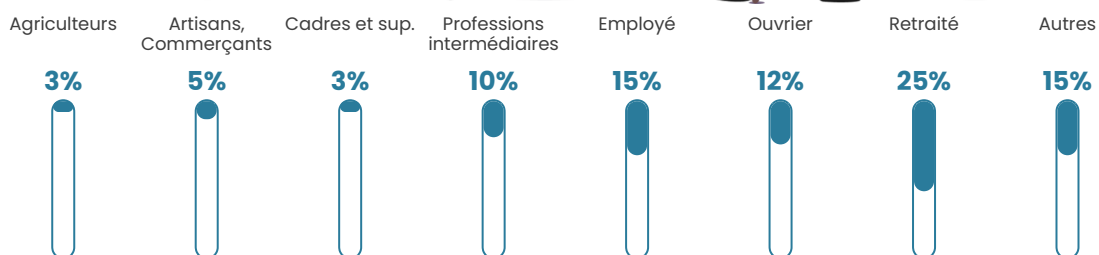


Sources : Institut national de la statistique et des études économiques (insee) selon Les dernières parutions officielles de 2024 portant sur les années 2020, 2021 et 2022.


Tranche d'âge




Activité professionnelle



Niveau de diplôme





Composition des ménages



Profils électoraux

Premier tour

	Marine LE PEN	31.86 %
	Emmanuel MACRON	22.12 %
	Jean-Luc MÉLENCHON	13.05 %
	Éric ZEMMOUR	8.63 %
	Valérie PÉCRESSÉ	8.63 %
	Fabien ROUSSEL	3.76 %
	Jean LASSALLE	3.54 %
	Nicolas DUPONT-AIGNAN	2.43 %
	Yannick JADOT	1.99 %
	Nathalie ARTHAUD	1.77 %
	Philippe POUTOU	1.33 %
	Anne HIDALGO	0.88 %



602 inscrits

Participation : 77.41%

Votes blancs : 2.15%

Votes nuls : 0.86%

Second tour

	Emmanuel MACRON	44,1 %
	Marine LE PEN	55,9 %

601 inscrits

Participation : 77.04%

Votes blancs : 8.42%

Votes nuls : 1.94%

Sécurité



Agressions physiques / sexuelles

0



Cambriolages

0



Vols / dégradations

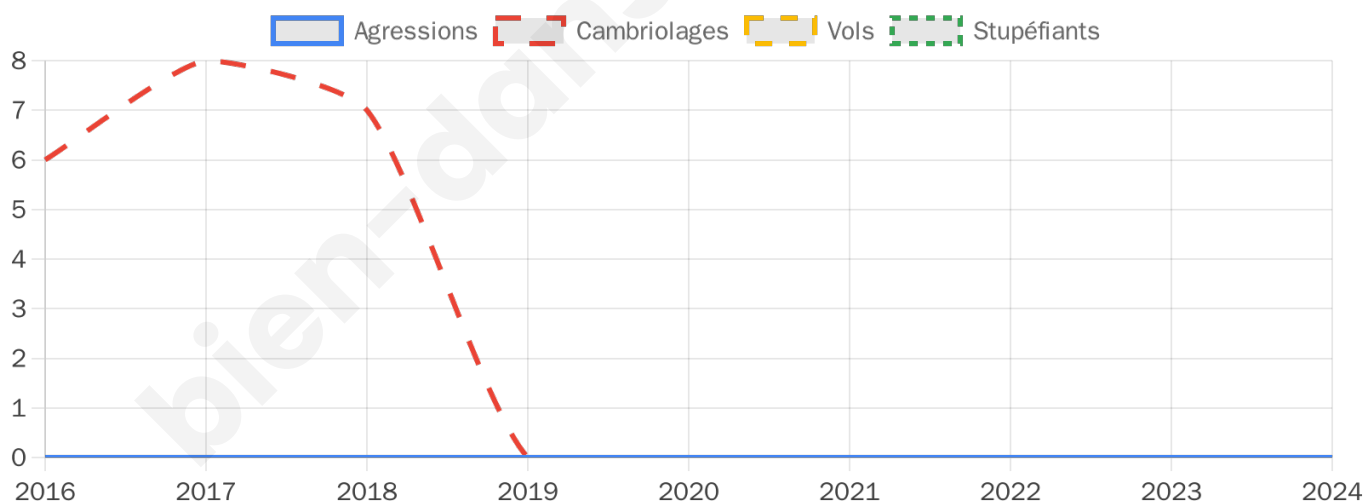
0



Stupéfiants

0

Evolution du nombre d'infractions



Pour comparer

(en proportion du nombre d'habitants)

■ Ville ■ Département ■ Région



Sources : Bases statistiques communale, départementale et régionale de la délinquance enregistrée par la police et la gendarmerie nationales selon les dernières parutions officielles de 2025 portant sur l'année 2024 ([data.gouv](https://data.gouv.fr)).

Agressions physiques / sexuelles : Violences sexuelles, coups et blessures volontaires intrafamiliaux, coups et blessures volontaires, autres coups, blessures volontaires et vols violents sans arme.

Cambriolages : Cambriolages de logements.

Vols : Vols avec armes, vols d'accessoires sur véhicules, vols dans les véhicules, vols de véhicules, vols sans violence contre des personnes, destructions, dégradations volontaires et escroqueries.

Stupéfiants : Trafic de stupéfiants dont (AFD) et usage de stupéfiants.

Services à la population



Commerce

Hypermarché	X <u>Saint-Doulchard</u> 28km
Supermarché	X <u>Henrichemont</u> 6km
Superette	X <u>La Chapelle-d'Angillon</u> 4km
Boulangerie	1
Boucherie	X <u>Henrichemont</u> 6km
Restaurant	1
Garage	X <u>La Chapelle-d'Angillon</u> 4km
Station-service	X <u>Henrichemont</u> 7km
Banque	X <u>Henrichemont</u> 6km
La poste	X <u>Aubigny-sur-Nère</u> 16km
Coiffeur	X <u>La Chapelle-d'Angillon</u> 4km
Tabac	X <u>Vailly-sur-Sauldre</u> 17km
Bars / discothèque	X <u>La Chapelle-d'Angillon</u> 4km
Bibliothèque	X <u>Vouzeron</u> 22km
Cinéma	X <u>Bourges</u> 29km
Vétérinaire	1



Santé

Pharmacie	X <u>Henrichemont</u> 6km
Hôpital	X <u>Bourges</u> 29km
Laboratoire d'analyses médicales	X <u>Aubigny-sur-Nère</u> 16km
Etablissement pour handicapé	X <u>Aubigny-sur-Nère</u> 14km
EHPA	X <u>La Chapelle-d'Angillon</u> 4km
Médecin	X <u>La Chapelle-d'Angillon</u> 4km
Dentiste	X <u>Henrichemont</u> 6km
Chirurgien	X <u>Bourges</u> 27km
Dermatologue	X <u>Bourges</u> 29km
Anesthésiste	X <u>Saint-Doulchard</u> 29km
Gastro-entérologue	X <u>Saint-Doulchard</u> 29km
Gynécologue	X <u>Bourges</u> 28km
Cancérologue	X <u>Saint-Doulchard</u> 29km
Neurologue	X <u>Bourges</u> 29km
Ophtalmologue	X <u>Saint-Doulchard</u> 29km
ORL	X <u>Bourges</u> 28km
Cardiologue	X <u>Bourges</u> 29km
Pédiatre	X <u>Saint-Doulchard</u> 29km
Pneumologue	X <u>Bourges</u> 30km
Psychologue	X <u>Allogny</u> 19km
Radiologue	X <u>Bourges</u> 28km
Rhumatologue	X <u>Saint-Doulchard</u> 29km
Sage-femme	X <u>Saint-Martin-d'Auxigny</u> 16km



Éducation

Crèche	X <u>Henrichemont</u> 7km
Ecole maternelle Public	X <u>Aubigny-sur-Nère</u> 16km
Ecole maternelle Privé	X <u>Bourges</u> 33km
Ecole primaire Public	1
Ecole primaire Privé	X <u>Aubigny-sur-Nère</u> 16km
Collège Public	X <u>Henrichemont</u> 6km
Collège Privé	X <u>Bourges</u> 28km
Lycée Public	X <u>Bourges</u> 28km
Lycée Privé	X <u>Bourges</u> 28km

Sources : Base Sirene des entreprises et de leurs établissements selon les dernières parutions officielles de 2025 portant sur l'année 2024 ([data.gouv](https://data.gouv.fr)). Liste, localisation et tarifs des professionnels de santé selon les dernières parutions officielles de 2025 portant sur l'année 2024 ([opendatasoft](https://opendatasoft.com)) et FINESS Extraction du Fichier des établissements selon les dernières parutions officielles de 2025 portant sur l'année 2024 ([data.gouv](https://data.gouv.fr)). Adresse et géolocalisation des établissements d'enseignement du premier et second degrés selon les dernières parutions officielles de 2025 portant sur l'année 2024 ([data.education.gouv](https://data.education.gouv.fr))

bien-dans-ma-ville.fr

Villes autour de Ivoy-le-Pré

Ville	Habitants	Superficie	Pop densité	Pop active	Taux chômage	Revenu moyen	Prix immobilier
La Chapelle-d'Angillon	606	10 km ²	61 h/km ²	44.1%	4%	21 410 €/an	666 €/m ²
Henrichemont (2 avis)	1 721	25 km ²	69 h/km ²	37.8%	5.5%	20 780 €/an	1 033 €/m ²
Achères (1 avis)	326	12 km ²	27 h/km ²	47.5%	2.1%	23 220 €/an	1 913 €/m ²
La Chapelotte	132	28 km ²	5 h/km ²	47%	3%	18 900 €/an	965 €/m ²
Méry-ès-Bois	533	91 km ²	6 h/km ²	44.8%	5.6%	22 580 €/an	933 €/m ²
Presly (1 avis)	207	74 km ²	3 h/km ²	56%	7.7%	21 240 €/an	852 €/m ²
Ennordres (1 avis)	204	63 km ²	3 h/km ²	42.6%	1.5%	20 820 €/an	1 154 €/m ²
Villegenon	217	32 km ²	7 h/km ²	39.6%	2.3%	21 030 €/an	961 €/m ²
Menetou-Salon (2 avis)	1 626	37 km ²	44 h/km ²	44.5%	4.2%	23 200 €/an	945 €/m ²
Oizon	664	62 km ²	11 h/km ²	42.9%	5.4%	22 420 €/an	858 €/m ²
Quantilly	490	12 km ²	41 h/km ²	43.5%	2.9%	23 660 €/an	1 264 €/m ²
Saint-Palais	610	26 km ²	23 h/km ²	51.5%	3.9%	24 520 €/an	1 043 €/m ²
Parassy	415	26 km ²	16 h/km ²	50.1%	2.4%	22 630 €/an	786 €/m ²
Dampierre-en-Crot	205	22 km ²	9 h/km ²	42.4%	4.9%	22 340 €/an	875 €/m ²
Aubigny-sur-Nère (10 avis)	5 451	61 km ²	89 h/km ²	41.3%	5.5%	21 730 €/an	1 169 €/m ²

bien-dans-ma-ville.fr



Vous aimez votre ville ? Notez-la !

Et faites-nous part de vos remarques constructives



Avec

BIEN dans ma **VILLE** 