



Version web

Ville de Issus

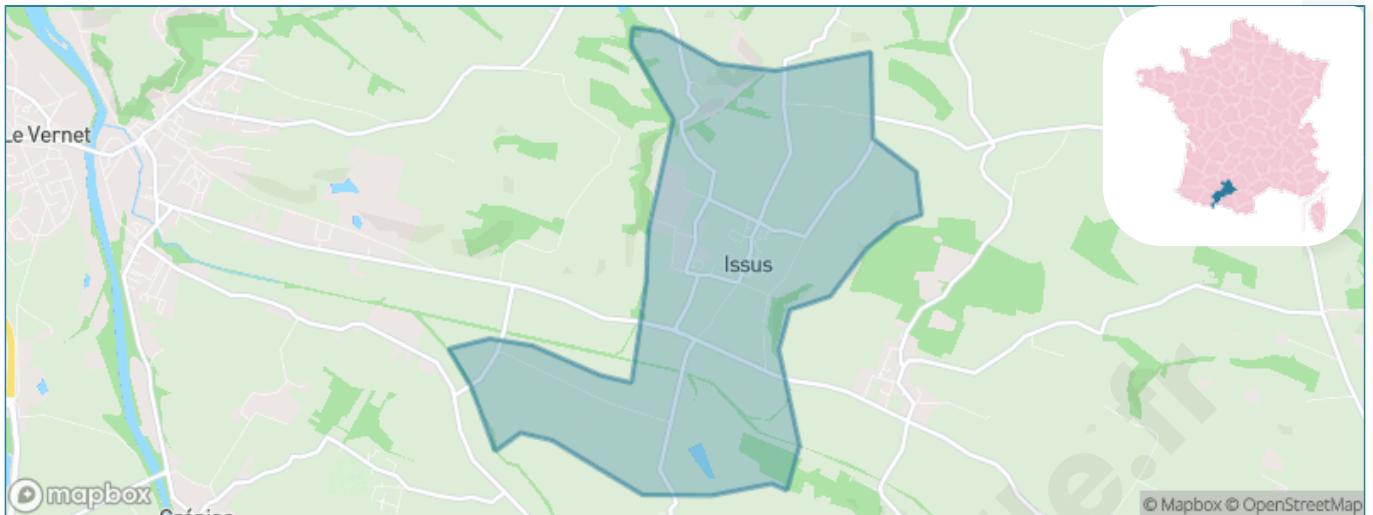
Présenté par

BIEN dans
ma **VILLE** 

Sommaire

Situation géographique	3
Statistiques sur la population	4
Evolution du nombre d'habitants	4
Tranche d'âge	5
0-14 ans	5
15-29 ans	5
30-44 ans	5
45-59 ans	5
60-74 ans	5
75-89 ans	5
90 ans et +	5
Activité professionnelle	5
Agriculteurs	5
Artisans, Commerçants	5
Cadres et sup.	5
Professions intermédiaires	5
Employé	5
Ouvrier	5
Retraité	5
Autres	5
Niveau de diplôme	6
Sans diplôme ou CEP	6
Brevet, BEPC, DNB	6
CAP-BEP ou équivalent	6
BAC ou équivalent	6
BAC+2	6
BAC+3 ou +4	6
BAC+5 ou plus	6
Composition des ménages	6
Couple sans enfant	6
Couple avec enfant(s)	6
Famille monoparentale	6
Colocation / Autre	6
Personnes seules	6
Profils électoraux	7
Premier tour	7
Sécurité	8
Evolution du nombre d'infractions	8
Pour comparer	9
Services à la population	10
Commerce	10
Éducation	10
Villes autour de Issus	11

Situation géographique



i Informations clés

- **Région** : Occitanie
- **Département** : Haute-Garonne
- **Code postal** : 31450
- **Superficie** : 7 km²



Statistiques sur la population



Nombre d'habitants

655



Age moyen

35 ans



Pop active

51.8%



Taux chômage

3.9%



Pop densité

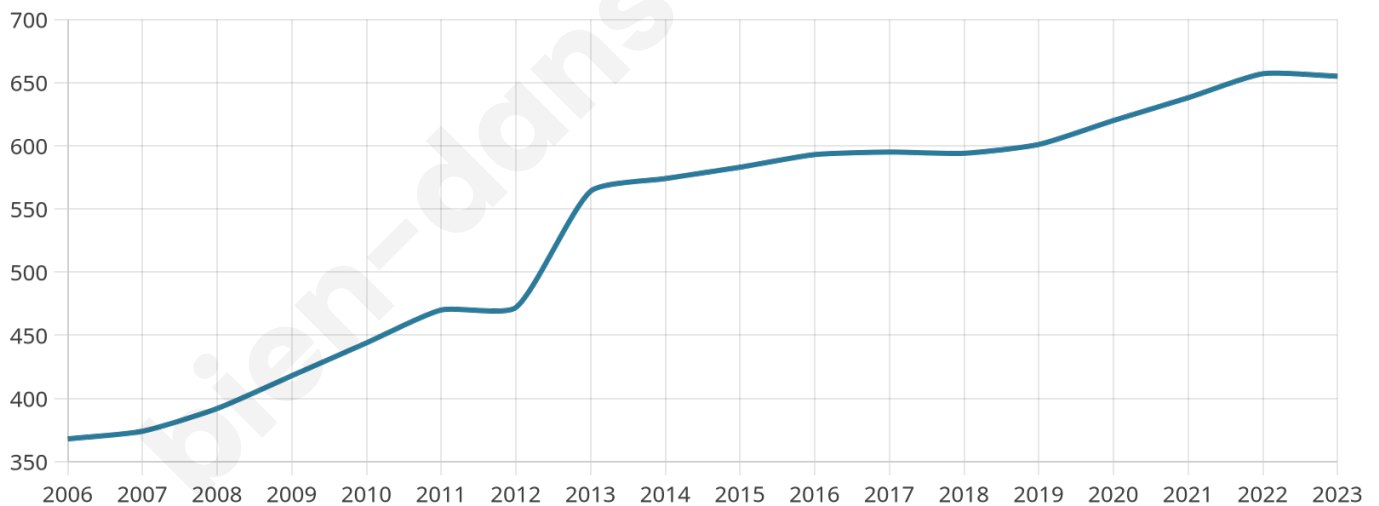
94 h/km²



Revenu moyen

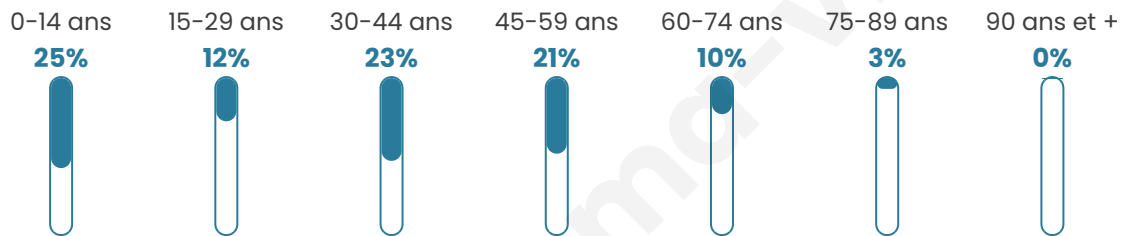
27 490 €/an

Evolution du nombre d'habitants

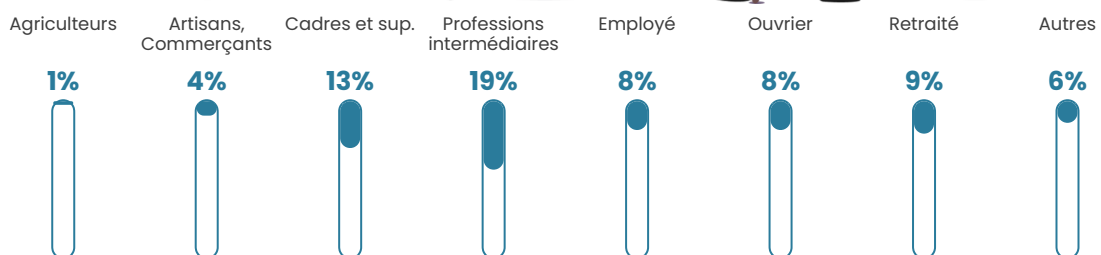


Sources : Institut national de la statistique et des études économiques (insee) selon Les dernières parutions officielles de 2024 portant sur les années 2020, 2021 et 2022.


Tranche d'âge




Activité professionnelle



Niveau de diplôme















Composition des ménages



Profils électoraux

Premier tour

	Marine LE PEN	24.28 %
	Emmanuel MACRON	22.45 %
	Jean-Luc MÉLENCHON	21.41 %
	Jean LASSALLE	6.27 %
	Yannick JADOT	5.74 %
	Éric ZEMMOUR	4.70 %
	Anne HIDALGO	4.18 %
	Valérie PÉCRESSE	3.92 %
	Nicolas DUPONT-AIGNAN	3.66 %
	Philippe POUTOU	1.83 %
	Fabien ROUSSEL	1.04 %
	Nathalie ARTHAUD	0.52 %



455 inscrits

Participation : 86.59%

Votes blancs : 2.28%

Votes nuls : 0.51%

Second tour

	Emmanuel MACRON	61,18 %
	Marine LE PEN	38,82 %

454 inscrits

Participation : 84.14%

Votes blancs : 10.21%

Votes nuls : 0.79%

Sécurité



Agressions physiques / sexuelles

0



Cambriolages

0



Vols / dégradations

0



Stupéfiants

0

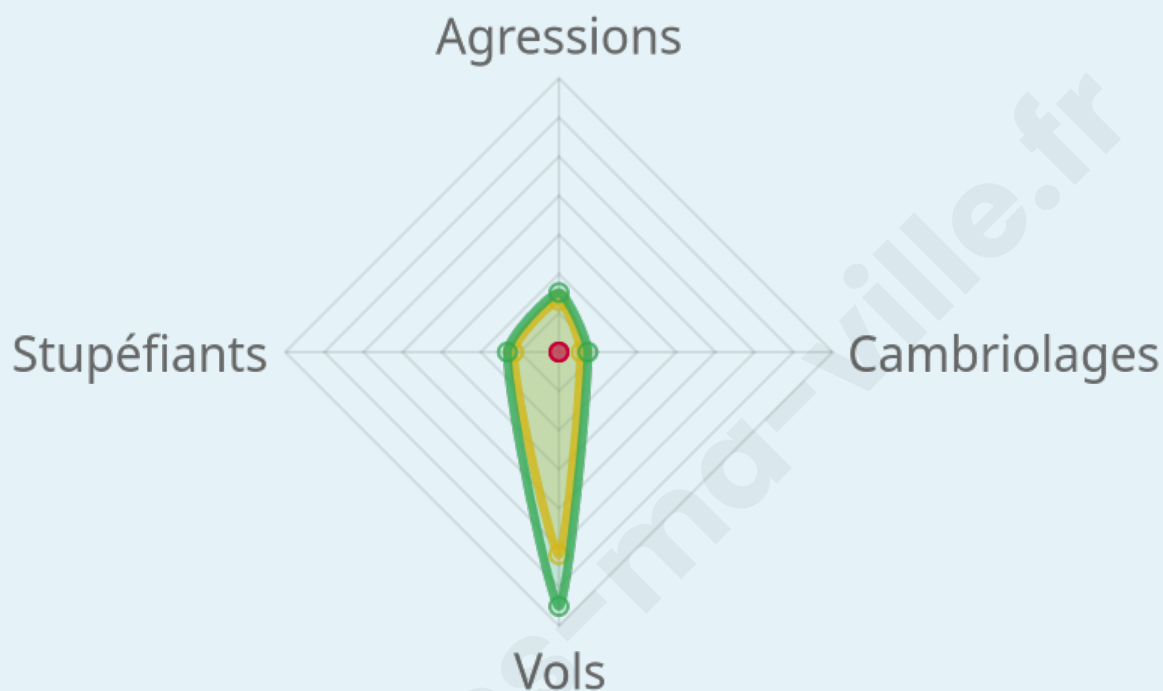
Evolution du nombre d'infractions



Pour comparer

(en proportion du nombre d'habitants)

■ Ville ■ Département ■ Région



Sources : Bases statistiques communale, départementale et régionale de la délinquance enregistrée par la police et la gendarmerie nationales selon les dernières parutions officielles de 2025 portant sur l'année 2024 ([data.gouv](https://data.gouv.fr)).

Agressions physiques / sexuelles : Violences sexuelles, coups et blessures volontaires intrafamiliaux, coups et blessures volontaires, autres coups, blessures volontaires et vols violents sans arme.

Cambriolages : Cambriolages de logements.

Vols : Vols avec armes, vols d'accessoires sur véhicules, vols dans les véhicules, vols de véhicules, vols sans violence contre des personnes, destructions, dégradations volontaires et escroqueries.

Stupéfiants : Trafic de stupéfiants dont (AFD) et usage de stupéfiants.

Services à la population



Commerce

Hypermarché	X Montgiscard 8km
Supermarché	X Venerque 3km
Superette	X Grépiac 4km
Boulangerie	X Venerque 5km
Boucherie	X Venerque 5km
Restaurant	X Venerque 5km
Garage	X Venerque 3km
Station-service	X Venerque 4km
Banque	X Venerque 5km
La poste	1
Coiffeur	2
Tabac	X Venerque 5km
Bars / discothèque	X Vernet 6km
Bibliothèque	X Nailloux 11km
Cinéma	X Auterive 7km
Vétérinaire	3



Santé

Pharmacie	X Venerque 5km
Hôpital	X Toulouse 16km
Laboratoire d'analyses médicales	X Vernet 6km
Etablissement pour handicapé	X Venerque 5km
EHPA	X Auterive 7km
Médecin	X Venerque 4km
Dentiste	X Venerque 5km
Chirurgien	X Auterive 8km
Dermatologue	X Castanet-Tolosan 11km
Anesthésiste	X Castanet-Tolosan 11km
Gastro-entérologue	X Muret 14km
Gynécologue	X Auterive 8km
Cancérologue	X Muret 15km
Neurologue	X Ramonville-Saint-Agne 13km
Ophthalmologue	X Nailloux 12km
ORL	X Castanet-Tolosan 11km
Cardiologue	X Lagardelle-sur-Lèze 9km
Pédiatre	X Nailloux 12km
Pneumologue	X Muret 15km
Psychologue	X Castanet-Tolosan 12km
Radiologue	X Auterive 7km
Rhumatologue	X Lagardelle-sur-Lèze 9km
Sage-femme	X Auterive 7km



Éducation

Crèche	X Venerque 5km
Ecole maternelle Public	X Venerque 5km
Ecole maternelle Privé	X Plaisance-du-Touch 22km
Ecole primaire Public	1
Ecole primaire Privé	X Auterive 7km
Collège Public	X Vernet 6km
Collège Privé	X Muret 16km
Lycée Public	X Auterive 8km
Lycée Privé	X Auzeville-Tolosane 12km

Sources : Base Sirene des entreprises et de leurs établissements selon les dernières parutions officielles de 2025 portant sur l'année 2024 ([data.gouv](#)). Liste, localisation et tarifs des professionnels de santé selon les dernières parutions officielles de 2025 portant sur l'année 2024 ([opendatasoft](#)) et FINISS Extraction du Fichier des établissements selon les dernières parutions officielles de 2025 portant sur l'année 2024 ([data.gouv](#)). Adresse et géolocalisation des établissements d'enseignement du premier et second degrés selon les dernières parutions officielles de 2025 portant sur l'année 2024 ([data.education.gouv](#))

Villes autour de Issus

Ville	Habitants	Superficie	Pop densité	Pop active	Taux chômage	Revenu moyen	Prix immobilier
Labruyère-Dorsa	317	2 km ²	159 h/km ²	49.2%	2.5%	28 110 €/an	2 061 €/m ²
Nouailles	387	5 km ²	77 h/km ²	54.5%	3.4%	26 290 €/an	2 523 €/m ²
Pouze	89	3 km ²	30 h/km ²	53.9%	1.1%	NC	2 685 €/m ²
Auragne	480	13 km ²	37 h/km ²	42.9%	2.5%	23 950 €/an	1 395 €/m ²
Espanès	273	3 km ²	91 h/km ²	50.5%	5.5%	31 340 €/an	3 486 €/m ²
Venerque (1 avis)	2 974	14 km ²	212 h/km ²	46.8%	3.4%	26 420 €/an	2 335 €/m ²
Belbèze-de-Lauragais	125	3 km ²	42 h/km ²	49.6%	4%	31 100 €/an	2 250 €/m ²
Montbrun-Lauragais	730	10 km ²	73 h/km ²	49%	2.9%	29 650 €/an	2 396 €/m ²
Corronsac	901	6 km ²	150 h/km ²	53.4%	2.7%	32 380 €/an	2 795 €/m ²
Saint-Léon (1 avis)	1 265	24 km ²	53 h/km ²	55.8%	3.8%	26 450 €/an	2 816 €/m ²
Grépiac	1 017	8 km ²	127 h/km ²	50%	4.6%	25 750 €/an	2 379 €/m ²
Vernet (1 avis)	3 381	10 km ²	338 h/km ²	47.5%	4.3%	25 150 €/an	2 279 €/m ²
Clermont-le-Fort	531	10 km ²	53 h/km ²	46.3%	2.8%	34 480 €/an	1 887 €/m ²
Donneville	1 139	2 km ²	570 h/km ²	50.7%	3.1%	26 760 €/an	2 674 €/m ²
Rebigue	505	5 km ²	101 h/km ²	45.7%	3%	34 020 €/an	2 861 €/m ²

bien-dans-ma-ville.fr



Vous aimez votre ville ? Notez-la !

Et faites-nous part de vos remarques constructives



Avec

BIEN dans ma **VILLE** 