



Version web

Ville de Isserpent

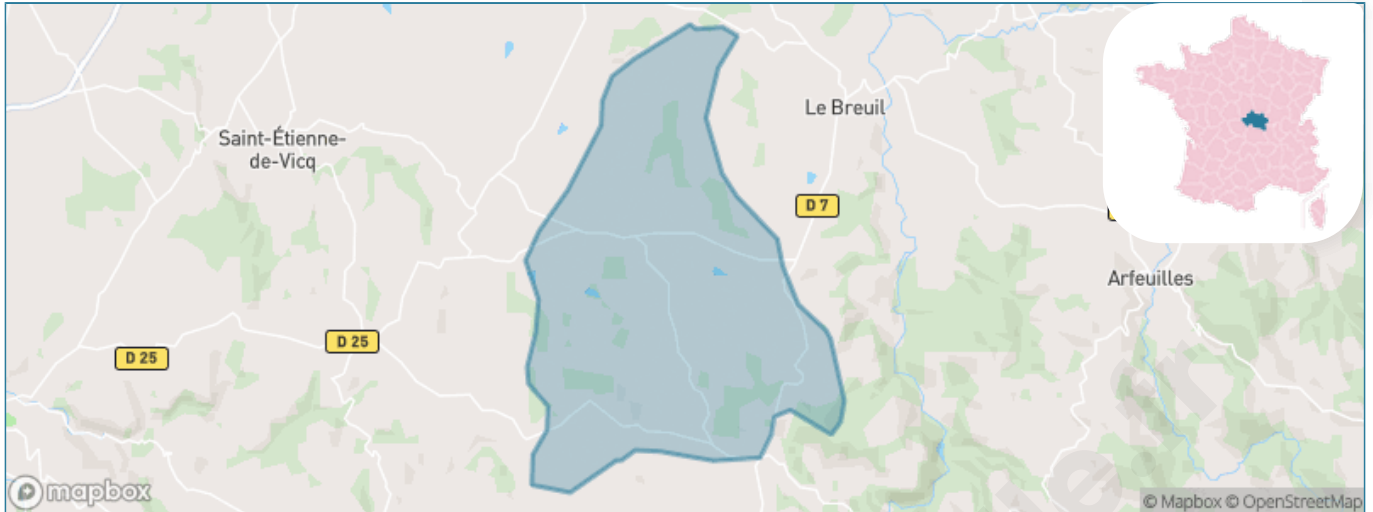
Présenté par

BIEN dans
ma **VILLE** 

Sommaire

Situation géographique	3
Statistiques sur la population	4
Evolution du nombre d'habitants	4
Tranche d'âge	5
0-14 ans	5
15-29 ans	5
30-44 ans	5
45-59 ans	5
60-74 ans	5
75-89 ans	5
90 ans et +	5
Activité professionnelle	5
Agriculteurs	5
Artisans, Commerçants	5
Cadres et sup.	5
Professions intermédiaires	5
Employé	5
Ouvrier	5
Retraité	5
Autres	5
Niveau de diplôme	6
Sans diplôme ou CEP	6
Brevet, BEPC, DNB	6
CAP-BEP ou équivalent	6
BAC ou équivalent	6
BAC+2	6
BAC+3 ou +4	6
BAC+5 ou plus	6
Composition des ménages	6
Couple sans enfant	6
Couple avec enfant(s)	6
Famille monoparentale	6
Colocation / Autre	6
Personnes seules	6
Profils électoraux	7
Premier tour	7
Sécurité	8
Evolution du nombre d'infractions	8
Pour comparer	9
Services à la population	10
Commerce	10
Éducation	10
Villes autour de Isserpent	12

Situation géographique



i Informations clés

- **Région** : Auvergne-Rhône-Alpes
- **Département** : Allier
- **Code postal** : 03120
- **Superficie** : 26 km²



Statistiques sur la population



Nombre d'habitants

560



Age moyen

43 ans



Pop active

46.1%



Taux chômage

6.2%



Pop densité

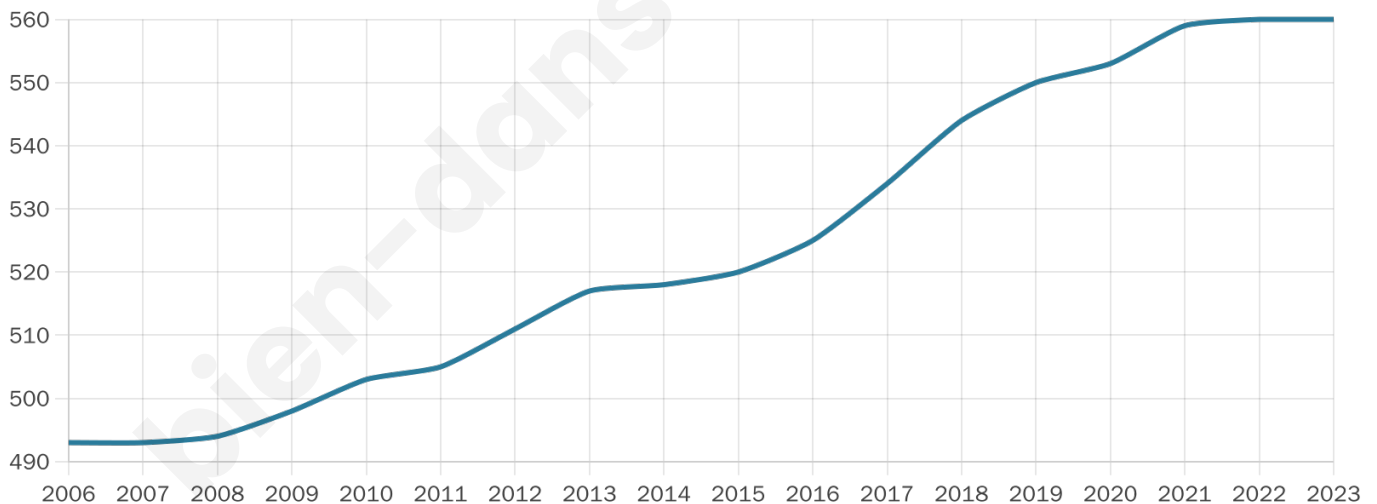
22 h/km²



Revenu moyen

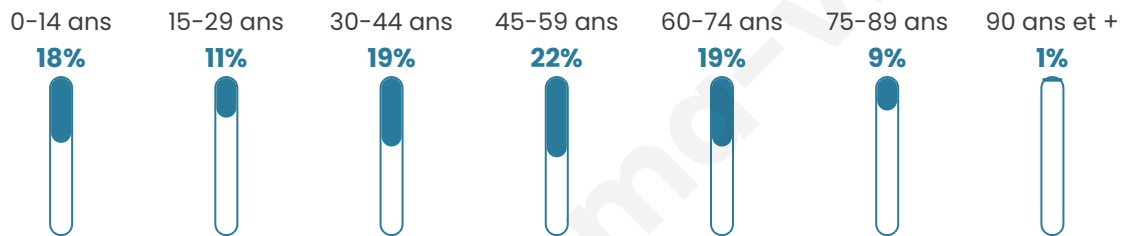
20 450 €/an

Evolution du nombre d'habitants

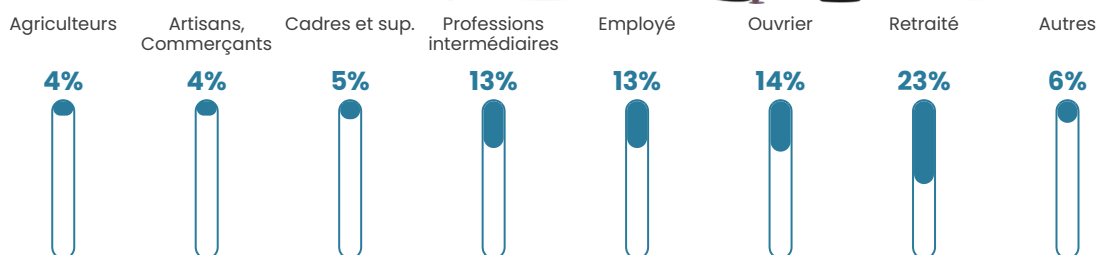


Sources : Institut national de la statistique et des études économiques (insee) selon Les dernières parutions officielles de 2024 portant sur les années 2020, 2021 et 2022.


Tranche d'âge




Activité professionnelle



Niveau de diplôme















Composition des ménages



Profils électoraux



Premier tour

	Marine LE PEN	38.02 %
	Emmanuel MACRON	21.73 %
	Jean-Luc MÉLENCHON	14.70 %
	Éric ZEMMOUR	7.99 %
	Jean LASSALLE	5.75 %
	Valérie PÉCRESSE	5.43 %
	Nicolas DUPONT-AIGNAN	2.24 %
	Fabien ROUSSEL	1.28 %
	Anne HIDALGO	0.96 %
	Philippe POUTOU	0.96 %
	Yannick JADOT	0.64 %
	Nathalie ARTHAUD	0.32 %

420 inscrits

Participation : 76.19%
Votes blancs : 0.94%
Votes nuls : 1.25%

Second tour

	Emmanuel MACRON	38,03 %
	Marine LE PEN	61,97 %

420 inscrits

Participation : 78.1%
Votes blancs : 5.79%
Votes nuls : 1.22%

Sécurité



Agressions physiques / sexuelles

0



Cambriolages

0



Vols / dégradations

0



Stupéfiants

0

Evolution du nombre d'infractions



Pour comparer

(en proportion du nombre d'habitants)



Sources : Bases statistiques communale, départementale et régionale de la délinquance enregistrée par la police et la gendarmerie nationales selon les dernières parutions officielles de 2025 portant sur l'année 2024 ([data.gouv](https://data.gouv.fr)).

Agressions physiques / sexuelles : Violences sexuelles, coups et blessures volontaires intrafamiliaux, coups et blessures volontaires, autres coups, blessures volontaires et vols violents sans arme.

Cambriolages : Cambriolages de logements.

Vols : Vols avec armes, vols d'accessoires sur véhicules, vols dans les véhicules, vols de véhicules, vols sans violence contre des personnes, destructions, dégradations volontaires et escroqueries.

Stupéfiants : Trafic de stupéfiants dont (AFD) et usage de stupéfiants.

Services à la population



Commerce

Hypermarché	X <u>Cusset</u> 14km
Supermarché	X <u>Le Mayet-de-Montagne</u> 10km
Superette	1
Boulangerie	X <u>Molles</u> 6km
Boucherie	X <u>Arfeuilles</u> 9km
Restaurant	X <u>Le Breuil</u> 5km
Garage	X <u>Le Breuil</u> 4km
Station-service	X <u>Le Mayet-de-Montagne</u> 10km
Banque	X <u>Le Mayet-de-Montagne</u> 10km
La poste	X <u>Lapalisse</u> 11km
Coiffeur	3
Tabac	X <u>Vichy</u> 14km
Bars / discothèque	1
Bibliothèque	X <u>Nizerolles</u> 6km
Cinéma	X <u>Vichy</u> 14km
Vétérinaire	X <u>Lapalisse</u> 11km



Santé

Pharmacie	X <u>Le Mayet-de-Montagne</u> 10km
Hôpital	X <u>Vichy</u> 14km
Laboratoire d'analyses médicales	X <u>Lapalisse</u> 10km
Etablissement pour handicapé	X <u>Cusset</u> 14km
EHPA	X <u>Le Mayet-de-Montagne</u> 9km
Médecin	X <u>Le Mayet-de-Montagne</u> 9km
Dentiste	X <u>Le Mayet-de-Montagne</u> 10km
Chirurgien	X <u>Vichy</u> 14km
Dermatologue	X <u>Vichy</u> 15km
Anesthésiste	X <u>Vichy</u> 14km
Gastro-entérologue	X <u>Vichy</u> 14km
Gynécologue	X <u>Cusset</u> 13km
Cancérologue	X <u>Clermont-Ferrand</u> 56km
Neurologue	X <u>Vichy</u> 16km
Ophthalmologue	X <u>Cusset</u> 12km
ORL	X <u>Vichy</u> 16km
Cardiologue	X <u>Vichy</u> 14km
Pédiatre	X <u>Vichy</u> 16km
Pneumologue	X <u>Vichy</u> 14km
Psychologue	X <u>Vichy</u> 15km
Radiologue	X <u>Vichy</u> 14km
Rhumatologue	X <u>Vichy</u> 14km
Sage-femme	X <u>Lapalisse</u> 11km



Éducation

Crèche	1
Ecole maternelle Public	X <u>Saint-Christophe</u> 4km
Ecole maternelle Privé	X <u>Montbrison</u> 70km
Ecole primaire Public	1
Ecole primaire Privé	X <u>Cusset</u> 12km
Collège Public	X <u>Le Mayet-de-Montagne</u> 9km
Collège Privé	X <u>Cusset</u> 12km
Lycée Public	X <u>Cusset</u> 13km
Lycée Privé	X <u>Le Mayet-de-Montagne</u> 9km

Sources : Base Sirene des entreprises et de leurs établissements selon les dernières parutions officielles de 2025 portant sur l'année 2024 ([data.gouv](https://data.gouv.fr)). Liste, localisation et tarifs des professionnels de santé selon les dernières parutions officielles de 2025 portant sur l'année 2024 ([opendatasoft](https://opendatasoft.com)) et FINESS Extraction du Fichier des établissements selon les dernières parutions officielles de 2025 portant sur

l'année 2024 ([data.gouv](https://data.gouv.fr)). Adresse et géolocalisation des établissements d'enseignement du premier et second degrés selon les dernières parutions officielles de 2025 portant sur l'année 2024 ([data.education.gouv](https://data.education.gouv.fr))

bien-dans-ma-ville.fr

Villes autour de Isserpent

Ville	Habitants	Superficie	Pop densité	Pop active	Taux chômage	Revenu moyen	Prix immobilier
Saint-Christophe	442	28 km ²	16 h/km ²	50.7%	4.8%	22 230 €/an	964 €/m ²
Le Breuil	524	34 km ²	15 h/km ²	46%	4.2%	20 380 €/an	1 065 €/m ²
Nizerolles	282	17 km ²	17 h/km ²	49.3%	3.2%	18 970 €/an	858 €/m ²
La Chapelle	399	21 km ²	19 h/km ²	42.1%	2.3%	21 990 €/an	1 129 €/m ²
Châtel-Montagne (1 avis)	326	36 km ²	9 h/km ²	41.1%	7.7%	17 980 €/an	1 153 €/m ²
Molles	904	26 km ²	35 h/km ²	51%	2.4%	23 100 €/an	917 €/m ²
Saint-Étienne-de-Vicq (1 avis)	523	19 km ²	28 h/km ²	48.6%	3.6%	23 060 €/an	793 €/m ²
Bost	183	9 km ²	20 h/km ²	49.7%	2.2%	22 380 €/an	681 €/m ²
Billezois	363	15 km ²	24 h/km ²	46.3%	4.1%	21 310 €/an	783 €/m ²
Arfeuilles	594	59 km ²	10 h/km ²	38.4%	8.2%	17 360 €/an	751 €/m ²
Saint-Prix	776	21 km ²	37 h/km ²	47%	2.4%	21 930 €/an	1 202 €/m ²
Arronnes	378	26 km ²	15 h/km ²	51.1%	5%	21 400 €/an	1 090 €/m ²
Le Mayet-de-Montagne (2 avis)	1 383	29 km ²	48 h/km ²	37.7%	5.3%	19 350 €/an	972 €/m ²
Châtelus	119	6 km ²	20 h/km ²	42%	5%	18 420 €/an	563 €/m ²
Lapalisse (3 avis)	3 138	33 km ²	95 h/km ²	39.3%	5.5%	20 090 €/an	891 €/m ²

bien-dans-ma-ville.fr



Vous aimez votre ville ? Notez-la !

Et faites-nous part de vos remarques constructives



Avec

BIEN dans ma **VILLE** 