



Version web

Ville de Issanlas

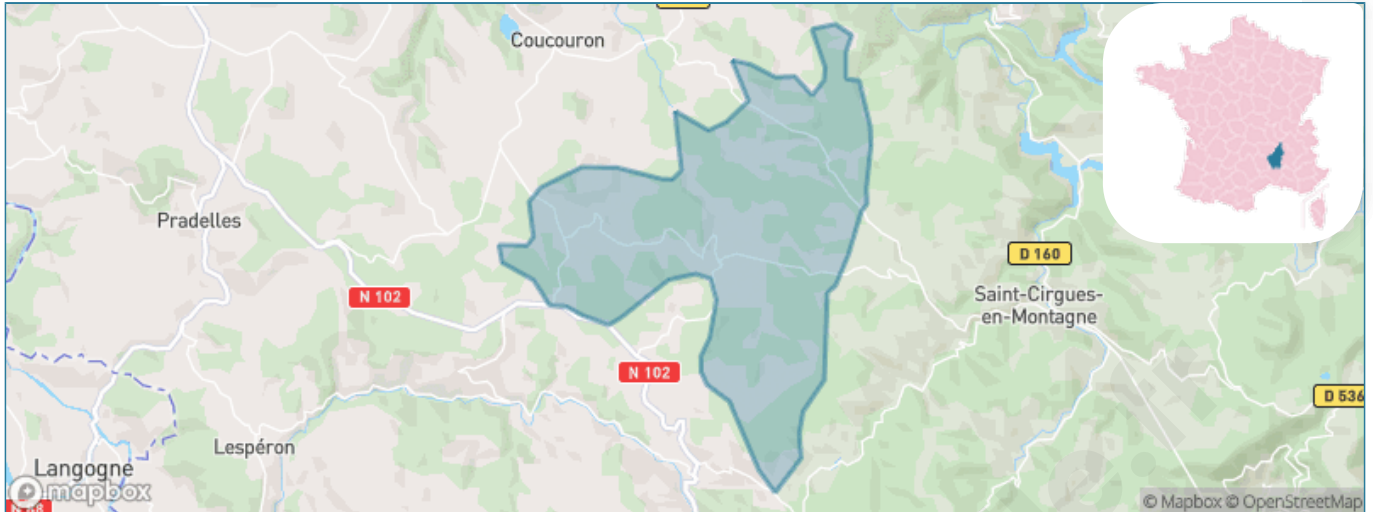
Présenté par

BIEN dans
ma **VILLE** 

Sommaire

Situation géographique	3
Statistiques sur la population	4
Evolution du nombre d'habitants	4
Tranche d'âge	5
0-14 ans	5
15-29 ans	5
30-44 ans	5
45-59 ans	5
60-74 ans	5
75-89 ans	5
90 ans et +	5
Activité professionnelle	5
Agriculteurs	5
Artisans, Commerçants	5
Cadres et sup.	5
Professions intermédiaires	5
Employé	5
Ouvrier	5
Retraité	5
Autres	5
Niveau de diplôme	6
Sans diplôme ou CEP	6
Brevet, BEPC, DNB	6
CAP-BEP ou équivalent	6
BAC ou équivalent	6
BAC+2	6
BAC+3 ou +4	6
BAC+5 ou plus	6
Composition des ménages	6
Couple sans enfant	6
Couple avec enfant(s)	6
Famille monoparentale	6
Colocation / Autre	6
Personnes seules	6
Profils électoraux	7
Premier tour	7
Sécurité	8
Evolution du nombre d'infractions	8
Pour comparer	9
Services à la population	10
Commerce	10
Éducation	10
Villes autour de Issanlas	11

Situation géographique



i Informations clés

- **Région** : Auvergne-Rhône-Alpes
- **Département** : Ardèche
- **Code postal** : 07510
- **Superficie** : 28 km²



Statistiques sur la population



Nombre d'habitants

104



Age moyen

46 ans



Pop active

45.2%



Taux chômage

4.9%



Pop densité

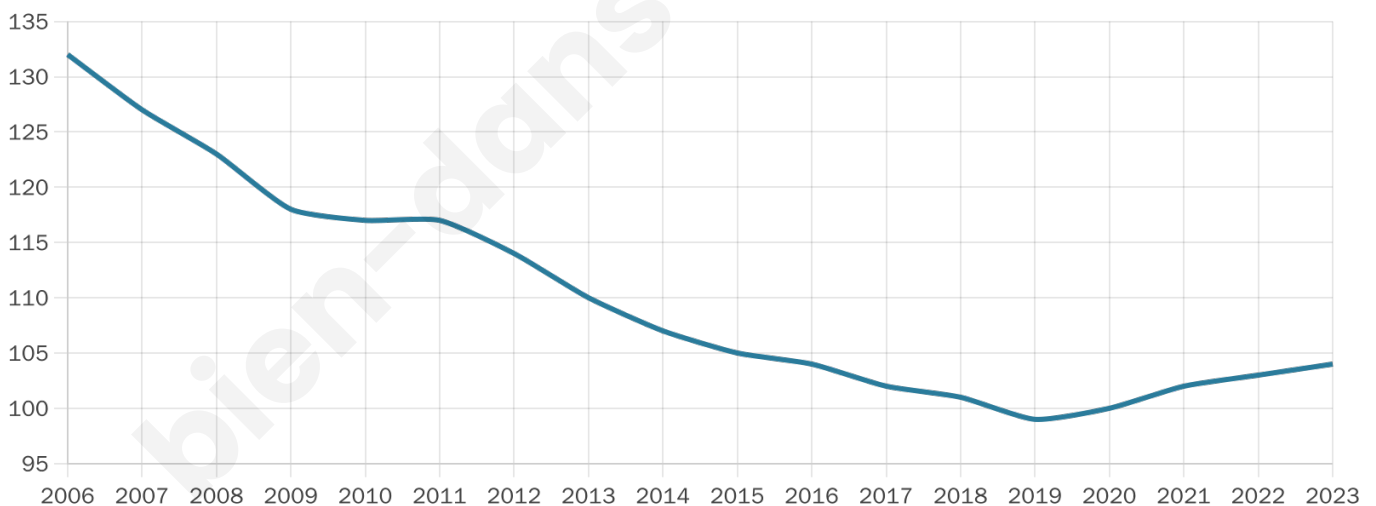
4 h/km²



Revenu moyen

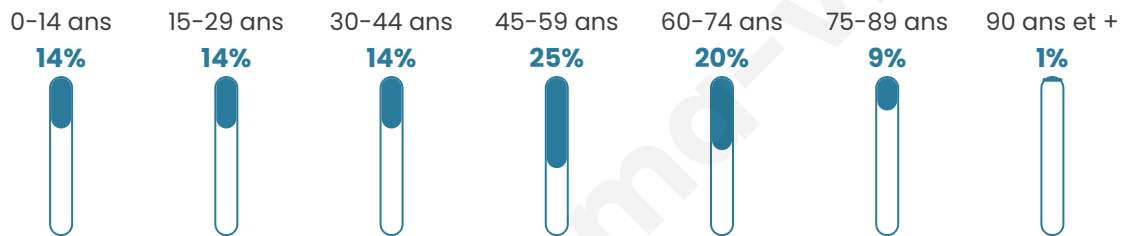
18 880 €/an

Evolution du nombre d'habitants

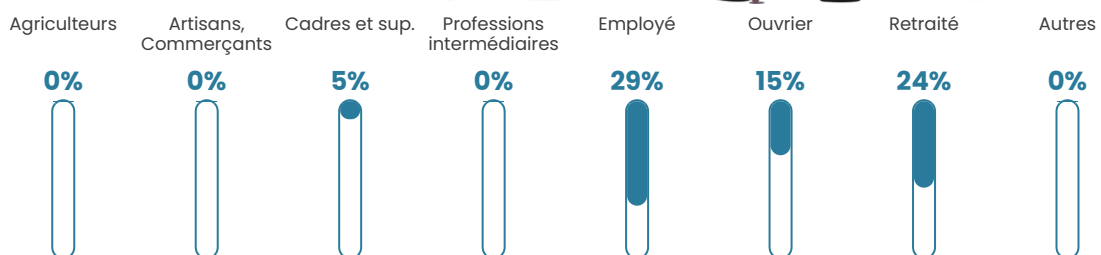


Sources : Institut national de la statistique et des études économiques (insee) selon Les dernières parutions officielles de 2024 portant sur les années 2020, 2021 et 2022.


Tranche d'âge




Activité professionnelle



Niveau de diplôme











Composition des ménages





Profils électoraux

Premier tour

	Marine LE PEN	26.83 %
	Jean-Luc MÉLENCHON	17.07 %
	Emmanuel MACRON	15.45 %
	Éric ZEMMOUR	10.57 %
	Jean LASSALLE	9.76 %
	Valérie PÉCRESSE	8.13 %
	Fabien ROUSSEL	4.88 %
	Anne HIDALGO	3.25 %
	Yannick JADOT	1.63 %
	Nicolas DUPONT-AIGNAN	1.63 %
	Philippe POUTOU	0.81 %
	Nathalie ARTHAUD	0.00 %

Second tour

	Emmanuel MACRON	38,24 %
	Marine LE PEN	61,76 %

146 inscrits

Participation : 79.45%

Votes blancs : 8.62%

Votes nuls : 3.45%

146 inscrits

Participation : 84.93%

Votes blancs : 0.00%

Votes nuls : 0.81%

Sécurité



Agressions physiques / sexuelles

0



Cambriolages

0



Vols / dégradations

0



Stupéfiants

0

Evolution du nombre d'infractions



Pour comparer

(en proportion du nombre d'habitants)

■ Ville ■ Département ■ Région



Sources : Bases statistiques communale, départementale et régionale de la délinquance enregistrée par la police et la gendarmerie nationales selon les dernières parutions officielles de 2025 portant sur l'année 2024 ([data.gouv](https://data.gouv.fr)).

Agressions physiques / sexuelles : Violences sexuelles, coups et blessures volontaires intrafamiliaux, coups et blessures volontaires, autres coups, blessures volontaires et vols violents sans arme.

Cambriolages : Cambriolages de logements.

Vols : Vols avec armes, vols d'accessoires sur véhicules, vols dans les véhicules, vols de véhicules, vols sans violence contre des personnes, destructions, dégradations volontaires et escroqueries.

Stupéfiants : Trafic de stupéfiants dont (AFD) et usage de stupéfiants.

Services à la population



Commerce

Hypermarché	X Langogne 12km
Supermarché	X Langogne 11km
Superette	X Coucouron 6km
Boulangerie	X Coucouron 6km
Boucherie	X Coucouron 6km
Restaurant	X Lanarce 2km
Garage	X Saint-Cirgues-en-Montagne 8km
Station-service	X Coucouron 6km
Banque	X Coucouron 6km
La poste	X Langogne 12km
Coiffeur	X Coucouron 6km
Tabac	X Langogne 12km
Bars / discothèque	X Lavillatte 4km
Bibliothèque	X Chirois 24km
Cinéma	X Le Puy-en-Velay 34km
Vétérinaire	X Langogne 12km



Santé

Pharmacie	X Coucouron 6km
Hôpital	X Vals-les-Bains 31km
Laboratoire d'analyses médicales	X Langogne 12km
Etablissement pour handicapé	X Pradelles 10km
EHPA	X Coucouron 6km
Médecin	X Coucouron 6km
Dentiste	X Langogne 12km
Chirurgien	X Langogne 13km
Dermatologue	X Sainte-Eulalie 16km
Anesthésiste	X Le Puy-en-Velay 33km
Gastro-entérologue	X Le Puy-en-Velay 33km
Gynécologue	X Espaly-Saint-Marcel 35km
Cancérologue	X Alès 68km
Neurologue	X Aubenas 35km
Ophthalmologue	X Langogne 13km
ORL	X Le Puy-en-Velay 33km
Cardiologue	X Le Monastier-sur-Gazeille 21km
Pédiatre	X Le Puy-en-Velay 34km
Pneumologue	X Le Puy-en-Velay 32km
Psychologue	X Le Monastier-sur-Gazeille 21km
Radiologue	X Le Puy-en-Velay 33km
Rhumatologue	X Le Puy-en-Velay 33km
Sage-femme	X Jaujac 24km



Éducation

Crèche	X Coucouron 6km
Ecole maternelle Public	X Langogne 12km
Ecole maternelle Privé	X Planfoy 78km
Ecole primaire Public	X Coucouron 7km
Ecole primaire Privé	X Coucouron 7km
Collège Public	X Saint-Cirgues-en-Montagne 8km
Collège Privé	X Langogne 12km
Lycée Public	X Largentièrre 32km
Lycée Privé	X Langogne 12km

Sources : Base Sirene des entreprises et de leurs établissements selon les dernières parutions officielles de 2025 portant sur l'année 2024 ([data.gouv](#)). Liste, localisation et tarifs des professionnels de santé selon les dernières parutions officielles de 2025 portant sur l'année 2024 ([opendatasoft](#)) et FINISS Extraction du Fichier des établissements selon les dernières parutions officielles de 2025 portant sur l'année 2024 ([data.gouv](#)). Adresse et géolocalisation des établissements d'enseignement du premier et second degrés selon les dernières parutions officielles de 2025 portant sur l'année 2024 ([data.education.gouv](#))

Villes autour de Issanlas

Ville	Habitants	Superficie	Pop densité	Pop active	Taux chômage	Revenu moyen	Prix immobilier
Lanarce	212	22 km ²	10 h/km ²	47.2%	4.7%	22 850 €/an	1 066 €/m ²
Lavillatte	44	18 km ²	2 h/km ²	36.4%	2.3%	NC	3 545 €/m ²
Coucouron (1 avis)	777	23 km ²	34 h/km ²	40.9%	2.1%	20 350 €/an	1 345 €/m ²
Mazan-l'Abbaye	120	44 km ²	3 h/km ²	45%	4.2%	16 970 €/an	1 265 €/m ²
Lachapelle-Grailhouse	182	20 km ²	9 h/km ²	44.5%	4.9%	20 350 €/an	1 254 €/m ²
Le Plagnal	66	16 km ²	4 h/km ²	28.8%	3%	NC	NC
Saint-Cirgues-en-Montagne	211	21 km ²	10 h/km ²	41.7%	7.6%	16 860 €/an	590 €/m ²
Astet	59	34 km ²	2 h/km ²	28.8%	6.8%	NC	460 €/m ²
Saint-Alban-en-Montagne	63	13 km ²	5 h/km ²	42.9%	0%	NC	750 €/m ²
Le Lac-d'Issarlès	247	14 km ²	18 h/km ²	34.4%	5.3%	17 780 €/an	1 407 €/m ²
Pradelles	531	17 km ²	31 h/km ²	38.8%	3.2%	20 920 €/an	1 412 €/m ²
Issarlès (1 avis)	125	18 km ²	7 h/km ²	36%	4%	19 820 €/an	785 €/m ²
Saint-Paul-de-Tartas	204	27 km ²	8 h/km ²	32.8%	1.5%	17 430 €/an	1 431 €/m ²
Cellier-du-Luc	91	14 km ²	7 h/km ²	34.1%	2.2%	NC	667 €/m ²
Lespéron	330	25 km ²	13 h/km ²	46.4%	3.3%	21 900 €/an	590 €/m ²

bien-dans-ma-ville.fr



Vous aimez votre ville ? Notez-la !

Et faites-nous part de vos remarques constructives



Avec

BIEN dans ma **VILLE** 