



Version web

# Ville de Isola

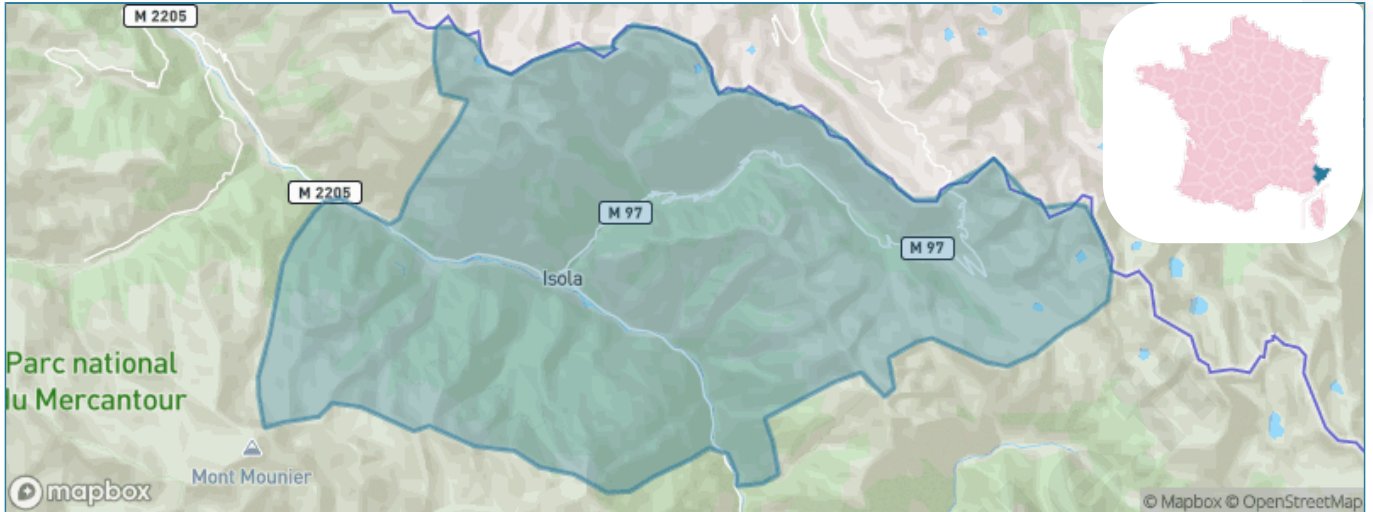
Présenté par

**BIEN** dans  
ma **VILLE** 

# Sommaire

Situation géographique .....	3
Statistiques sur la population .....	4
Evolution du nombre d'habitants .....	4
Tranche d'âge .....	5
0-14 ans .....	5
15-29 ans .....	5
30-44 ans .....	5
45-59 ans .....	5
60-74 ans .....	5
75-89 ans .....	5
90 ans et + .....	5
Activité professionnelle .....	5
Agriculteurs .....	5
Artisans, Commerçants .....	5
Cadres et sup. ....	5
Professions intermédiaires .....	5
Employé .....	5
Ouvrier .....	5
Retraité .....	5
Autres .....	5
Niveau de diplôme .....	6
Sans diplôme ou CEP .....	6
Brevet, BEPC, DNB .....	6
CAP-BEP ou équivalent .....	6
BAC ou équivalent .....	6
BAC+2 .....	6
BAC+3 ou +4 .....	6
BAC+5 ou plus .....	6
Composition des ménages .....	6
Couple sans enfant .....	6
Couple avec enfant(s) .....	6
Famille monoparentale .....	6
Colocation / Autre .....	6
Personnes seules .....	6
Profils électoraux .....	7
Premier tour .....	7
Sécurité .....	8
Evolution du nombre d'infractions .....	8
Pour comparer .....	9
Services à la population .....	10
Commerce .....	10
Éducation .....	10
Villes autour de Isola .....	11

# Situation géographique



## i Informations clés

- **Région** : Provence-Alpes-Côte d'Azur
- **Département** : Alpes-Maritimes
- **Métropole** : Métropole Nice Côte d'Azur
- **Code postal** : 06420
- **Superficie** : 98 km<sup>2</sup>



**MÉTROPOLE  
NICE CÔTE D'AZUR**

# Statistiques sur la population



Nombre d'habitants

**642**



Age moyen

**45 ans**



Pop active

**52%**



Taux chômage

**3.9%**



Pop densité

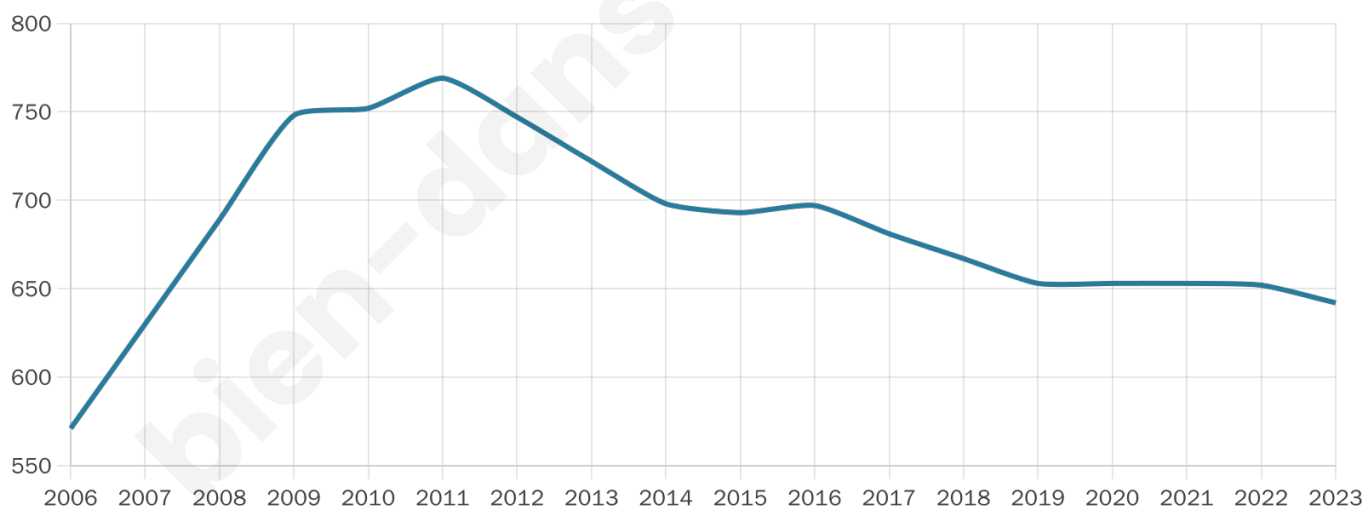
**7 h/km<sup>2</sup>**



Revenu moyen

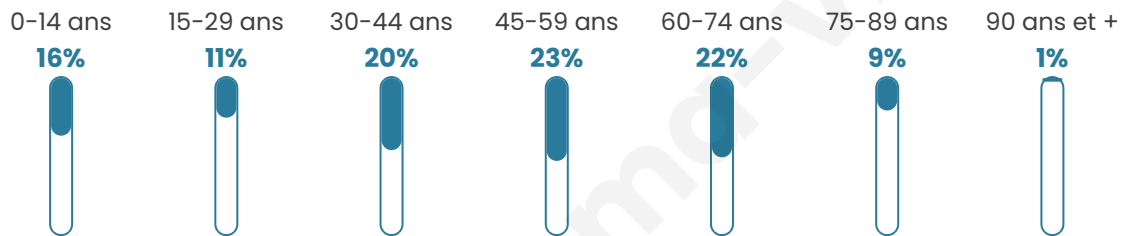
**21 710 €/an**

## Evolution du nombre d'habitants

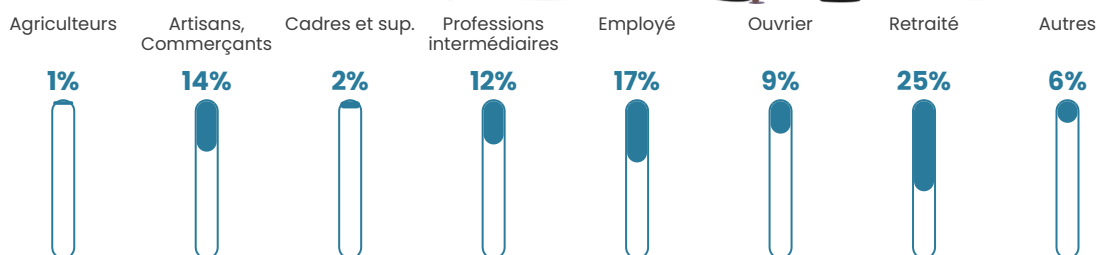


Sources : Institut national de la statistique et des études économiques (insee) selon Les dernières parutions officielles de 2024 portant sur les années 2020, 2021 et 2022.


## Tranche d'âge




## Activité professionnelle



## Niveau de diplôme




## Composition des ménages



# Profils électoraux

## Premier tour

	Emmanuel MACRON	24.20 %
	Marine LE PEN	22.66 %
	Valérie PÉCRESE	17.00 %
	Jean-Luc MÉLENCHON	12.40 %
	Éric ZEMMOUR	11.64 %
	Yannick JADOT	4.44 %
	Jean LASSALLE	3.52 %
	Nicolas DUPONT- AIGNAN	1.84 %
	Nathalie ARTHAUD	0.77 %
	Philippe POUTOU	0.61 %
	Fabien ROUSSEL	0.46 %
	Anne HIDALGO	0.46 %



### 886 inscrits

Participation : 75.28%

Votes blancs : 1.80%

Votes nuls : 0.30%

## Second tour

	Emmanuel MACRON	50,98 %
	Marine LE PEN	49,02 %

### 886 inscrits

Participation : 68.51%

Votes blancs : 6.1%

Votes nuls : 1.15%

# Sécurité



Agressions physiques / sexuelles

**11**



Cambriolages

**0**



Vols / dégradations

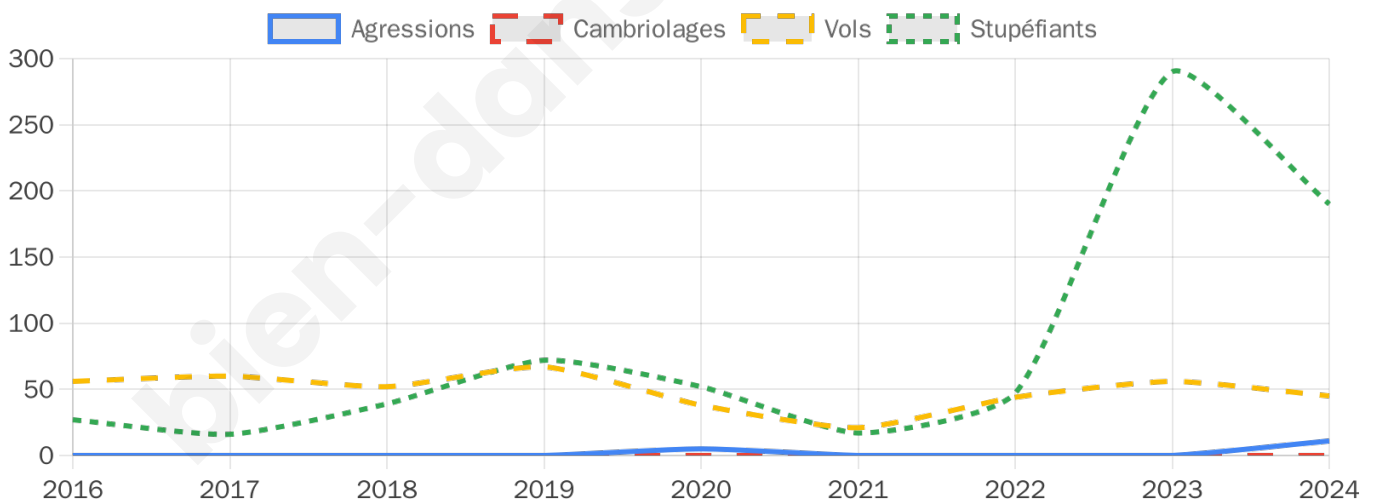
**45**



Stupéfiants

**190**

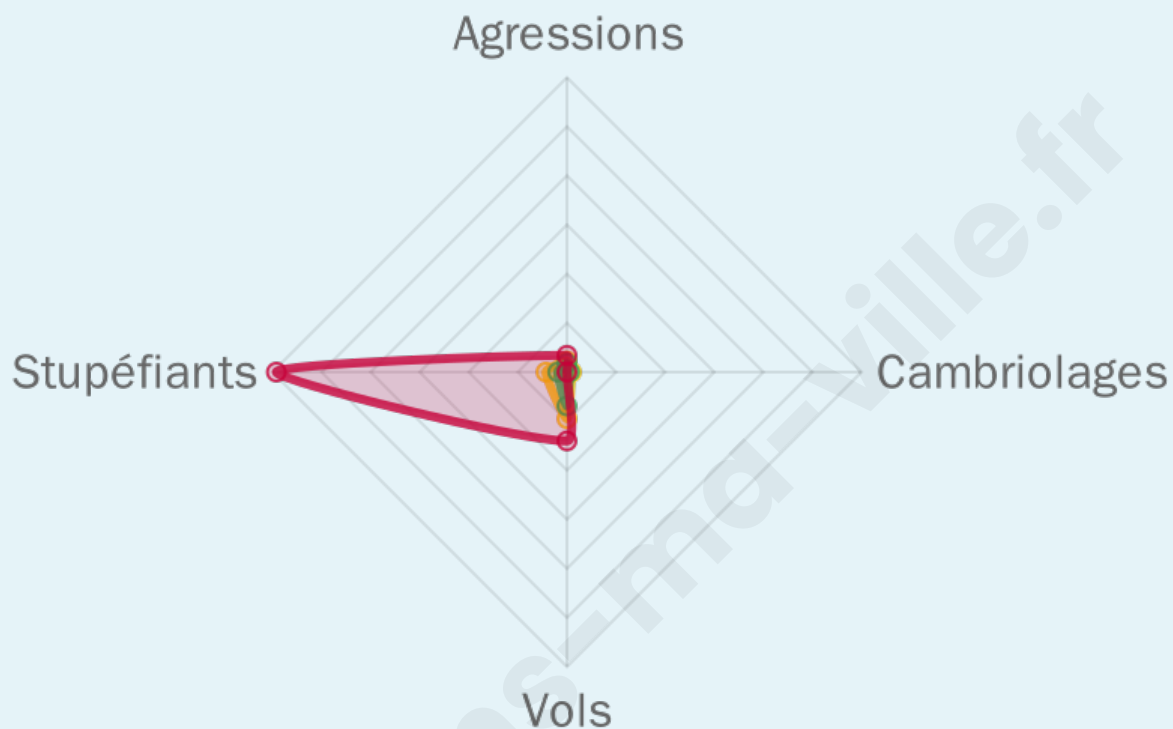
## Evolution du nombre d'infractions



## Pour comparer

(en proportion du nombre d'habitants)

■ Ville ■ Département ■ Région



Sources : Bases statistiques communale, départementale et régionale de la délinquance enregistrée par la police et la gendarmerie nationales selon les dernières parutions officielles de 2025 portant sur l'année 2024 ([data.gouv](https://data.gouv.fr)).

Agressions physiques / sexuelles : Violences sexuelles, coups et blessures volontaires intrafamiliaux, coups et blessures volontaires, autres coups, blessures volontaires et vols violents sans arme.

Cambriolages : Cambriolages de logements.

Vols : Vols avec armes, vols d'accessoires sur véhicules, vols dans les véhicules, vols de véhicules, vols sans violence contre des personnes, destructions, dégradations volontaires et escroqueries.

Stupéfiants : Trafic de stupéfiants dont (AFD) et usage de stupéfiants.

# Services à la population



## Commerce

Hypermarché	X <a href="#">Nice</a> 52km
Supermarché	X <a href="#">Saint-Martin-Vésubie</a> 21km
Superette	<b>2</b>
Boulangerie	<b>3</b>
Boucherie	X <a href="#">Saint-Étienne-de-Tinée</a> 10km
Restaurant	<b>24</b>
Garage	X <a href="#">Saint-Étienne-de-Tinée</a> 11km
Station-service	<b>1</b>
Banque	<b>1</b>
La poste	X <a href="#">Saint-Étienne-de-Tinée</a> 13km
Coiffeur	<b>1</b>
Tabac	<b>1</b>
Bars / discothèque	<b>2</b>
Bibliothèque	X <a href="#">Bouyon</a> 40km
Cinéma	X <a href="#">Saint-Étienne-de-Tinée</a> 10km
Vétérinaire	<b>1</b>



## Santé

Pharmacie	<b>1</b>
Hôpital	X <a href="#">Tende</a> 45km
Laboratoire d'analyses médicales	X <a href="#">Barcelonnette</a> 39km
Etablissement pour handicapé	X <a href="#">Saint-Étienne-de-Tinée</a> 13km
EHPA	X <a href="#">Saint-Étienne-de-Tinée</a> 13km
Médecin	X <a href="#">Saint-Sauveur-sur-Tinée</a> 12km
Dentiste	X <a href="#">Saint-Étienne-de-Tinée</a> 13km
Chirurgien	X <a href="#">Roquebillière</a> 28km
Dermatologue	X <a href="#">Blausasc</a> 50km
Anesthésiste	X <a href="#">Roquebillière</a> 28km
Gastro-entérologue	X <a href="#">Levens</a> 39km
Gynécologue	X <a href="#">Nice</a> 53km
Cancérologue	X <a href="#">Nice</a> 53km
Neurologue	X <a href="#">Colomars</a> 49km
Ophtalmologue	X <a href="#">Puget-Théniers</a> 28km
ORL	X <a href="#">L'Escarène</a> 46km
Cardiologue	X <a href="#">Saint-Sauveur-sur-Tinée</a> 12km
Pédiatre	X <a href="#">Annot</a> 39km
Pneumologue	X <a href="#">Vence</a> 51km
Psychologue	X <a href="#">Vence</a> 51km
Radiologue	X <a href="#">Saint-Martin-du-Var</a> 42km
Rhumatologue	X <a href="#">Nice</a> 54km
Sage-femme	X <a href="#">Roquebillière</a> 25km



## Éducation

Crèche	<b>4</b>
Ecole maternelle Public	X <a href="#">Puget-Théniers</a> 28km
Ecole maternelle Privé	X <a href="#">Beausoleil</a> 57km
Ecole primaire Public	<b>2</b>
Ecole primaire Privé	X <a href="#">Barcelonnette</a> 39km
Collège Public	X <a href="#">Saint-Sauveur-sur-Tinée</a> 12km
Collège Privé	X <a href="#">Caille</a> 52km
Lycée Public	X <a href="#">Valdeblore</a> 16km
Lycée Privé	X <a href="#">Nice</a> 53km

Sources : Base Sirene des entreprises et de leurs établissements selon les dernières parutions officielles de 2025 portant sur l'année 2024 ([data.gouv](#)). Liste, localisation et tarifs des professionnels de santé selon les dernières parutions officielles de 2025 portant sur l'année 2024 ([opendatasoft](#)) et FINISS Extraction du Fichier des établissements selon les dernières parutions officielles de 2025 portant sur l'année 2024 ([data.gouv](#)). Adresse et géolocalisation des établissements d'enseignement du premier et second degrés selon les dernières parutions officielles de 2025 portant sur l'année 2024 ([data.education.gouv](#))

## Villes autour de Isola

Ville	Habitants	Superficie	Pop densité	Pop active	Taux chômage	Revenu moyen	Prix immobilier
Beuil	483	75 km <sup>2</sup>	6 h/km <sup>2</sup>	48.2%	2.5%	21 720 €/an	2 582 €/m <sup>2</sup>
Roubion	112	27 km <sup>2</sup>	4 h/km <sup>2</sup>	50.9%	6.3%	17 360 €/an	2 544 €/m <sup>2</sup>
Roure	116	40 km <sup>2</sup>	3 h/km <sup>2</sup>	44.8%	5.2%	NC	2 155 €/m <sup>2</sup>
Saint-Sauveur-sur-Tinée	290	32 km <sup>2</sup>	9 h/km <sup>2</sup>	46.6%	4.8%	22 120 €/an	2 884 €/m <sup>2</sup>
Saint-Étienne-de-Tinée	1 289	173 km <sup>2</sup>	7 h/km <sup>2</sup>	50.7%	1.8%	23 970 €/an	4 054 €/m <sup>2</sup>
Péone	1 094	48 km <sup>2</sup>	23 h/km <sup>2</sup>	36.3%	2.2%	21 230 €/an	3 188 €/m <sup>2</sup>
Rimplas	156	25 km <sup>2</sup>	6 h/km <sup>2</sup>	33.3%	1.3%	NC	1 414 €/m <sup>2</sup>
Valdeblore	835	94 km <sup>2</sup>	9 h/km <sup>2</sup>	46%	4.6%	20 870 €/an	2 368 €/m <sup>2</sup>
Pierlas	98	31 km <sup>2</sup>	3 h/km <sup>2</sup>	34.7%	0%	NC	NC
Ilonse	132	40 km <sup>2</sup>	3 h/km <sup>2</sup>	49.2%	2.3%	NC	NC
Marie	109	14 km <sup>2</sup>	8 h/km <sup>2</sup>	40.4%	1.8%	NC	856 €/m <sup>2</sup>
Châteauneuf-d'Entraunes	62	29 km <sup>2</sup>	2 h/km <sup>2</sup>	41.9%	3.2%	NC	1 402 €/m <sup>2</sup>
Saint-Dalmas-le-Selvage	98	81 km <sup>2</sup>	1 h/km <sup>2</sup>	54.1%	7.1%	NC	1 054 €/m <sup>2</sup>
Guillaumes	587	87 km <sup>2</sup>	7 h/km <sup>2</sup>	45.3%	2.7%	20 310 €/an	2 685 €/m <sup>2</sup>
Lieuche	50	13 km <sup>2</sup>	4 h/km <sup>2</sup>	54%	12%	NC	1 167 €/m <sup>2</sup>

bien-dans-ma-ville.fr



# Vous aimez votre ville ? Notez-la !

Et faites-nous part de vos remarques constructives



Avec

**BIEN** dans  
ma **VILLE** 