



Version web

# Ville de L'Isle-sur-Serein

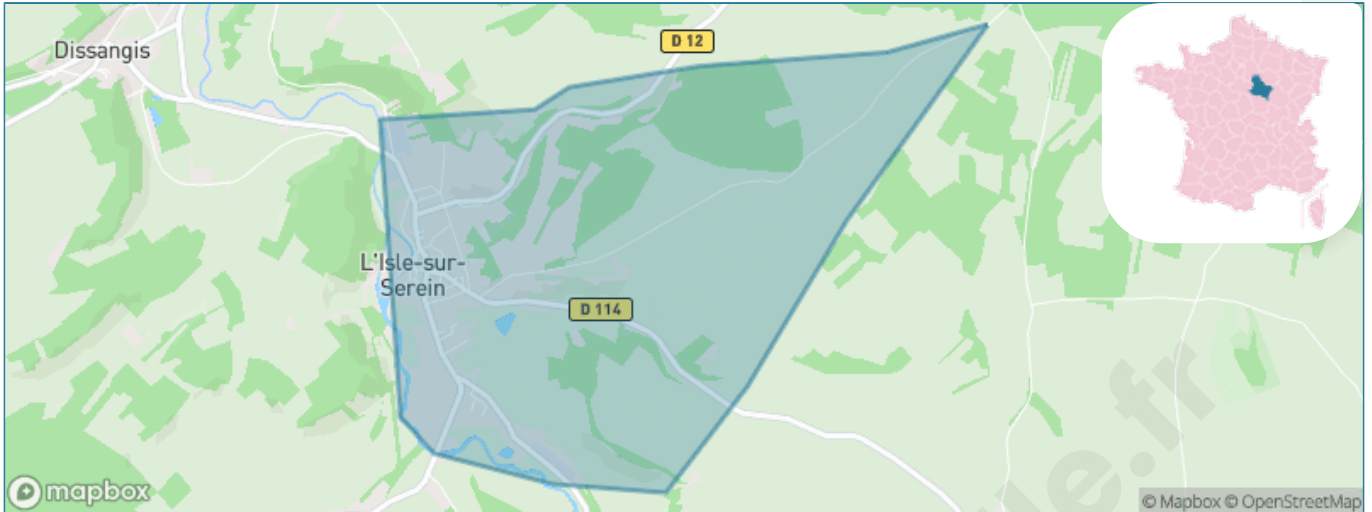
Présenté par

**BIEN** dans  
ma **VILLE** 

# Sommaire

Situation géographique .....	3
Statistiques sur la population .....	4
Evolution du nombre d'habitants .....	4
Tranche d'âge .....	5
0-14 ans .....	5
15-29 ans .....	5
30-44 ans .....	5
45-59 ans .....	5
60-74 ans .....	5
75-89 ans .....	5
90 ans et + .....	5
Activité professionnelle .....	5
Agriculteurs .....	5
Artisans, Commerçants .....	5
Cadres et sup. ....	5
Professions intermédiaires .....	5
Employé .....	5
Ouvrier .....	5
Retraité .....	5
Autres .....	5
Niveau de diplôme .....	6
Sans diplôme ou CEP .....	6
Brevet, BEPC, DNB .....	6
CAP-BEP ou équivalent .....	6
BAC ou équivalent .....	6
BAC+2 .....	6
BAC+3 ou +4 .....	6
BAC+5 ou plus .....	6
Composition des ménages .....	6
Couple sans enfant .....	6
Couple avec enfant(s) .....	6
Famille monoparentale .....	6
Colocation / Autre .....	6
Personnes seules .....	6
Profils électoraux .....	7
Premier tour .....	7
Sécurité .....	8
Evolution du nombre d'infractions .....	8
Pour comparer .....	9
Services à la population .....	10
Commerce .....	10
Éducation .....	10
Villes autour de L'Isle-sur-Serein .....	11

# Situation géographique



## i Informations clés

- **Région** : Bourgogne-Franche-Comté
- **Département** : Yonne
- **Code postal** : 89440
- **Superficie** : 4 km<sup>2</sup>

RÉGION  
BOURGOGNE  
FRANCHE  
COMTE



**l'Yonne**  
CONSEIL GÉNÉRAL

# Statistiques sur la population



Nombre d'habitants

**666**



Age moyen

**49 ans**



Pop active

**35.9%**



Taux chômage

**6.6%**



Pop densité

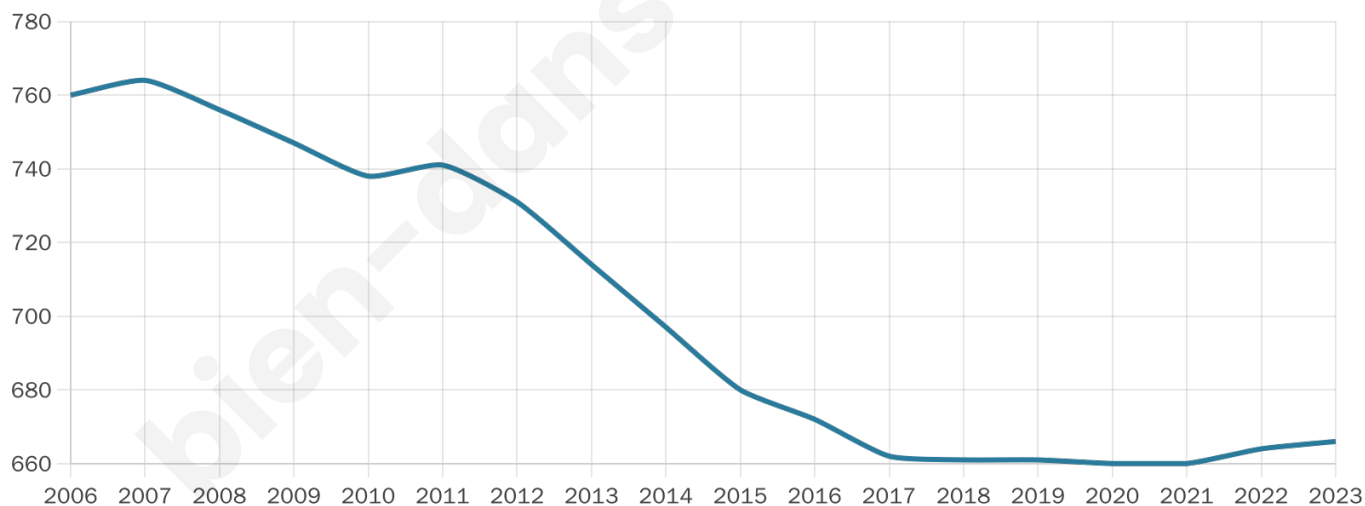
**167 h/km<sup>2</sup>**



Revenu moyen

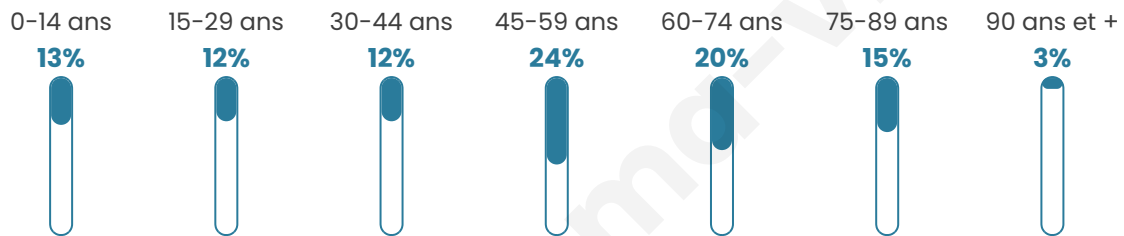
**22 230 €/an**

## Evolution du nombre d'habitants

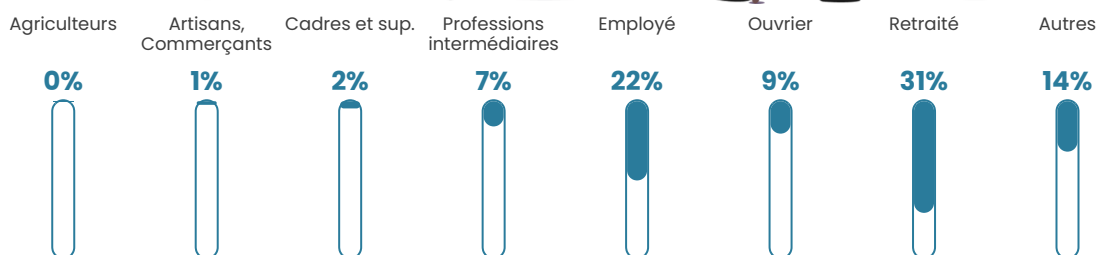


Sources : Institut national de la statistique et des études économiques (insee) selon Les dernières parutions officielles de 2024 portant sur les années 2020, 2021 et 2022.


## Tranche d'âge




## Activité professionnelle



## Niveau de diplôme














## Composition des ménages



# Profils électoraux

## Premier tour

	Marine LE PEN	36.78 %
	Emmanuel MACRON	26.75 %
	Jean-Luc MÉLENCHON	11.25 %
	Éric ZEMMOUR	5.17 %
	Valérie PÉCRESE	5.17 %
	Jean LASSALLE	4.26 %
	Anne HIDALGO	2.74 %
	Nicolas DUPONT-AIGNAN	2.43 %
	Fabien ROUSSEL	2.13 %
	Nathalie ARTHAUD	1.52 %
	Yannick JADOT	0.91 %
	Philippe POUTOU	0.91 %



### 428 inscrits

Participation : 79.91%

Votes blancs : 2.34%

Votes nuls : 1.46%

## Second tour

	Emmanuel MACRON	45,21 %
	Marine LE PEN	54,79 %

### 428 inscrits

Participation : 74.53%

Votes blancs : 7.21%

Votes nuls : 1.25%

# Sécurité



Agressions physiques / sexuelles

0



Cambriolages

0



Vols / dégradations

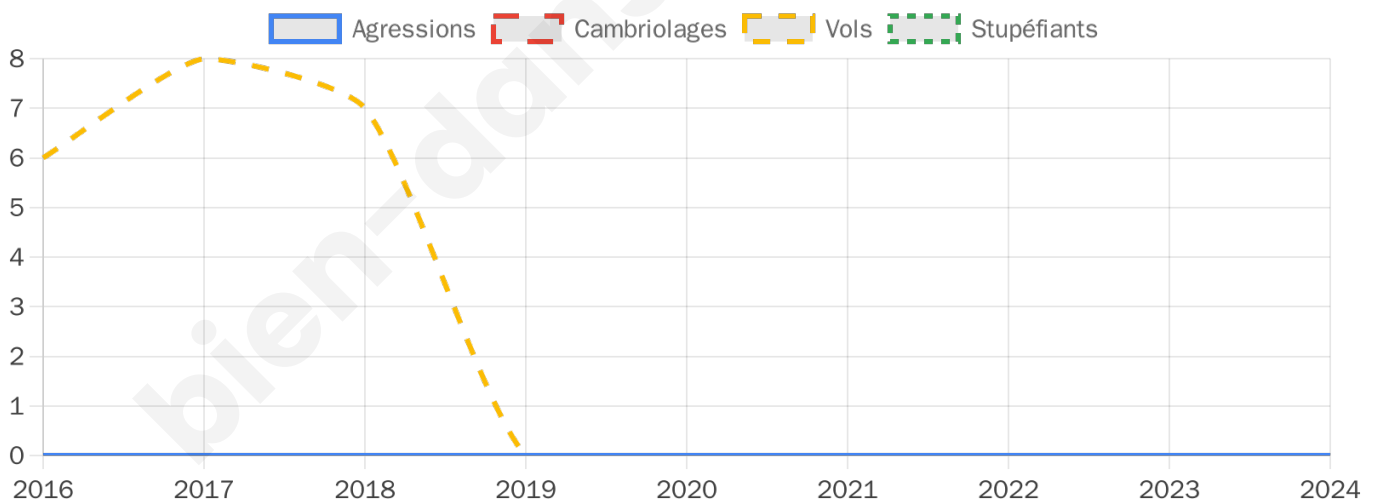
0



Stupéfiants

0

## Evolution du nombre d'infractions



## Pour comparer

(en proportion du nombre d'habitants)



Sources : Bases statistiques communale, départementale et régionale de la délinquance enregistrée par la police et la gendarmerie nationales selon les dernières parutions officielles de 2025 portant sur l'année 2024 ([data.gouv](https://data.gouv.fr)).

Agressions physiques / sexuelles : Violences sexuelles, coups et blessures volontaires intrafamiliaux, coups et blessures volontaires, autres coups, blessures volontaires et vols violents sans arme.

Cambriolages : Cambriolages de logements.

Vols : Vols avec armes, vols d'accessoires sur véhicules, vols dans les véhicules, vols de véhicules, vols sans violence contre des personnes, destructions, dégradations volontaires et escroqueries.

Stupéfiants : Trafic de stupéfiants dont (AFD) et usage de stupéfiants.

# Services à la population



## Commerce

Hypermarché	X <a href="#">Avallon</a> 11km
Supermarché	X <a href="#">Avallon</a> 11km
Superette	2
Boulangerie	3
Boucherie	1
Restaurant	3
Garage	1
Station-service	X <a href="#">Guillon-Terre-Plaine</a> 9km
Banque	1
La poste	X <a href="#">Santigny</a> 9km
Coiffeur	2
Tabac	1
Bars / discothèque	X <a href="#">Sauvigny-le-Bois</a> 9km
Bibliothèque	X <a href="#">Noyers</a> 14km
Cinéma	X <a href="#">Montbard</a> 26km
Vétérinaire	X <a href="#">Sainte-Colombe</a> 3km



## Santé

Pharmacie	1
Hôpital	X <a href="#">Avallon</a> 13km
Laboratoire d'analyses médicales	X <a href="#">Avallon</a> 12km
Etablissement pour handicapé	1
EHPA	1
Médecin	X <a href="#">Guillon-Terre-Plaine</a> 10km
Dentiste	1
Chirurgien	X <a href="#">Tonnerre</a> 31km
Dermatologue	X <a href="#">Semur-en-Auxois</a> 27km
Anesthésiste	X <a href="#">Auxerre</a> 41km
Gastro-entérologue	X <a href="#">Magny</a> 11km
Gynécologue	X <a href="#">Auxerre</a> 40km
Cancérologue	X <a href="#">Auxerre</a> 40km
Neurologue	X <a href="#">Auxerre</a> 40km
Ophthalmologue	X <a href="#">Tonnerre</a> 31km
ORL	X <a href="#">Tonnerre</a> 30km
Cardiologue	X <a href="#">Ancy-le-Franc</a> 24km
Pédiatre	X <a href="#">Auxerre</a> 40km
Pneumologue	X <a href="#">Montbard</a> 26km
Psychologue	X <a href="#">Montbard</a> 26km
Radiologue	X <a href="#">Avallon</a> 13km
Rhumatologue	X <a href="#">Tonnerre</a> 31km
Sage-femme	X <a href="#">Avallon</a> 12km



## Éducation

Crèche	X <a href="#">Étaule</a> 8km
Ecole maternelle Public	X <a href="#">Lucy-le-Bois</a> 9km
Ecole maternelle Privé	X <a href="#">Avon</a> 132km
Ecole primaire Public	1
Ecole primaire Privé	X <a href="#">Avallon</a> 12km
Collège Public	X <a href="#">Avallon</a> 12km
Collège Privé	X <a href="#">Avallon</a> 13km
Lycée Public	X <a href="#">Avallon</a> 12km
Lycée Privé	X <a href="#">Avallon</a> 13km

Sources : Base Sirene des entreprises et de leurs établissements selon les dernières parutions officielles de 2025 portant sur l'année 2024 ([data.gouv](#)). Liste, localisation et tarifs des professionnels de santé selon les dernières parutions officielles de 2025 portant sur l'année 2024 ([opendatasoft](#)) et FINISS Extraction du Fichier des établissements selon les dernières parutions officielles de 2025 portant sur l'année 2024 ([data.gouv](#)). Adresse et géolocalisation des établissements d'enseignement du premier et second degrés selon les dernières parutions officielles de 2025 portant sur l'année 2024 ([data.education.gouv](#))

## Villes autour de L'Isle-sur-Serein

Ville	Habitants	Superficie	Pop densité	Pop active	Taux chômage	Revenu moyen	Prix immobilier
Angely	152	8 km <sup>2</sup>	19 h/km <sup>2</sup>	44.1%	3.9%	22 920 €/an	1 007 €/m <sup>2</sup>
Dissangis	119	7 km <sup>2</sup>	17 h/km <sup>2</sup>	52.1%	4.2%	22 030 €/an	690 €/m <sup>2</sup>
Coutarnoux	124	8 km <sup>2</sup>	16 h/km <sup>2</sup>	54.8%	4.8%	23 500 €/an	1 213 €/m <sup>2</sup>
Sainte-Colombe	184	18 km <sup>2</sup>	10 h/km <sup>2</sup>	48.9%	4.9%	22 940 €/an	896 €/m <sup>2</sup>
Thizy	186	5 km <sup>2</sup>	37 h/km <sup>2</sup>	34.4%	3.8%	23 570 €/an	2 566 €/m <sup>2</sup>
Blacy	99	9 km <sup>2</sup>	11 h/km <sup>2</sup>	46.5%	10.1%	NC	1 077 €/m <sup>2</sup>
Massangis (2 avis)	332	43 km <sup>2</sup>	8 h/km <sup>2</sup>	34.3%	2.4%	21 120 €/an	1 533 €/m <sup>2</sup>
Athie	135	4 km <sup>2</sup>	34 h/km <sup>2</sup>	55.6%	3.7%	23 100 €/an	1 123 €/m <sup>2</sup>
Provency	250	11 km <sup>2</sup>	23 h/km <sup>2</sup>	51.2%	4%	22 080 €/an	801 €/m <sup>2</sup>
Talcy	83	6 km <sup>2</sup>	14 h/km <sup>2</sup>	51.8%	7.2%	NC	NC
Montréal	161	7 km <sup>2</sup>	23 h/km <sup>2</sup>	45.3%	2.5%	21 860 €/an	1 614 €/m <sup>2</sup>
Annoux	85	9 km <sup>2</sup>	9 h/km <sup>2</sup>	30.6%	3.5%	NC	1 181 €/m <sup>2</sup>
Thory	191	8 km <sup>2</sup>	24 h/km <sup>2</sup>	46.6%	2.6%	22 150 €/an	1 004 €/m <sup>2</sup>
Marmeaux	84	10 km <sup>2</sup>	8 h/km <sup>2</sup>	38.1%	3.6%	NC	619 €/m <sup>2</sup>
Grimault	115	23 km <sup>2</sup>	5 h/km <sup>2</sup>	41.7%	4.3%	21 230 €/an	978 €/m <sup>2</sup>

bien-dans-ma-ville.fr



# **Vous aimez votre ville ? Notez-la !**

Et faites-nous part de vos remarques constructives



Avec

**BIEN** dans ma **VILLE** 