



Version web

# Ville de Isle-sur-Marne

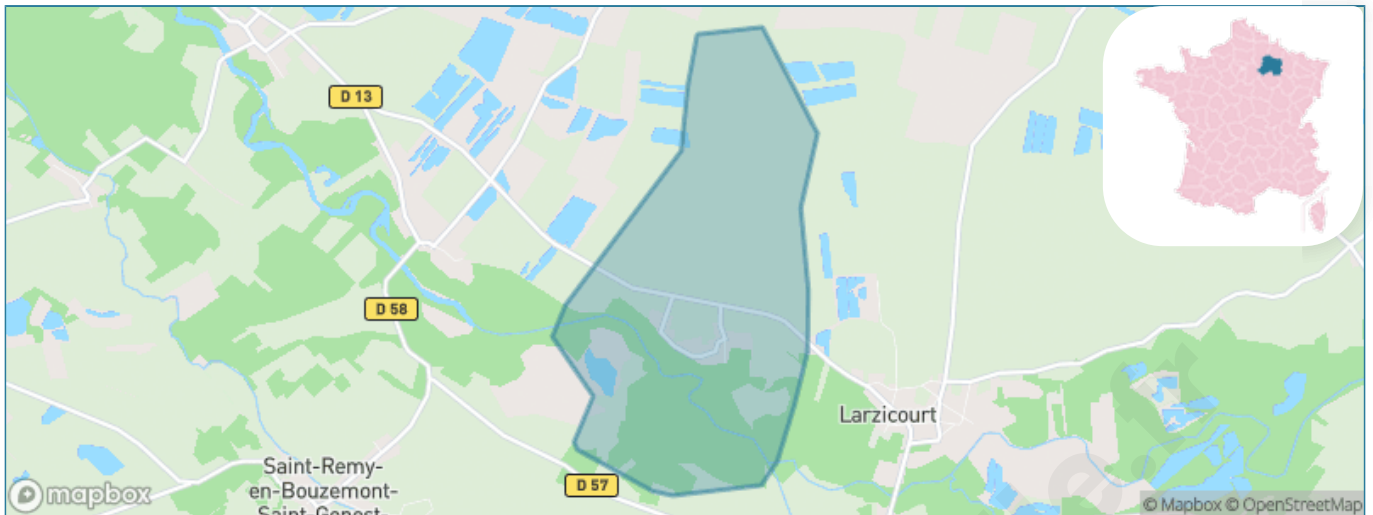
Présenté par

**BIEN** dans  
ma **VILLE** 

# Sommaire

Situation géographique .....	3
Statistiques sur la population .....	4
Evolution du nombre d'habitants .....	4
Tranche d'âge .....	5
0-14 ans .....	5
15-29 ans .....	5
30-44 ans .....	5
45-59 ans .....	5
60-74 ans .....	5
75-89 ans .....	5
90 ans et + .....	5
Activité professionnelle .....	5
Agriculteurs .....	5
Artisans, Commerçants .....	5
Cadres et sup. ....	5
Professions intermédiaires .....	5
Employé .....	5
Ouvrier .....	5
Retraité .....	5
Autres .....	5
Niveau de diplôme .....	6
Sans diplôme ou CEP .....	6
Brevet, BEPC, DNB .....	6
CAP-BEP ou équivalent .....	6
BAC ou équivalent .....	6
BAC+2 .....	6
BAC+3 ou +4 .....	6
BAC+5 ou plus .....	6
Composition des ménages .....	6
Couple sans enfant .....	6
Couple avec enfant(s) .....	6
Famille monoparentale .....	6
Colocation / Autre .....	6
Personnes seules .....	6
Profils électoraux .....	7
Premier tour .....	7
Sécurité .....	8
Evolution du nombre d'infractions .....	8
Pour comparer .....	9
Services à la population .....	10
Commerce .....	10
Éducation .....	10
Villes autour de Isle-sur-Marne .....	11

# Situation géographique



## i Informations clés

- **Région** : Grand Est
- **Département** : Marne
- **Code postal** : 51290
- **Superficie** : 5 km<sup>2</sup>



**Marne**  
LE DÉPARTEMENT

# Statistiques sur la population



Nombre d'habitants

**96**



Age moyen

**44 ans**



Pop active

**45.8%**



Taux chômage

**7.1%**



Pop densité

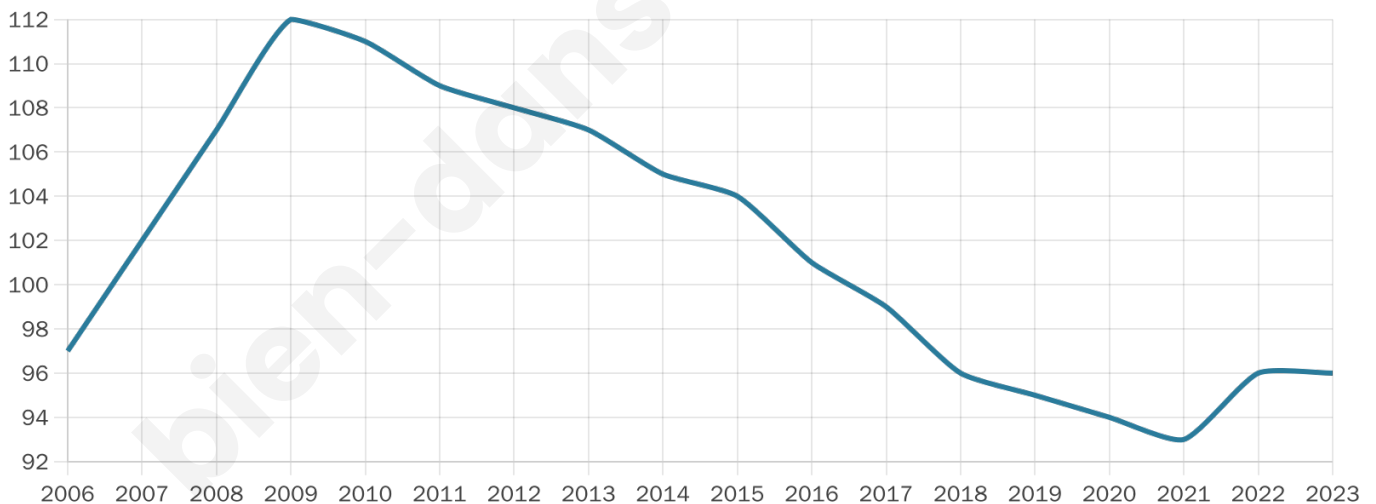
**19 h/km<sup>2</sup>**



Revenu moyen

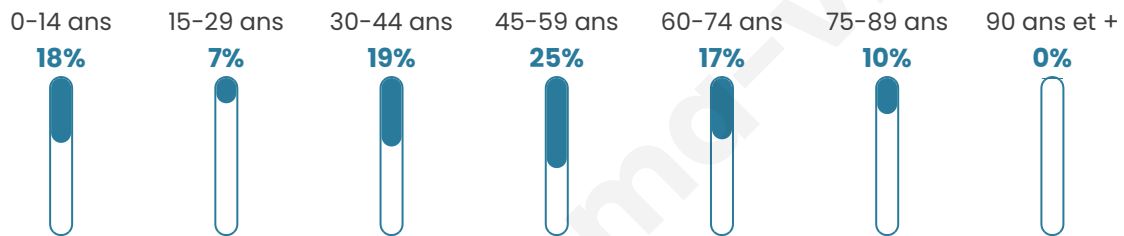
**NC**

## Evolution du nombre d'habitants

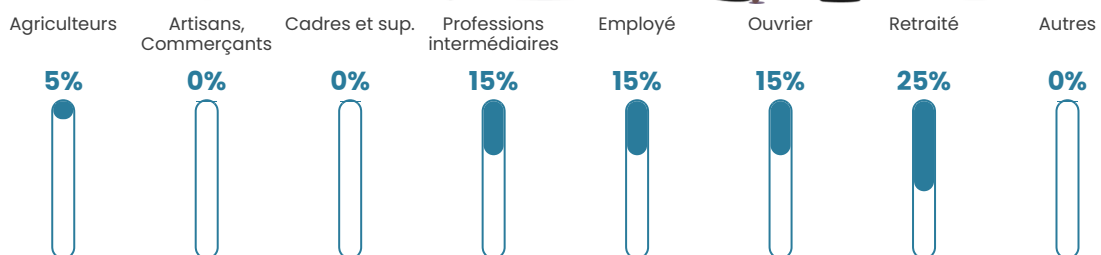


Sources : Institut national de la statistique et des études économiques (insee) selon Les dernières parutions officielles de 2024 portant sur les années 2020, 2021 et 2022.


## Tranche d'âge



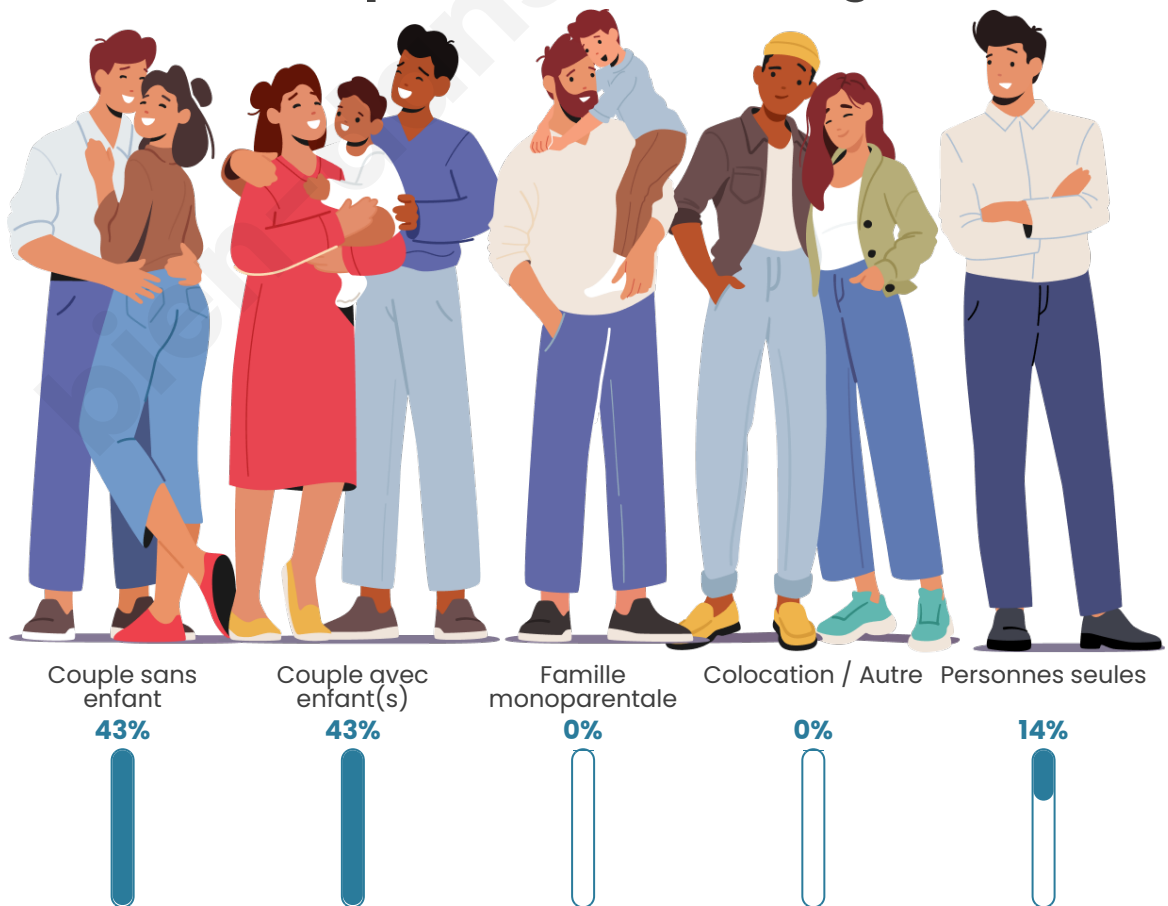
## Activité professionnelle



## Niveau de diplôme















## Composition des ménages



# Profils électoraux

## Premier tour

	Marine LE PEN	63.16 %
	Emmanuel MACRON	19.30 %
	Yannick JADOT	7.02 %
	Jean LASSALLE	3.51 %
	Jean-Luc MÉLENCHON	3.51 %
	Éric ZEMMOUR	1.75 %
	Valérie PÉCRESE	1.75 %
	Nathalie ARTHAUD	0.00 %
	Fabien ROUSSEL	0.00 %
	Anne HIDALGO	0.00 %
	Philippe POUTOU	0.00 %
	Nicolas DUPONT- AIGNAN	0.00 %



### 84 inscrits

Participation : 72.62%

Votes blancs : 6.56%

Votes nuls : 0.00%

## Second tour

	Emmanuel MACRON	32,81 %
	Marine LE PEN	67,19 %

### 84 inscrits

Participation : 80.95%

Votes blancs : 4.41%

Votes nuls : 1.47%

# Sécurité



Agressions physiques / sexuelles

0



Cambriolages

0



Vols / dégradations

0



Stupéfiants

0

## Evolution du nombre d'infractions



## Pour comparer

(en proportion du nombre d'habitants)



Sources : Bases statistiques communale, départementale et régionale de la délinquance enregistrée par la police et la gendarmerie nationales selon les dernières parutions officielles de 2025 portant sur l'année 2024 ([data.gouv](https://data.gouv.fr)).

Agressions physiques / sexuelles : Violences sexuelles, coups et blessures volontaires intrafamiliaux, coups et blessures volontaires, autres coups, blessures volontaires et vols violents sans arme.

Cambriolages : Cambriolages de logements.

Vols : Vols avec armes, vols d'accessoires sur véhicules, vols dans les véhicules, vols de véhicules, vols sans violence contre des personnes, destructions, dégradations volontaires et escroqueries.

Stupéfiants : Trafic de stupéfiants dont (AFD) et usage de stupéfiants.

# Services à la population



## Commerce

Hypermarché	X Frignicourt 10km
Supermarché	X Frignicourt 10km
Superette	X Saint-Remy-en-Bouzemont-Saint-Genest-et-Isson 4km
Boulangerie	X Arrigny 3km
Boucherie	X Frignicourt 9km
Restaurant	1
Garage	X Moncetz-l'Abbaye 2km
Station-service	X Frignicourt 8km
Banque	X 8km
La poste	X Vitry-le-François 10km
Coiffeur	X Orconte 4km
Tabac	X Marolles 9km
Bars / discothèque	X Sainte-Marie-du-Lac-Nuisement 7km
Bibliothèque	X Saint-Dizier 20km
Cinéma	X Saint-Dizier 20km
Vétérinaire	X Roybon 11km



## Santé

Pharmacie	X Saint-Remy-en-Bouzemont-Saint-Genest-et-Isson 4km
Hôpital	X Vitry-le-François 10km
Laboratoire d'analyses médicales	X Vitry-le-François 11km
Etablissement pour handicapé	X Vitry-le-François 10km
EHPA	X Thiéblemont-Farémont 6km
Médecin	X Saint-Remy-en-Bouzemont-Saint-Genest-et-Isson 3km
Dentiste	X Frignicourt 9km
Chirurgien	X Saint-Dizier 21km
Dermatologue	X Pargny-sur-Saulx 18km
Anesthésiste	X Saint-Martin-sur-le-Pré 44km
Gastro-entérologue	X Châlons-en-Champagne 42km
Gynécologue	X Vitry-le-François 11km
Cancérologue	X Bezannes 80km
Neurologue	X Saint-Martin-sur-le-Pré 44km
Ophtalmologue	X Vitry-le-François 11km
ORL	X Vitry-le-François 10km
Cardiologue	X Frignicourt 9km
Pédiatre	X Bar-le-Duc 38km
Pneumologue	X Épernay 70km
Psychologue	X Saint-Dizier 19km
Radiologue	X Vitry-le-François 10km
Rhumatologue	X Vitry-le-François 11km
Sage-femme	X Saint-Remy-en-Bouzemont-Saint-Genest-et-Isson 3km



## Éducation

Crèche	X Larzicourt 3km
Ecole maternelle Public	X Frignicourt 9km
Ecole maternelle Privé	X Domrémy-la-Pucelle 77km
Ecole primaire Public	X Saint-Remy-en-Bouzemont-Saint-Genest-et-Isson 4km
Ecole primaire Privé	X Vitry-le-François 11km
Collège Public	X Frignicourt 10km
Collège Privé	X Vitry-le-François 11km
Lycée Public	X Vitry-le-François 11km
Lycée Privé	X Saint-Dizier 20km

Sources : Base Sirene des entreprises et de leurs établissements selon les dernières parutions officielles de 2025 portant sur l'année 2024 ([data.gouv](#)). Liste, localisation et tarifs des professionnels de santé selon les dernières parutions officielles de 2025 portant sur l'année 2024 ([opendatasoft](#)) et FINESS Extraction du Fichier des établissements selon les dernières parutions officielles de 2025 portant sur l'année 2024 ([data.gouv](#)). Adresse et géolocalisation des établissements d'enseignement du premier et second degrés selon les dernières parutions officielles de 2025 portant sur l'année 2024 ([data.education.gouv](#))

## Villes autour de Isle-sur-Marne

Ville	Habitants	Superficie	Pop densité	Pop active	Taux chômage	Revenu moyen	Prix immobilier
Moncetz-l'Abbaye	88	7 km <sup>2</sup>	13 h/km <sup>2</sup>	45.5%	3.4%	NC	NC
Larzicourt	269	16 km <sup>2</sup>	17 h/km <sup>2</sup>	42.4%	4.1%	23 100 €/an	983 €/m <sup>2</sup>
Saint-Remy-en-Bouzemont-Saint-Genest-et-Isson	470	21 km <sup>2</sup>	22 h/km <sup>2</sup>	46.8%	5.3%	21 510 €/an	940 €/m <sup>2</sup>
Écriennes	165	6 km <sup>2</sup>	28 h/km <sup>2</sup>	51.5%	5.5%	24 530 €/an	1 154 €/m <sup>2</sup>
Matignicourt-Goncourt	158	9 km <sup>2</sup>	18 h/km <sup>2</sup>	52.5%	2.5%	24 220 €/an	NC
Orconte	365	13 km <sup>2</sup>	28 h/km <sup>2</sup>	47.1%	4.1%	22 180 €/an	878 €/m <sup>2</sup>
Cloyes-sur-Marne	125	6 km <sup>2</sup>	21 h/km <sup>2</sup>	36.8%	4%	22 400 €/an	NC
Arrigny	227	16 km <sup>2</sup>	14 h/km <sup>2</sup>	46.7%	3.5%	23 670 €/an	865 €/m <sup>2</sup>
Thiéblemont-Farémont	513	9 km <sup>2</sup>	57 h/km <sup>2</sup>	37%	3.1%	22 590 €/an	NC
Écollemont	64	2 km <sup>2</sup>	32 h/km <sup>2</sup>	40.6%	4.7%	NC	1 304 €/m <sup>2</sup>
Norrois	151	4 km <sup>2</sup>	38 h/km <sup>2</sup>	42.4%	7.3%	21 880 €/an	NC
Bignicourt-sur-Marne	381	2 km <sup>2</sup>	191 h/km <sup>2</sup>	37.8%	3.9%	22 860 €/an	1 033 €/m <sup>2</sup>
Hauteville	230	10 km <sup>2</sup>	23 h/km <sup>2</sup>	48.7%	3.9%	21 320 €/an	1 050 €/m <sup>2</sup>
Luxémont-et-Villotte	448	9 km <sup>2</sup>	50 h/km <sup>2</sup>	42.2%	3.8%	22 670 €/an	1 205 €/m <sup>2</sup>

Ville	Habitants	Superficie	Pop densité	Pop active	Taux chômage	Revenu moyen	Prix immobilier
Arzillières-Neuville	322	12 km <sup>2</sup>	27 h/km <sup>2</sup>	53.7%	7.5%	22 240 €/an	1 031 €/m <sup>2</sup>

bien-dans-ma-ville.fr

bien-dans-ma-ville.fr



# **Vous aimez votre ville ? Notez-la !**

Et faites-nous part de vos remarques constructives



Avec

**BIEN** dans ma **VILLE** 