



Version web

# Ville de L'Isle-Arné

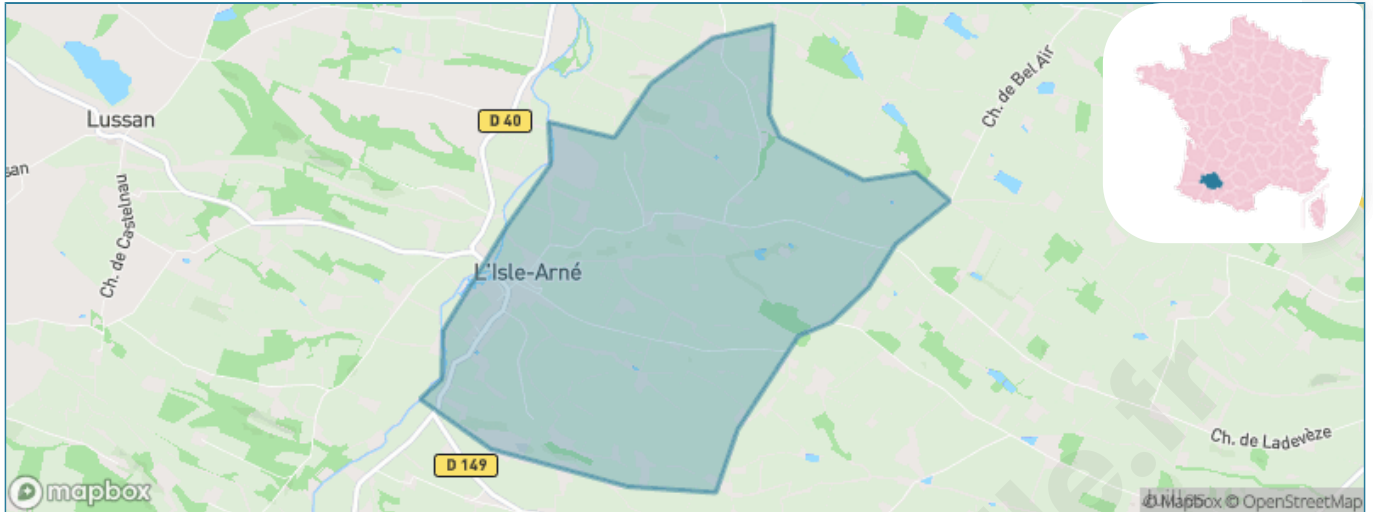
Présenté par

**BIEN** dans  
ma **VILLE** 

# Sommaire

Situation géographique .....	3
Statistiques sur la population .....	4
Evolution du nombre d'habitants .....	4
Tranche d'âge .....	5
0-14 ans .....	5
15-29 ans .....	5
30-44 ans .....	5
45-59 ans .....	5
60-74 ans .....	5
75-89 ans .....	5
90 ans et + .....	5
Activité professionnelle .....	5
Agriculteurs .....	5
Artisans, Commerçants .....	5
Cadres et sup. ....	5
Professions intermédiaires .....	5
Employé .....	5
Ouvrier .....	5
Retraité .....	5
Autres .....	5
Niveau de diplôme .....	6
Sans diplôme ou CEP .....	6
Brevet, BEPC, DNB .....	6
CAP-BEP ou équivalent .....	6
BAC ou équivalent .....	6
BAC+2 .....	6
BAC+3 ou +4 .....	6
BAC+5 ou plus .....	6
Composition des ménages .....	6
Couple sans enfant .....	6
Couple avec enfant(s) .....	6
Famille monoparentale .....	6
Colocation / Autre .....	6
Personnes seules .....	6
Profils électoraux .....	7
Premier tour .....	7
Sécurité .....	9
Evolution du nombre d'infractions .....	9
Pour comparer .....	10
Services à la population .....	11
Commerce .....	11
Éducation .....	11
Villes autour de L'Isle-Arné .....	12

# Situation géographique



## i Informations clés

- **Région** : Occitanie
- **Département** : Gers
- **Code postal** : 32270
- **Superficie** : 7 km<sup>2</sup>



# Statistiques sur la population



Nombre d'habitants

**180**



Age moyen

**36 ans**



Pop active

**48.9%**



Taux chômage

**5.3%**



Pop densité

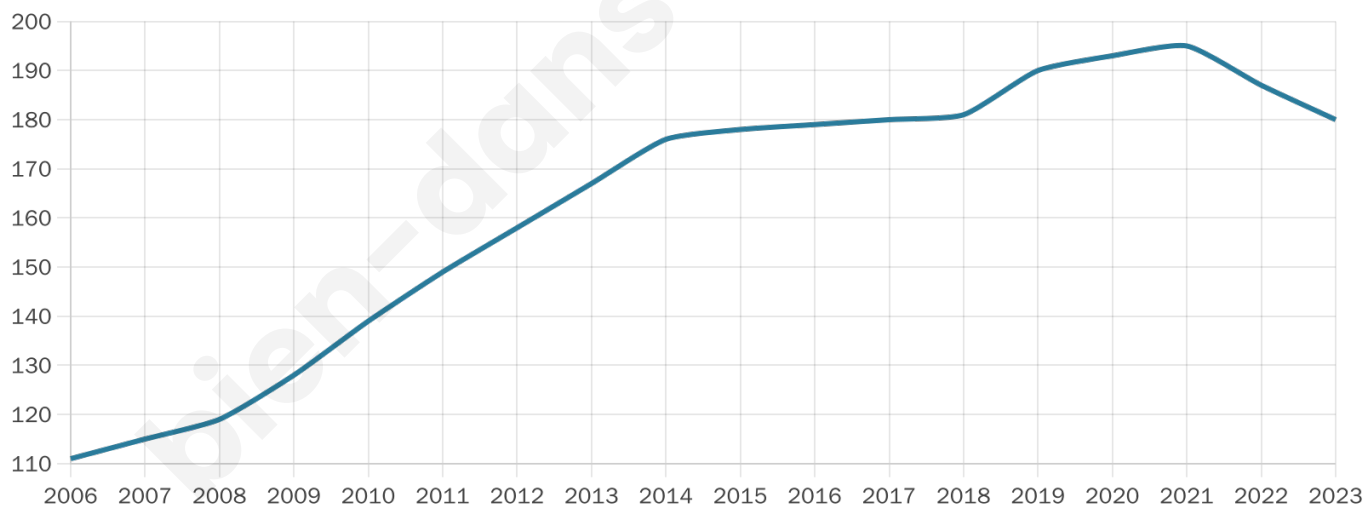
**26 h/km<sup>2</sup>**



Revenu moyen

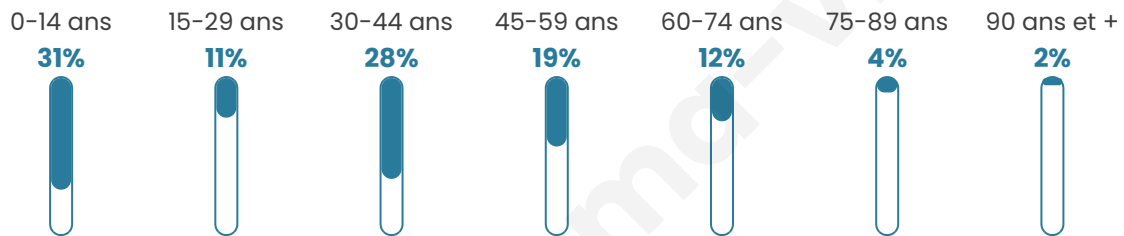
**21 980 €/an**

## Evolution du nombre d'habitants

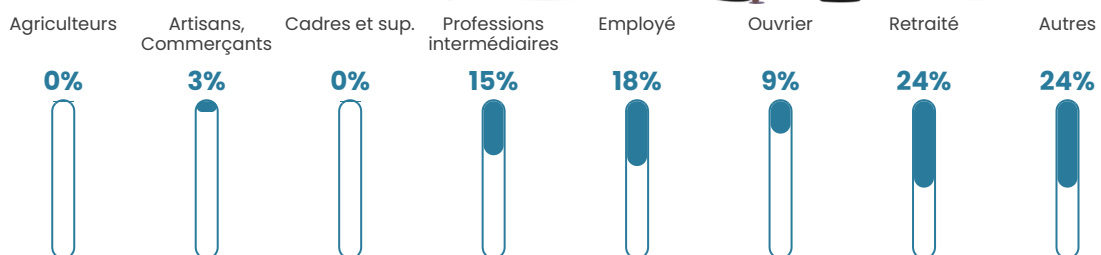


Sources : Institut national de la statistique et des études économiques (insee) selon Les dernières parutions officielles de 2024 portant sur les années 2020, 2021 et 2022.


## Tranche d'âge




## Activité professionnelle



## Niveau de diplôme










## Composition des ménages



# Profils électoraux

## Premier tour

	Marine LE PEN	32.18 %
	Jean-Luc MÉLENCHON	24.14 %
	Emmanuel MACRON	14.94 %
	Jean LASSALLE	13.79 %
	Éric ZEMMOUR	5.75 %
	Yannick JADOT	4.60 %
	Fabien ROUSSEL	2.30 %
	Anne HIDALGO	1.15 %
	Valérie PÉCRESSÉ	1.15 %
	Nathalie ARTHAUD	0.00 %
	Philippe POUTOU	0.00 %
	Nicolas DUPONT- AIGNAN	0.00 %

110 inscrits

Participation : 82.73%  
Votes blancs : 2.20%  
Votes nuls : 2.20%

## Second tour



Emmanuel  
MACRON

45,33 %



Marine LE PEN

54,67 %

### 110 inscrits

Participation : 80%  
Votes blancs : 11.36%  
Votes nuls : 3.41%

bien-dans-ma-ville.fr

# Sécurité



Agressions physiques / sexuelles

0



Cambriolages

0



Vols / dégradations

0



Stupéfiants

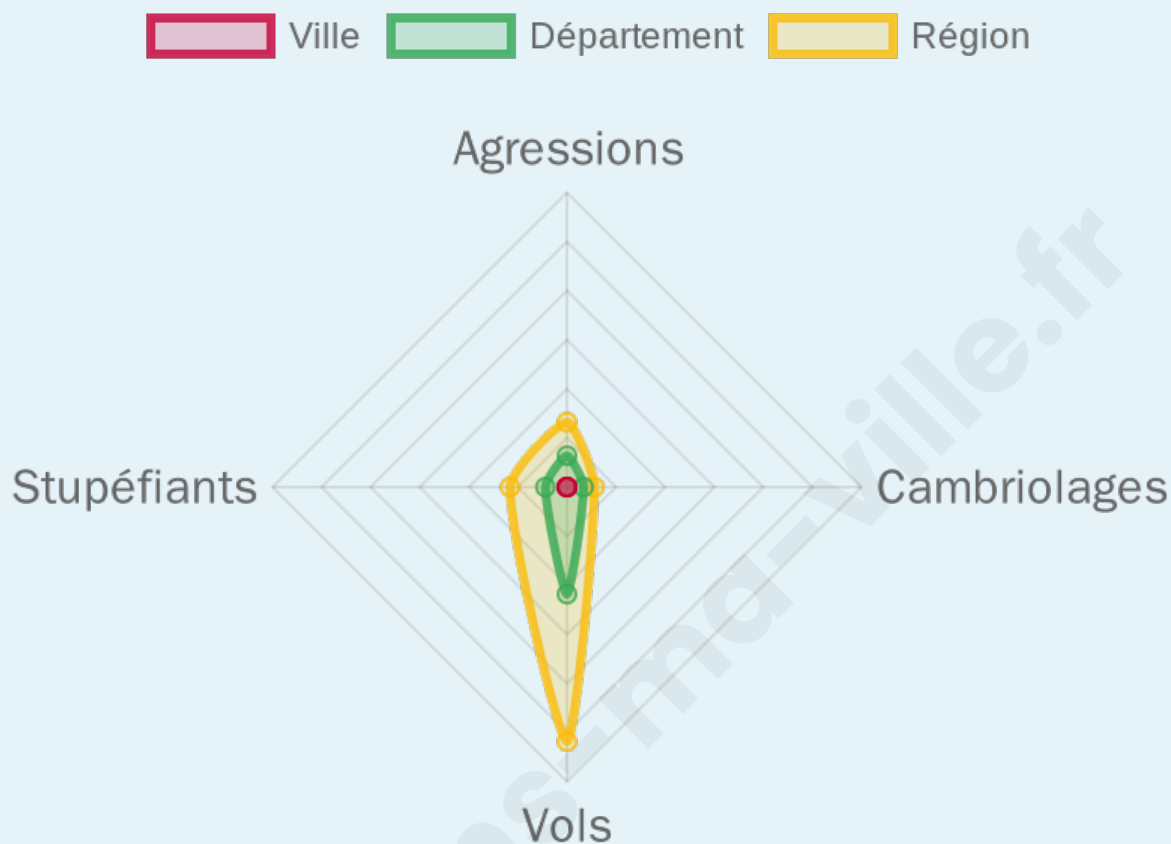
0

## Evolution du nombre d'infractions



## Pour comparer

(en proportion du nombre d'habitants)



Sources : Bases statistiques communale, départementale et régionale de la délinquance enregistrée par la police et la gendarmerie nationales selon les dernières parutions officielles de 2025 portant sur l'année 2024 ([data.gouv](https://data.gouv.fr)).

Agressions physiques / sexuelles : Violences sexuelles, coups et blessures volontaires intrafamiliaux, coups et blessures volontaires, autres coups, blessures volontaires et vols violents sans arme.

Cambriolages : Cambriolages de logements.

Vols : Vols avec armes, vols d'accessoires sur véhicules, vols dans les véhicules, vols de véhicules, vols sans violence contre des personnes, destructions, dégradations volontaires et escroqueries.

Stupéfiants : Trafic de stupéfiants dont (AFD) et usage de stupéfiants.

# Services à la population



## Commerce

Hypermarché	X <a href="#">Auch</a> 15km
Supermarché	X <a href="#">Gimont</a> 9km
Superette	X <a href="#">Castelnau-Barbarens</a> 6km
Boulangerie	X <a href="#">Aubiet</a> 3km
Boucherie	X <a href="#">Gimont</a> 9km
Restaurant	X <a href="#">Marsan</a> 4km
Garage	1
Station-service	X <a href="#">Gimont</a> 10km
Banque	X <a href="#">Gimont</a> 9km
La poste	X <a href="#">Aubiet</a> 3km
Coiffeur	X <a href="#">Aubiet</a> 3km
Tabac	X <a href="#">Gimont</a> 9km
Bars / discothèque	X <a href="#">Aubiet</a> 3km
Bibliothèque	X <a href="#">Auch</a> 14km
Cinéma	X <a href="#">Gimont</a> 9km
Vétérinaire	X <a href="#">Gimont</a> 9km



## Santé

Pharmacie	X <a href="#">Aubiet</a> 4km
Hôpital	X <a href="#">Auch</a> 15km
Laboratoire d'analyses médicales	X <a href="#">Gimont</a> 9km
Etablissement pour handicapé	X <a href="#">Montégut</a> 6km
EHPA	X <a href="#">Gimont</a> 8km
Médecin	X <a href="#">Aubiet</a> 4km
Dentiste	X <a href="#">Gimont</a> 9km
Chirurgien	X <a href="#">Montégut</a> 8km
Dermatologue	X <a href="#">Auch</a> 15km
Anesthésiste	X <a href="#">Fleurance</a> 27km
Gastro-entérologue	X <a href="#">Cornebarrieu</a> 44km
Gynécologue	X <a href="#">L'Isle-Jourdain</a> 25km
Cancérologue	X <a href="#">Cornebarrieu</a> 44km
Neurologue	X <a href="#">Montégut</a> 8km
Ophtalmologue	X <a href="#">Auch</a> 14km
ORL	X <a href="#">Auch</a> 14km
Cardiologue	X <a href="#">Auch</a> 15km
Pédiatre	X <a href="#">Lectoure</a> 37km
Pneumologue	X <a href="#">Auch</a> 14km
Psychologue	X <a href="#">Auch</a> 14km
Radiologue	X <a href="#">Auch</a> 15km
Rhumatologue	X <a href="#">Auch</a> 12km
Sage-femme	X <a href="#">Aubiet</a> 4km



## Éducation

Crèche	X <a href="#">Aubiet</a> 4km
Ecole maternelle Public	X <a href="#">Gimont</a> 9km
Ecole maternelle Privé	X <a href="#">Plaisance-du-Touch</a> 44km
Ecole primaire Public	X <a href="#">Lussan</a> 3km
Ecole primaire Privé	X <a href="#">Gimont</a> 9km
Collège Public	X <a href="#">Gimont</a> 9km
Collège Privé	X <a href="#">Auch</a> 15km
Lycée Public	X <a href="#">Pavie</a> 14km
Lycée Privé	X <a href="#">Auch</a> 16km

Sources : Base Sirene des entreprises et de leurs établissements selon les dernières parutions officielles de 2025 portant sur l'année 2024 ([data.gouv](#)). Liste, localisation et tarifs des professionnels de santé selon les dernières parutions officielles de 2025 portant sur l'année 2024 ([opendatasoft](#)) et FINISS Extraction du Fichier des établissements selon les dernières parutions officielles de 2025 portant sur l'année 2024 ([data.gouv](#)). Adresse et géolocalisation des établissements d'enseignement du premier et second degrés selon les dernières parutions officielles de 2025 portant sur l'année 2024 ([data.education.gouv](#))

## Villes autour de L'Isle-Arné

Ville	Habitants	Superficie	Pop densité	Pop active	Taux chômage	Revenu moyen	Prix immobilier
Saint-Caprais	148	7 km <sup>2</sup>	21 h/km <sup>2</sup>	44.6%	1.4%	24 090 €/an	2 037 €/m <sup>2</sup>
Lussan	216	12 km <sup>2</sup>	18 h/km <sup>2</sup>	50.5%	4.6%	23 650 €/an	1 570 €/m <sup>2</sup>
Aubiet (1 avis)	1 134	39 km <sup>2</sup>	29 h/km <sup>2</sup>	47.5%	3.3%	22 260 €/an	1 411 €/m <sup>2</sup>
Bédéchan	135	7 km <sup>2</sup>	19 h/km <sup>2</sup>	46.7%	4.4%	24 080 €/an	2 285 €/m <sup>2</sup>
Castelnau-Barbarens	596	42 km <sup>2</sup>	14 h/km <sup>2</sup>	44.6%	3%	23 130 €/an	1 576 €/m <sup>2</sup>
Juilles	227	13 km <sup>2</sup>	17 h/km <sup>2</sup>	47.1%	4.4%	25 180 €/an	1 691 €/m <sup>2</sup>
Aurimont	211	8 km <sup>2</sup>	26 h/km <sup>2</sup>	46.9%	4.7%	22 900 €/an	1 907 €/m <sup>2</sup>
Marsan	461	14 km <sup>2</sup>	33 h/km <sup>2</sup>	49.5%	2.2%	23 150 €/an	1 661 €/m <sup>2</sup>
Biarrotte	347	4 km <sup>2</sup>	87 h/km <sup>2</sup>	53.6%	4.6%	22 820 €/an	2 407 €/m <sup>2</sup>
Boulaur	171	9 km <sup>2</sup>	19 h/km <sup>2</sup>	67.3%	5.8%	23 180 €/an	1 088 €/m <sup>2</sup>
Montiron	137	10 km <sup>2</sup>	14 h/km <sup>2</sup>	48.2%	1.5%	25 380 €/an	1 147 €/m <sup>2</sup>
Tirent-Pontéjac	75	7 km <sup>2</sup>	11 h/km <sup>2</sup>	53.3%	2.7%	NC	NC
Blanquefort	42	3 km <sup>2</sup>	14 h/km <sup>2</sup>	52.4%	7.1%	NC	NC
Saramon	864	13 km <sup>2</sup>	66 h/km <sup>2</sup>	42.8%	3.2%	21 510 €/an	1 376 €/m <sup>2</sup>
Ansan	75	7 km <sup>2</sup>	11 h/km <sup>2</sup>	52%	4%	NC	1 704 €/m <sup>2</sup>

bien-dans-ma-ville.fr



# **Vous aimez votre ville ? Notez-la !**

Et faites-nous part de vos remarques constructives



Avec

**BIEN** dans ma **VILLE** 