



Version web

Ville de Isle

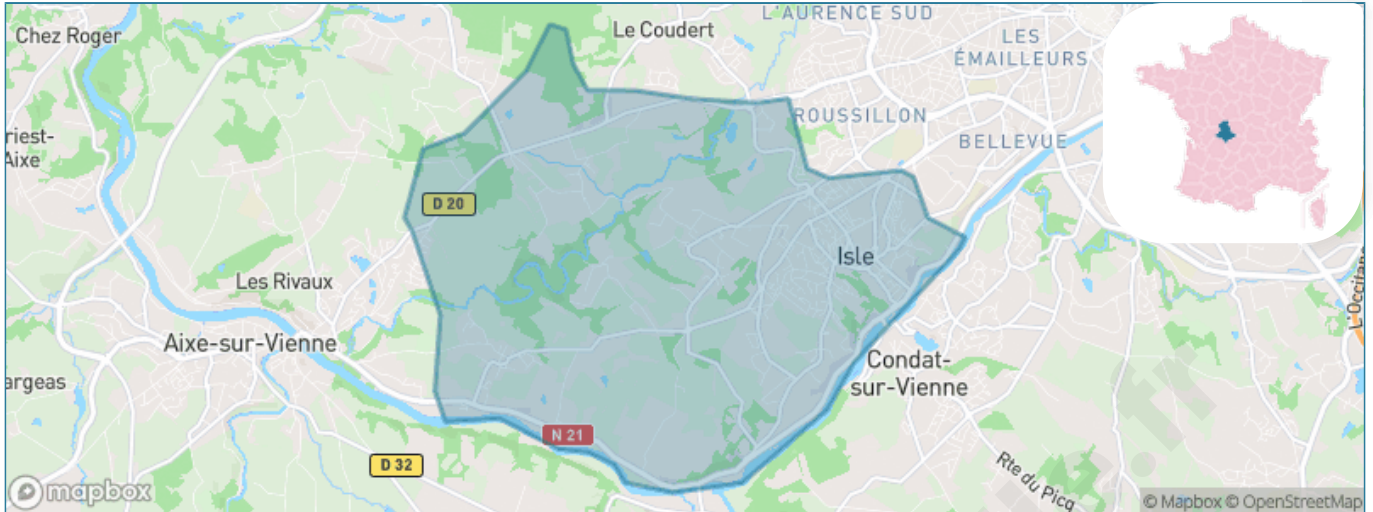
Présenté par

BIEN dans
ma **VILLE** 

Sommaire

Situation géographique	3
Statistiques sur la population	4
Evolution du nombre d'habitants	4
Tranche d'âge	5
0-14 ans	5
15-29 ans	5
30-44 ans	5
45-59 ans	5
60-74 ans	5
75-89 ans	5
90 ans et +	5
Activité professionnelle	5
Agriculteurs	5
Artisans, Commerçants	5
Cadres et sup.	5
Professions intermédiaires	5
Employé	5
Ouvrier	5
Retraité	5
Autres	5
Niveau de diplôme	6
Sans diplôme ou CEP	6
Brevet, BEPC, DNB	6
CAP-BEP ou équivalent	6
BAC ou équivalent	6
BAC+2	6
BAC+3 ou +4	6
BAC+5 ou plus	6
Composition des ménages	6
Couple sans enfant	6
Couple avec enfant(s)	6
Famille monoparentale	6
Colocation / Autre	6
Personnes seules	6
Profil électoraux	7
Premier tour	7
Sécurité	8
Evolution du nombre d'infractions	8
Pour comparer	9
Services à la population	10
Commerce	10
Éducation	10
Villes autour de Isle	11
Avis sur la ville de Isle	12
Moyenne par critère	12
Villes autour de Isle	12
Répartition des avis par note	12
Répartition des avis par note	12

Situation géographique



i Informations clés

- **Région** : Nouvelle-Aquitaine
- **Département** : Haute-Vienne
- **Code postal** : 87170
- **Superficie** : 20 km²



Statistiques sur la population



Nombre d'habitants

7 995



Age moyen

47 ans



Pop active

39.8%



Taux chômage

6.8%



Pop densité

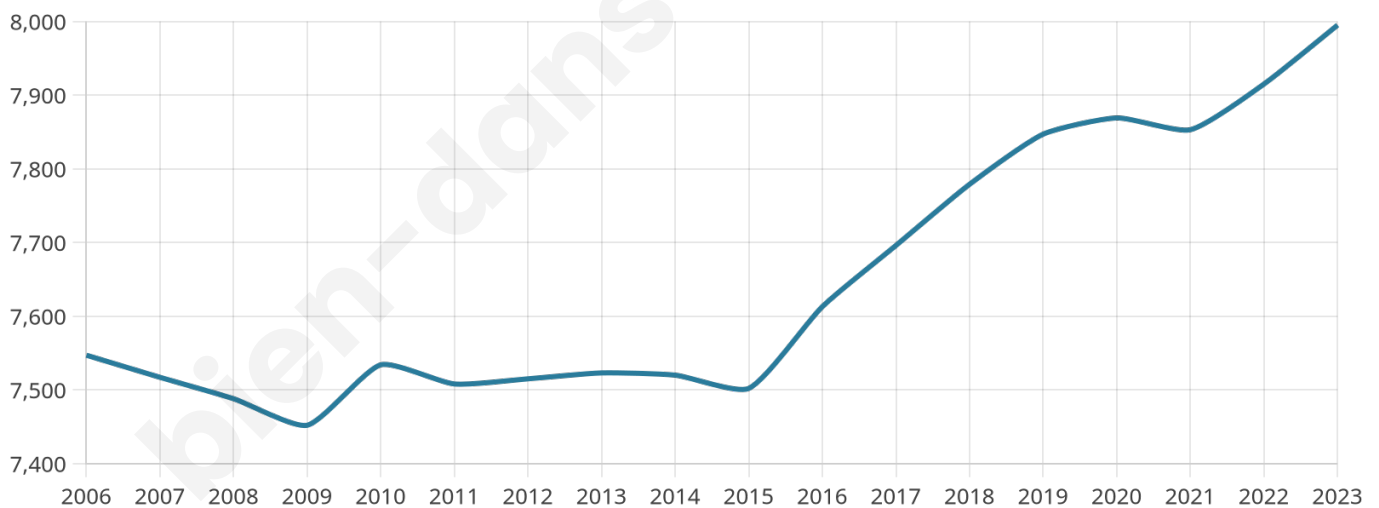
400 h/km²



Revenu moyen

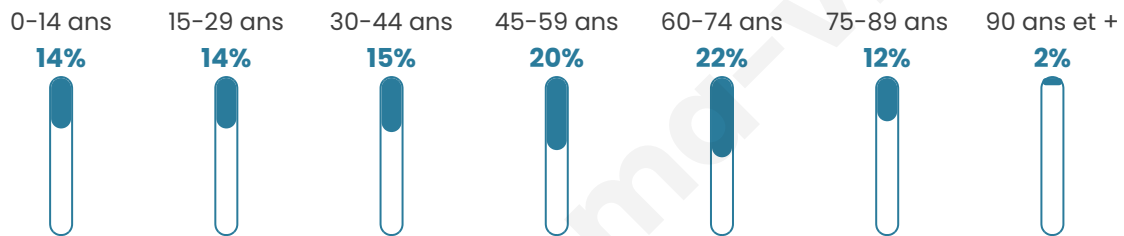
25 190 €/an

Evolution du nombre d'habitants

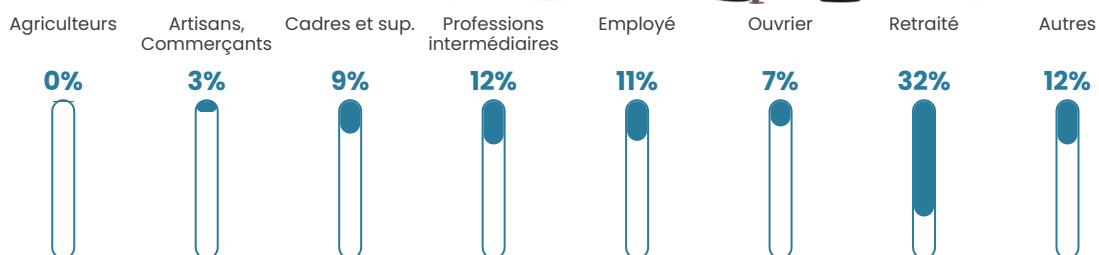


Sources : Institut national de la statistique et des études économiques (insee) selon Les dernières parutions officielles de 2024 portant sur les années 2020, 2021 et 2022.


Tranche d'âge



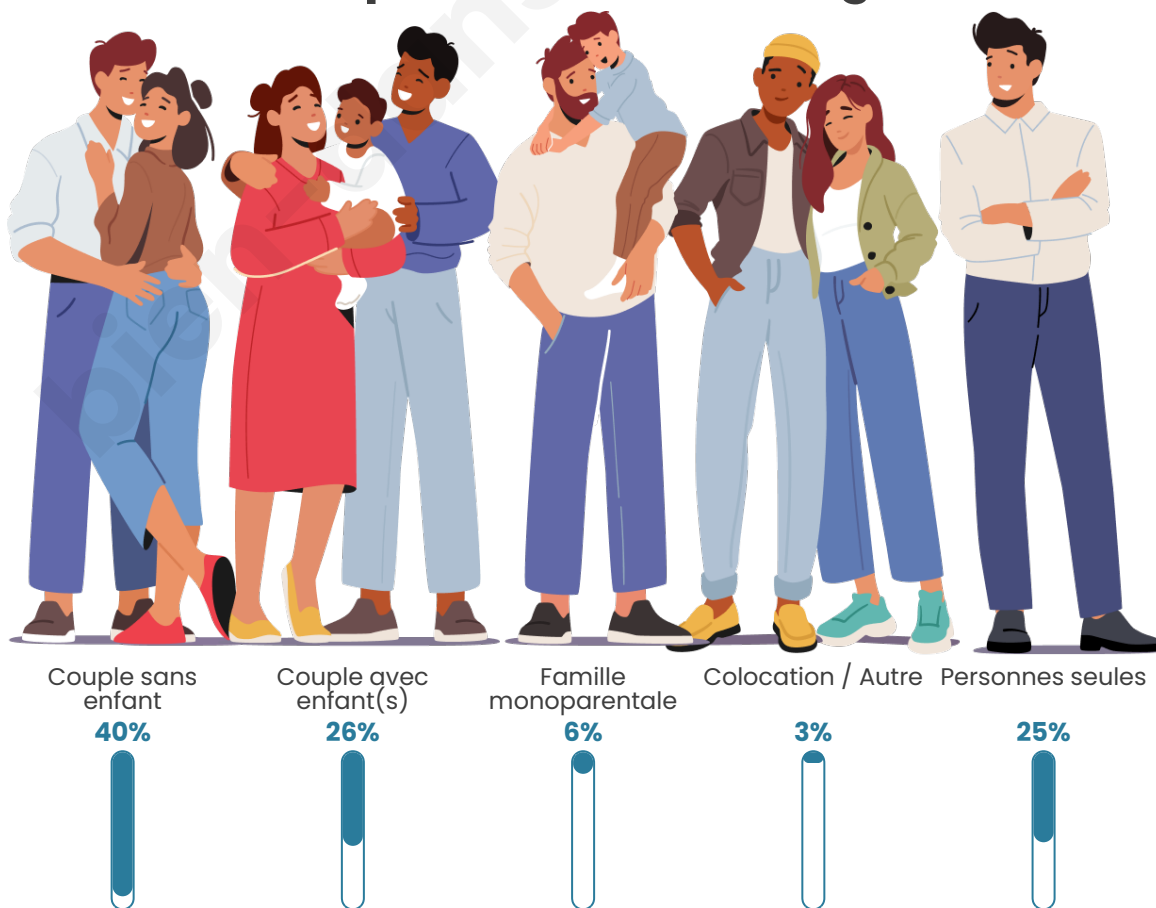
Activité professionnelle



Niveau de diplôme















Composition des ménages



Profils électoraux

Premier tour

	Emmanuel MACRON	33.54 %
	Jean-Luc MÉLENCHON	21.50 %
	Marine LE PEN	15.95 %
	Éric ZEMMOUR	5.71 %
	Valérie PÉCRESSE	5.30 %
	Yannick JADOT	4.59 %
	Jean LASSALLE	4.05 %
	Fabien ROUSSEL	3.30 %
	Anne HIDALGO	3.13 %
	Nicolas DUPONT- AIGNAN	1.47 %
	Philippe POUTOU	0.74 %
	Nathalie ARTHAUD	0.72 %



6 245 inscrits

Participation : 80.38%

Votes blancs : 1.71%

Votes nuls : 1.00%

Second tour

	Emmanuel MACRON	70,35 %
	Marine LE PEN	29,65 %

6 243 inscrits

Participation : 76.39%

Votes blancs : 7.07%

Votes nuls : 4.24%

Sécurité



Agressions physiques / sexuelles

45



Cambriolages

46



Vols / dégradations

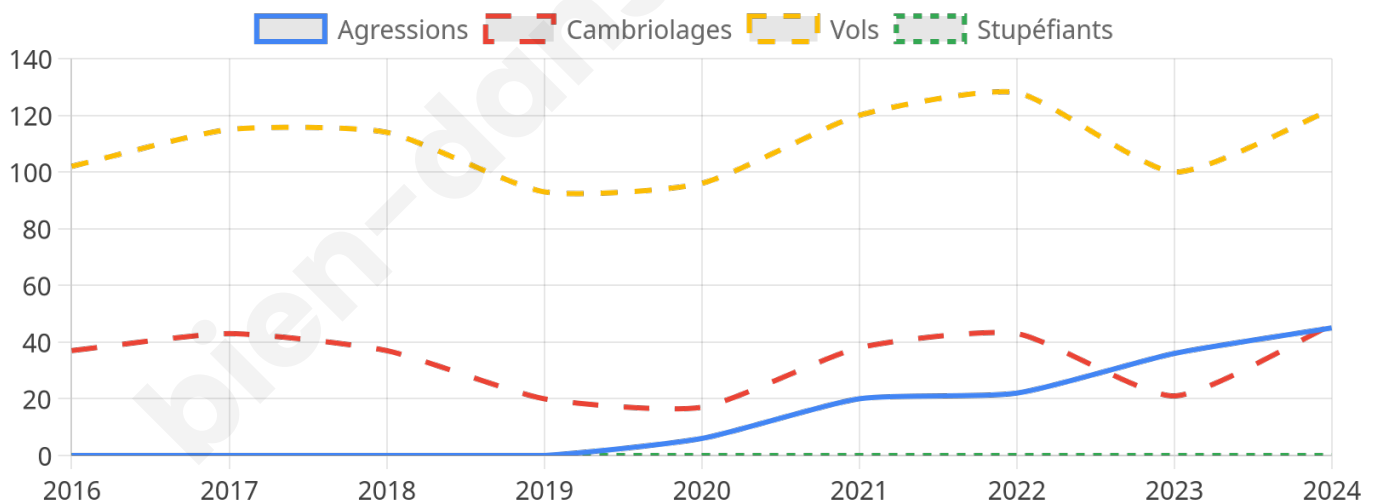
122



Stupéfiants

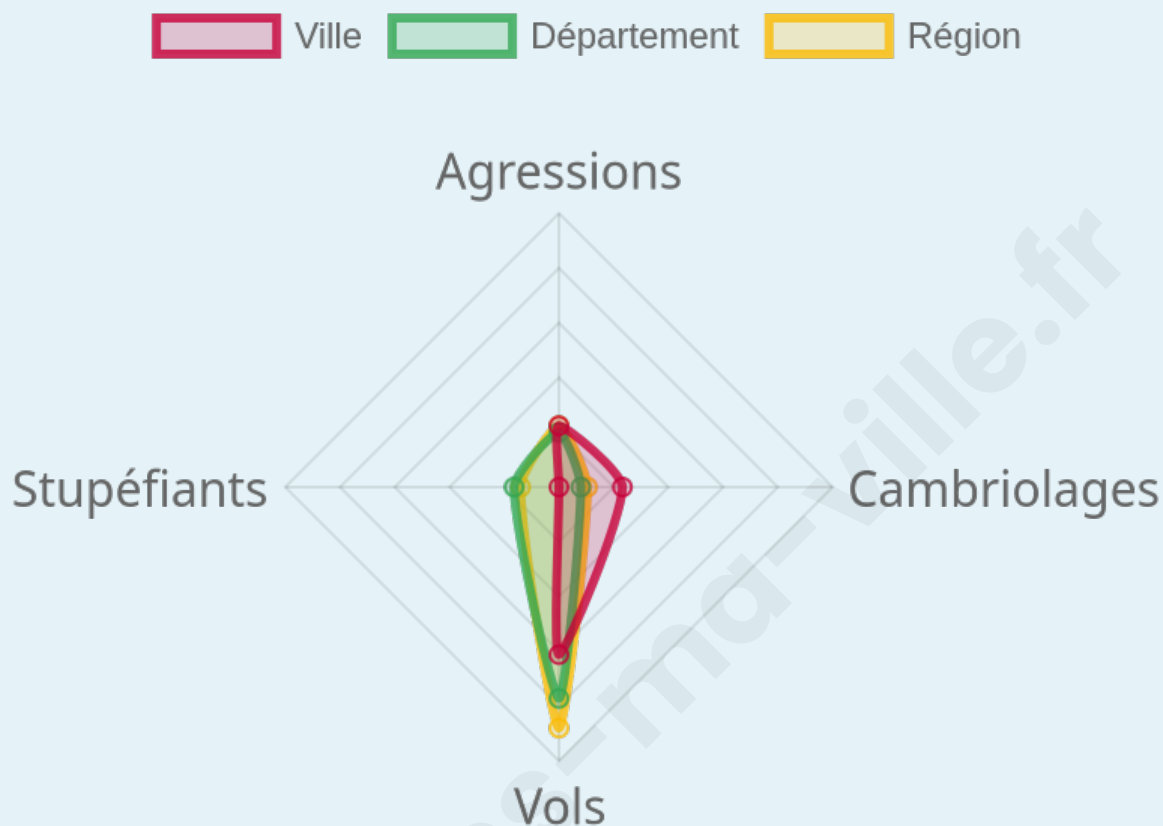
0

Evolution du nombre d'infractions



Pour comparer

(en proportion du nombre d'habitants)



Sources : Bases statistiques communale, départementale et régionale de la délinquance enregistrée par la police et la gendarmerie nationales selon les dernières parutions officielles de 2025 portant sur l'année 2024 ([data.gouv](https://data.gouv.fr)).

Agressions physiques / sexuelles : Violences sexuelles, coups et blessures volontaires intrafamiliaux, coups et blessures volontaires, autres coups, blessures volontaires et vols violents sans arme.

Cambriolages : Cambriolages de logements.

Vols : Vols avec armes, vols d'accessoires sur véhicules, vols dans les véhicules, vols de véhicules, vols sans violence contre des personnes, destructions, dégradations volontaires et escroqueries.

Stupéfiants : Trafic de stupéfiants dont (AFD) et usage de stupéfiants.

Services à la population



Commerce

Hypermarché	X <u>Limoges</u> 4km
Supermarché	2
Superette	1
Boulangerie	3
Boucherie	2
Restaurant	3
Garage	8
Station-service	1
Banque	2
La poste	6
Coiffeur	6
Tabac	1
Bars / discothèque	X <u>Limoges</u> 1km
Bibliothèque	2
Cinéma	X <u>Limoges</u> 3km
Vétérinaire	1



Santé

Pharmacie	3
Hôpital	X <u>Limoges</u> 1km
Laboratoire d'analyses médicales	X <u>Limoges</u> 1km
Etablissement pour handicapé	6
EHPA	2
Médecin	5
Dentiste	1
Chirurgien	X <u>Limoges</u> 1km
Dermatologue	X <u>Limoges</u> 3km
Anesthésiste	X <u>Limoges</u> 1km
Gastro-entérologue	X <u>Limoges</u> 5km
Gynécologue	X <u>Limoges</u> 1km
Cancérologue	X <u>Limoges</u> 5km
Neurologue	X <u>Limoges</u> 1km
Ophtalmologue	X <u>Limoges</u> 3km
ORL	X <u>Limoges</u> 3km
Cardiologue	X <u>Limoges</u> 2km
Pédiatre	X <u>Limoges</u> 1km
Pneumologue	1
Psychologue	X <u>Limoges</u> 1km
Radiologue	X <u>Limoges</u> 1km
Rhumatologue	X <u>Limoges</u> 3km
Sage-femme	X <u>Limoges</u> 1km



Éducation

Crèche	5
Ecole maternelle Public	2
Ecole maternelle Privé	X <u>Limoges</u> 1km
Ecole primaire Public	1
Ecole primaire Privé	1
Collège Public	1
Collège Privé	X <u>Limoges</u> 3km
Lycée Public	X <u>Limoges</u> 2km
Lycée Privé	X <u>Limoges</u> 3km

Sources : Base Sirene des entreprises et de leurs établissements selon les dernières parutions officielles de 2025 portant sur l'année 2024 ([data.gouv](#)). Liste, localisation et tarifs des professionnels de santé selon les dernières parutions officielles de 2025 portant sur l'année 2024 ([opendatasoft](#)) et FINISS Extraction du Fichier des établissements selon les dernières parutions officielles de 2025 portant sur l'année 2024 ([data.gouv](#)). Adresse et géolocalisation des établissements d'enseignement du premier et second degrés selon les dernières parutions officielles de 2025 portant sur l'année 2024 ([data.education.gouv](#))

Villes autour de Isle

Ville	Habitants	Superficie	Pop densité	Pop active	Taux chômage	Revenu moyen	Prix immobilier
Condat-sur-Vienne (6 avis)	5 281	15 km ²	352 h/km ²	44.2%	3.4%	24 810 €/an	1 626 €/m ²
Limoges (137 avis)	129 937	78 km ²	1 666 h/km ²	43.3%	7.1%	20 590 €/an	1 454 €/m ²
Bosmie-l'Aiguille (4 avis)	2 667	8 km ²	333 h/km ²	46.6%	3.2%	24 930 €/an	1 486 €/m ²
Couzeix (8 avis)	10 195	30 km ²	340 h/km ²	41.8%	2.7%	24 820 €/an	1 694 €/m ²
Panazol (7 avis)	11 342	20 km ²	567 h/km ²	39%	4.1%	24 410 €/an	1 674 €/m ²
Aixe-sur-Vienne (6 avis)	5 890	22 km ²	268 h/km ²	41.8%	4.3%	23 440 €/an	1 498 €/m ²
Verneuil-sur-Vienne (6 avis)	4 903	34 km ²	144 h/km ²	46.7%	2.2%	26 710 €/an	1 635 €/m ²
Beynac	735	12 km ²	61 h/km ²	50.2%	2%	24 030 €/an	1 471 €/m ²
Solignac	1 552	16 km ²	97 h/km ²	50.2%	4.1%	25 220 €/an	1 495 €/m ²
Le Vigen	2 310	29 km ²	80 h/km ²	46%	2.6%	25 640 €/an	1 294 €/m ²
Saint-Priest-sous-Aixe (1 avis)	1 743	23 km ²	76 h/km ²	48.6%	2.2%	23 990 €/an	1 479 €/m ²
Feytiat (1 avis)	6 176	24 km ²	257 h/km ²	42.1%	3.4%	24 630 €/an	1 567 €/m ²
Le Palais-sur-Vienne (2 avis)	5 775	10 km ²	578 h/km ²	41.4%	4.3%	22 960 €/an	1 483 €/m ²
Boisseuil (1 avis)	3 010	18 km ²	167 h/km ²	47.7%	2.3%	26 950 €/an	1 815 €/m ²
Chaptelat (1 avis)	2 093	17 km ²	123 h/km ²	48.7%	2.5%	25 310 €/an	1 736 €/m ²

Avis sur la ville de Isle



Moyenne par critère



Villes autour de Isle

Ville	Note globale	Sécurité	Éducation	Sport Loisir	Environnement	Vie pratique
Condat-sur-Vienne (6 avis)	4.0	3.8	4.0	4.2	4.3	3.7
Limoges (137 avis)	3.4	3.3	3.5	3.4	3.6	3.4
Bosmie-l'Aiguille (4 avis)	3.3	3.3	3.5	3.3	3.3	3.3
Couzeix (8 avis)	3.8	3.5	3.9	3.9	3.6	4.0
Panazol (7 avis)	4.0	3.7	3.9	4.1	4.1	4.1
Aixe-sur-Vienne (6 avis)	3.6	3.8	4.2	3.2	3.5	3.2
Verneuil-sur-Vienne (6 avis)	3.3	3.0	4.0	3.5	3.7	2.5
Beynac	-	-	-	-	-	-
Solignac	-	-	-	-	-	-
Le Vigen	-	-	-	-	-	-
Saint-Priest-sous-Aixe (1 avis)	4.4	5.0	5.0	4.0	4.0	4.0
Feytiat (1 avis)	3.0	4.0	3.0	2.0	4.0	2.0
Le Palais-sur-Vienne (2 avis)	3.0	3.5	3.0	3.0	4.0	1.5
Boisseuil (1 avis)	3.2	3.0	4.0	3.0	4.0	2.0
Chaptelat (1 avis)	3.6	4.0	3.0	4.0	4.0	3.0



Vous aimez votre ville ? Notez-la !

Et faites-nous part de vos remarques constructives



Avec

BIEN dans
ma **VILLE** 