



Version web

Ville de Iron

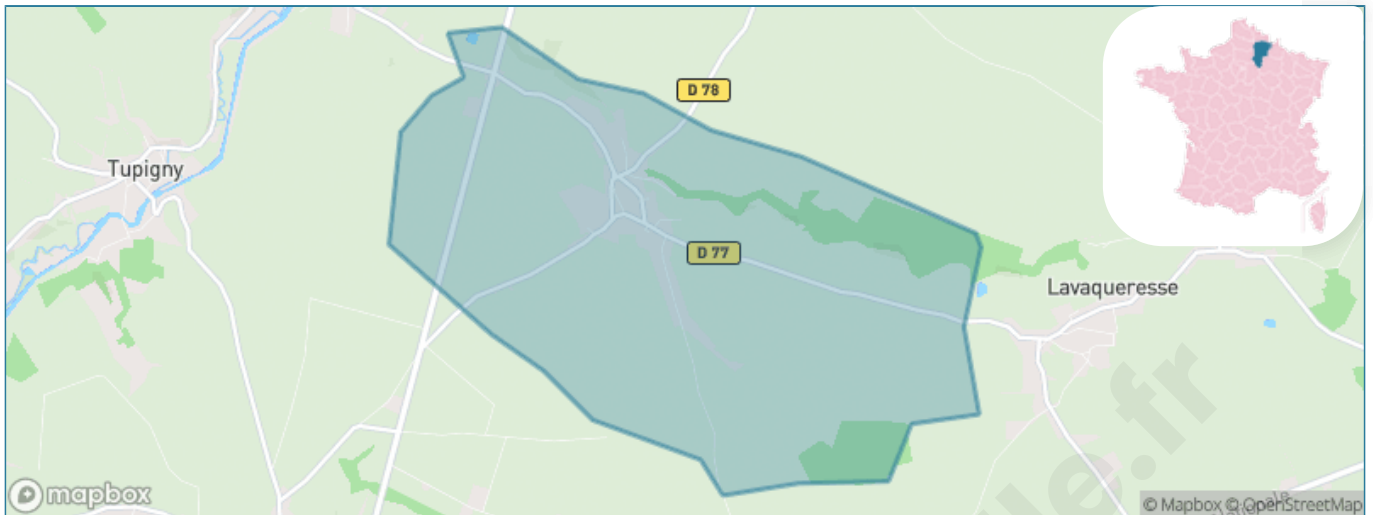
Présenté par

BIEN dans
ma **VILLE** 

Sommaire

Situation géographique	3
Statistiques sur la population	4
Evolution du nombre d'habitants	4
Tranche d'âge	5
0-14 ans	5
15-29 ans	5
30-44 ans	5
45-59 ans	5
60-74 ans	5
75-89 ans	5
90 ans et +	5
Activité professionnelle	5
Agriculteurs	5
Artisans, Commerçants	5
Cadres et sup.	5
Professions intermédiaires	5
Employé	5
Ouvrier	5
Retraité	5
Autres	5
Niveau de diplôme	6
Sans diplôme ou CEP	6
Brevet, BEPC, DNB	6
CAP-BEP ou équivalent	6
BAC ou équivalent	6
BAC+2	6
BAC+3 ou +4	6
BAC+5 ou plus	6
Composition des ménages	6
Couple sans enfant	6
Couple avec enfant(s)	6
Famille monoparentale	6
Colocation / Autre	6
Personnes seules	6
Profils électoraux	7
Premier tour	7
Sécurité	8
Evolution du nombre d'infractions	8
Pour comparer	9
Services à la population	10
Commerce	10
Éducation	10
Villes autour de Iron	11

Situation géographique



i Informations clés

- **Région** : Hauts-de-France
- **Département** : Aisne
- **Code postal** : 02510
- **Superficie** : 9 km²



Statistiques sur la population



Nombre d'habitants

224



Age moyen

44 ans



Pop active

40.2%



Taux chômage

11.3%



Pop densité

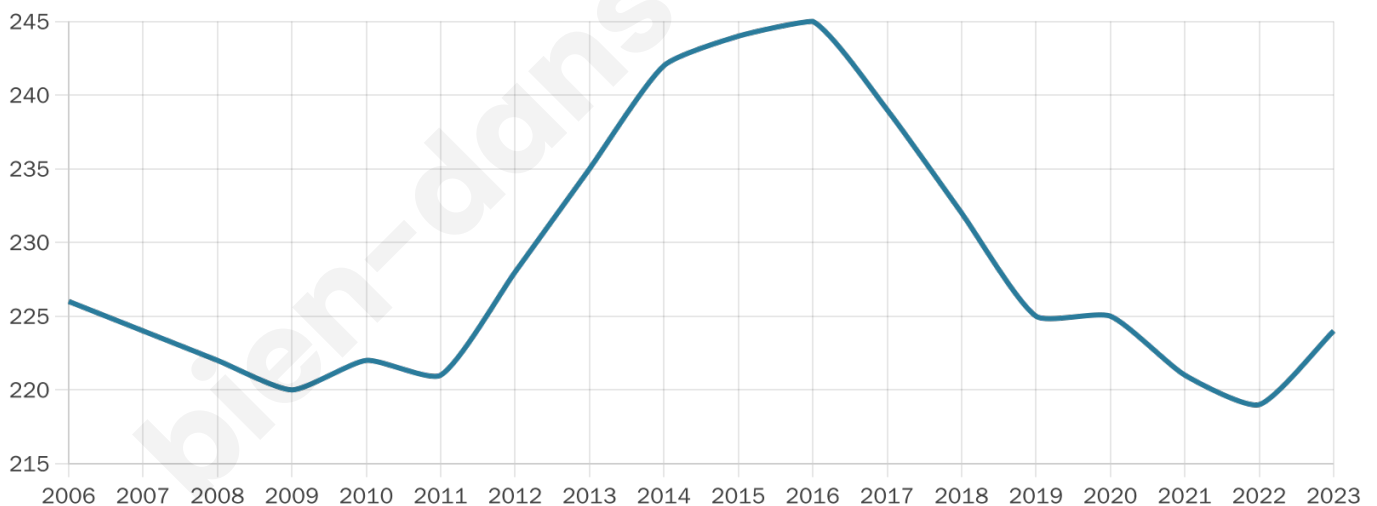
25 h/km²



Revenu moyen

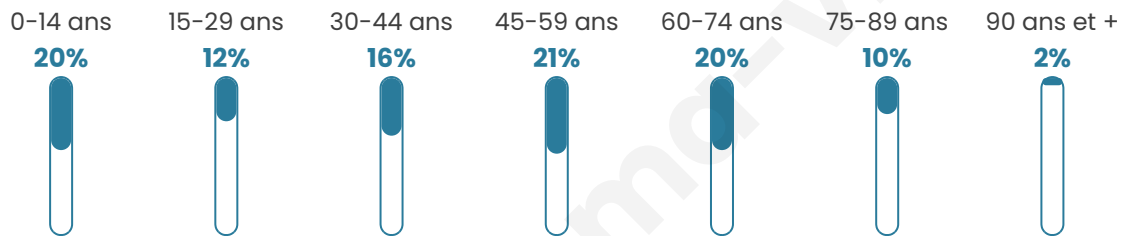
19 670 €/an

Evolution du nombre d'habitants

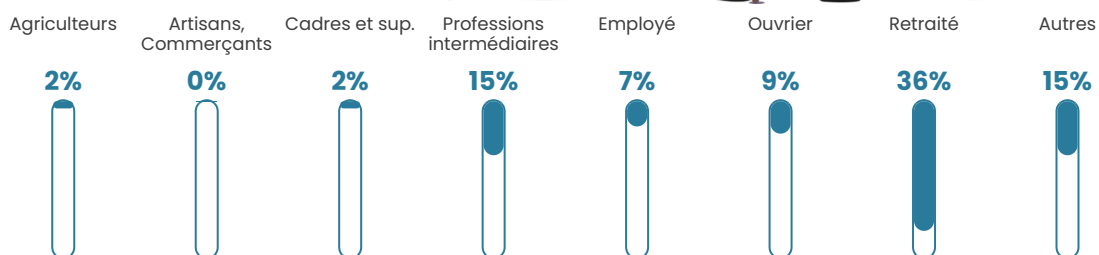


Sources : Institut national de la statistique et des études économiques (insee) selon Les dernières parutions officielles de 2024 portant sur les années 2020, 2021 et 2022.

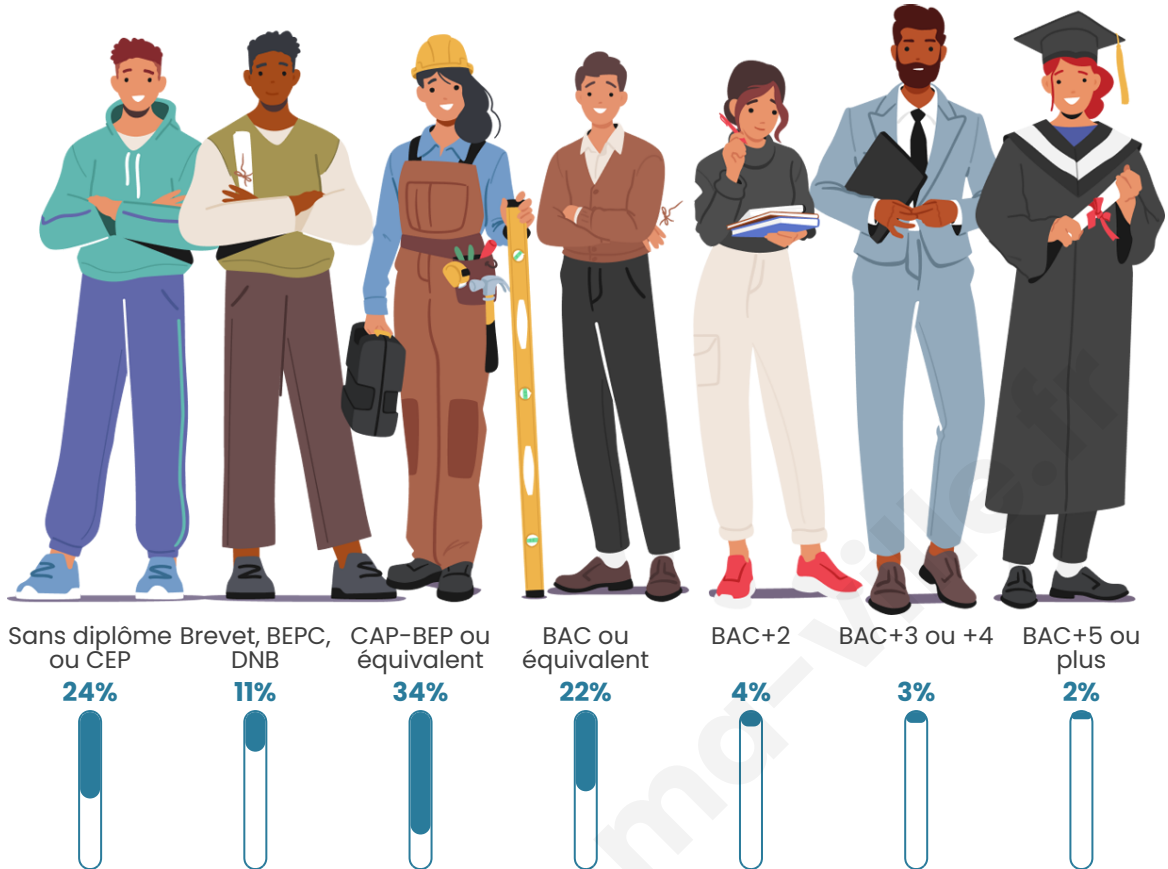
Tranche d'âge




Activité professionnelle



Niveau de diplôme















Composition des ménages





Profils électoraux

Premier tour

	Marine LE PEN	54.63 %
	Emmanuel MACRON	20.37 %
	Jean-Luc MÉLENCHON	8.33 %
	Jean LASSALLE	4.63 %
	Valérie PÉCRESSE	4.63 %
	Éric ZEMMOUR	2.78 %
	Anne HIDALGO	1.85 %
	Fabien ROUSSEL	0.93 %
	Yannick JADOT	0.93 %
	Nicolas DUPONT-AIGNAN	0.93 %
	Nathalie ARTHAUD	0.00 %
	Philippe POUTOU	0.00 %

Second tour

	Emmanuel MACRON	31,62 %
	Marine LE PEN	68,38 %

161 inscrits

Participation : 74.53%

Votes blancs : 0.83%

Votes nuls : 1.67%

161 inscrits

Participation : 68.32%

Votes blancs : 1.82%

Votes nuls : 0.00%

Sécurité



Agressions physiques / sexuelles

0



Cambriolages

0



Vols / dégradations

0



Stupéfiants

0

Evolution du nombre d'infractions



Pour comparer

(en proportion du nombre d'habitants)



Sources : Bases statistiques communale, départementale et régionale de la délinquance enregistrée par la police et la gendarmerie nationales selon les dernières parutions officielles de 2025 portant sur l'année 2024 ([data.gouv](https://data.gouv.fr)).

Agressions physiques / sexuelles : Violences sexuelles, coups et blessures volontaires intrafamiliaux, coups et blessures volontaires, autres coups, blessures volontaires et vols violents sans arme.

Cambriolages : Cambriolages de logements.

Vols : Vols avec armes, vols d'accessoires sur véhicules, vols dans les véhicules, vols de véhicules, vols sans violence contre des personnes, destructions, dégradations volontaires et escroqueries.

Stupéfiants : Trafic de stupéfiants dont (AFD) et usage de stupéfiants.

Services à la population



Commerce

Hypermarché	X <u>Le Cateau-Cambrésis</u> 19km
Supermarché	X <u>Guise</u> 5km
Superette	X <u>Vénérolles</u> 4km
Boulangerie	X <u>La Neuville-lès-Dorengt</u> 3km
Boucherie	X <u>Guise</u> 5km
Restaurant	X <u>Étreux</u> 5km
Garage	1
Station-service	X <u>La Neuville-lès-Dorengt</u> 2km
Banque	X <u>Étreux</u> 6km
La poste	X <u>Guise</u> 6km
Coiffeur	1
Tabac	X <u>Boué</u> 7km
Bars / discothèque	X <u>Tupigny</u> 4km
Bibliothèque	X <u>Caudry</u> 26km
Cinéma	X <u>Guise</u> 6km
Vétérinaire	X <u>Guise</u> 6km



Santé

Pharmacie	X <u>Étreux</u> 5km
Hôpital	X <u>Guise</u> 6km
Laboratoire d'analyses médicales	X <u>Guise</u> 6km
Etablissement pour handicapé	X <u>Guise</u> 5km
EHPA	X <u>Tupigny</u> 4km
Médecin	X <u>Étreux</u> 6km
Dentiste	X <u>Guise</u> 6km
Chirurgien	X <u>Guise</u> 6km
Dermatologue	X <u>Vervins</u> 21km
Anesthésiste	X <u>Wignehies</u> 26km
Gastro-entérologue	X <u>Le Cateau-Cambrésis</u> 20km
Gynécologue	X <u>Vervins</u> 22km
Cancérologue	X <u>Saint-Quentin</u> 28km
Neurologue	X <u>Bohain-en-Vermandois</u> 16km
Ophtalmologue	X <u>Avesnes-sur-Helpe</u> 26km
ORL	X <u>Wignehies</u> 26km
Cardiologue	X <u>Le Cateau-Cambrésis</u> 20km
Pédiatre	X <u>Caudry</u> 27km
Pneumologue	X <u>Le Cateau-Cambrésis</u> 20km
Psychologue	X <u>Guise</u> 6km
Radiologue	X <u>Le Nouvion-en-Thiérache</u> 11km
Rhumatologue	X <u>Saint-Quentin</u> 28km
Sage-femme	X <u>Guise</u> 6km



Éducation

Crèche	X <u>Agny</u> 4km
Ecole maternelle Public	X <u>Guise</u> 6km
Ecole maternelle Privé	X <u>Soissons</u> 69km
Ecole primaire Public	X <u>Lesquielles-Saint-Germain</u> 4km
Ecole primaire Privé	X <u>Guise</u> 6km
Collège Public	X <u>Guise</u> 6km
Collège Privé	X <u>Guise</u> 6km
Lycée Public	X <u>Guise</u> 5km
Lycée Privé	X <u>Le Hérie-la-Viéville</u> 14km

Sources : Base Sirene des entreprises et de leurs établissements selon les dernières parutions officielles de 2025 portant sur l'année 2024 ([data.gouv](#)). Liste, localisation et tarifs des professionnels de santé selon les dernières parutions officielles de 2025 portant sur l'année 2024 ([opendatasoft](#)) et FINISS Extraction du Fichier des établissements selon les dernières parutions officielles de 2025 portant sur l'année 2024 ([data.gouv](#)). Adresse et géolocalisation des établissements d'enseignement du premier et second degrés selon les dernières parutions officielles de 2025 portant sur l'année 2024 ([data.education.gouv](#))

Villes autour de Iron

Ville	Habitants	Superficie	Pop densité	Pop active	Taux chômage	Revenu moyen	Prix immobilier
La Neuville-lès-Dorengt (1 avis)	394	10 km ²	39 h/km ²	40.4%	6.9%	19 990 €/an	703 €/m ²
Dorengt	148	10 km ²	15 h/km ²	53.4%	6.1%	21 180 €/an	702 €/m ²
Lavaqueresse	203	4 km ²	51 h/km ²	44.8%	5.4%	20 140 €/an	1 097 €/m ²
Vénérolles	229	8 km ²	29 h/km ²	37.1%	6.6%	18 840 €/an	687 €/m ²
Étreux (1 avis)	1 436	10 km ²	144 h/km ²	44.8%	10.8%	19 940 €/an	793 €/m ²
Hannapes	320	9 km ²	36 h/km ²	44.4%	8.4%	19 940 €/an	1 024 €/m ²
Lesquielles-Saint-Germain	754	16 km ²	47 h/km ²	46.7%	10.9%	19 450 €/an	676 €/m ²
Tupigny	341	12 km ²	28 h/km ²	39.9%	10.9%	18 950 €/an	544 €/m ²
Villers-lès-Guise	166	8 km ²	21 h/km ²	42.2%	4.2%	21 620 €/an	814 €/m ²
Monceau-sur-Oise	132	5 km ²	26 h/km ²	44.7%	6.1%	23 550 €/an	673 €/m ²
Guise (5 avis)	4 490	16 km ²	281 h/km ²	39.1%	11.3%	17 320 €/an	933 €/m ²
Vadencourt	505	12 km ²	42 h/km ²	45.9%	12.1%	18 780 €/an	1 568 €/m ²
Grand-Verly	124	3 km ²	41 h/km ²	44.4%	8.1%	19 860 €/an	1 224 €/m ²
Flavigny-le-Grand-et-Beaurain	420	13 km ²	32 h/km ²	46.7%	6.2%	21 670 €/an	589 €/m ²
Esquéhéries	847	16 km ²	53 h/km ²	45.1%	6.4%	21 000 €/an	1 130 €/m ²

bien-dans-ma-ville.fr



Vous aimez votre ville ? Notez-la !

Et faites-nous part de vos remarques constructives



Avec

BIEN dans ma **VILLE** 