



Version web

# Ville de Iré-le-Sec

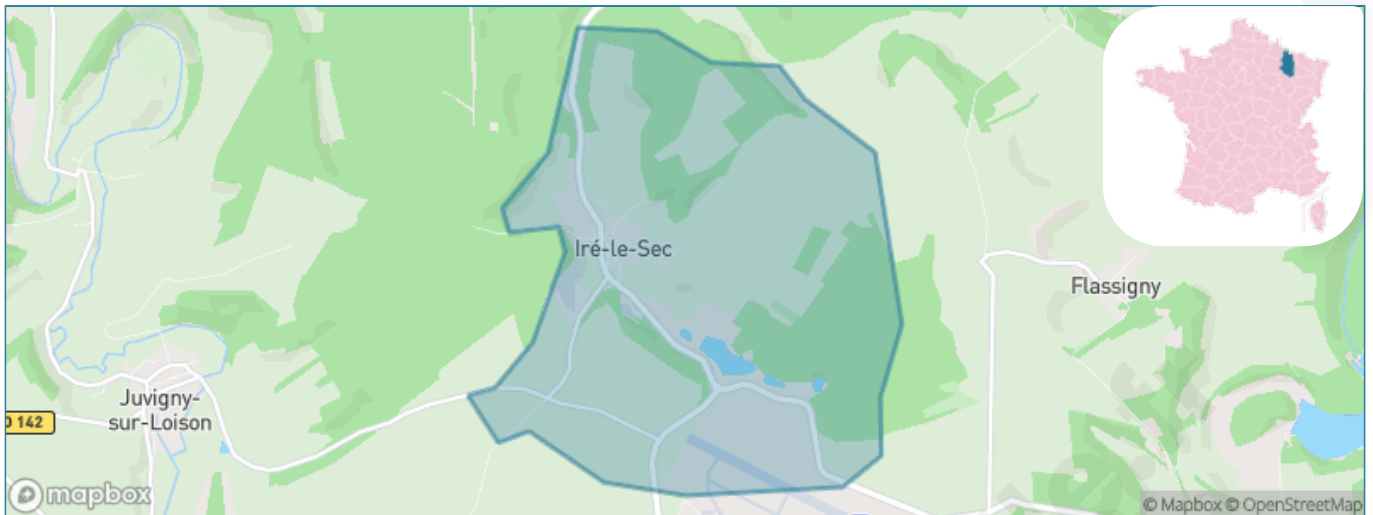
Présenté par

**BIEN** dans  
ma **VILLE** 

# Sommaire

Situation géographique .....	3
Statistiques sur la population .....	4
Evolution du nombre d'habitants .....	4
Tranche d'âge .....	5
0-14 ans .....	5
15-29 ans .....	5
30-44 ans .....	5
45-59 ans .....	5
60-74 ans .....	5
75-89 ans .....	5
90 ans et + .....	5
Activité professionnelle .....	5
Agriculteurs .....	5
Artisans, Commerçants .....	5
Cadres et sup. ....	5
Professions intermédiaires .....	5
Employé .....	5
Ouvrier .....	5
Retraité .....	5
Autres .....	5
Niveau de diplôme .....	6
Sans diplôme ou CEP .....	6
Brevet, BEPC, DNB .....	6
CAP-BEP ou équivalent .....	6
BAC ou équivalent .....	6
BAC+2 .....	6
BAC+3 ou +4 .....	6
BAC+5 ou plus .....	6
Composition des ménages .....	6
Couple sans enfant .....	6
Couple avec enfant(s) .....	6
Famille monoparentale .....	6
Colocation / Autre .....	6
Personnes seules .....	6
Profils électoraux .....	7
Premier tour .....	7
Sécurité .....	9
Evolution du nombre d'infractions .....	9
Pour comparer .....	10
Services à la population .....	11
Commerce .....	11
Éducation .....	11
Villes autour de Iré-le-Sec .....	12

# Situation géographique



## i Informations clés

- **Région** : Grand Est
- **Département** : Meuse
- **Code postal** : 55600
- **Superficie** : 8 km<sup>2</sup>



# Statistiques sur la population



Nombre d'habitants

**144**



Age moyen

**37 ans**



Pop active

**60.4%**



Taux chômage

**6.9%**



Pop densité

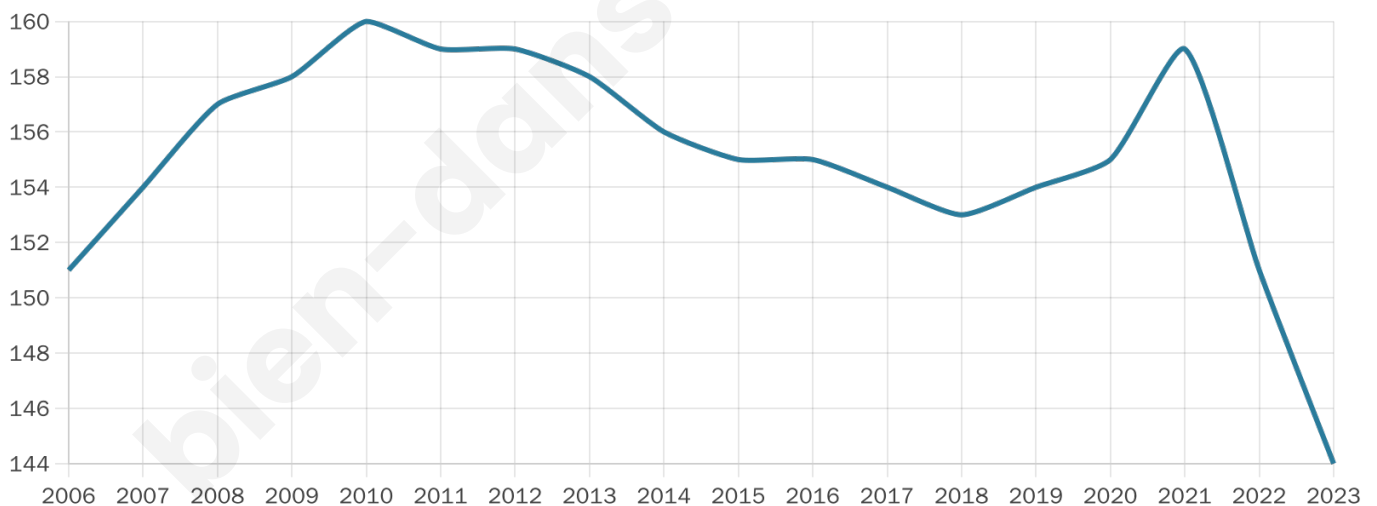
**18 h/km<sup>2</sup>**



Revenu moyen

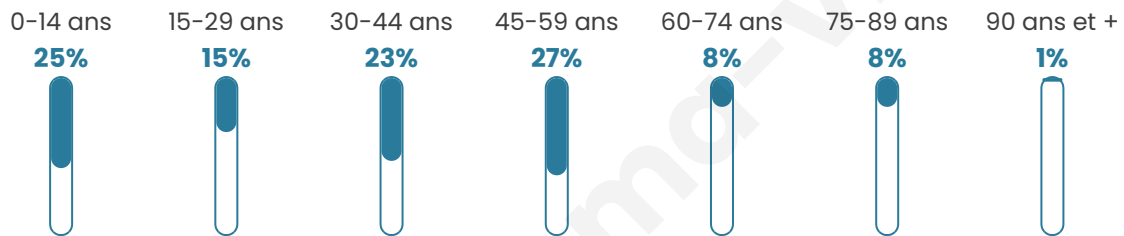
**24 980 €/an**

## Evolution du nombre d'habitants

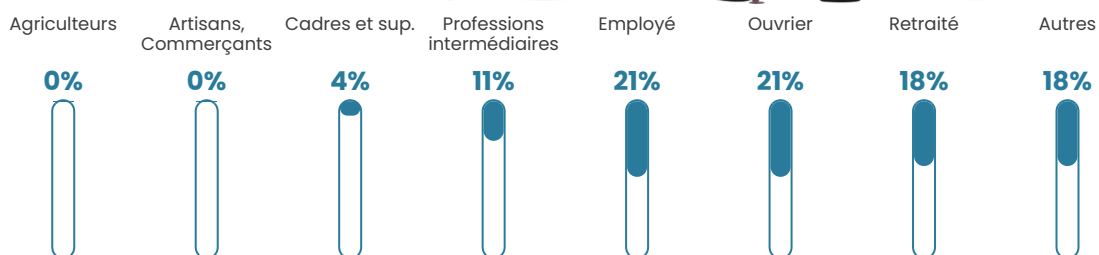


Sources : Institut national de la statistique et des études économiques (insee) selon Les dernières parutions officielles de 2024 portant sur les années 2020, 2021 et 2022.

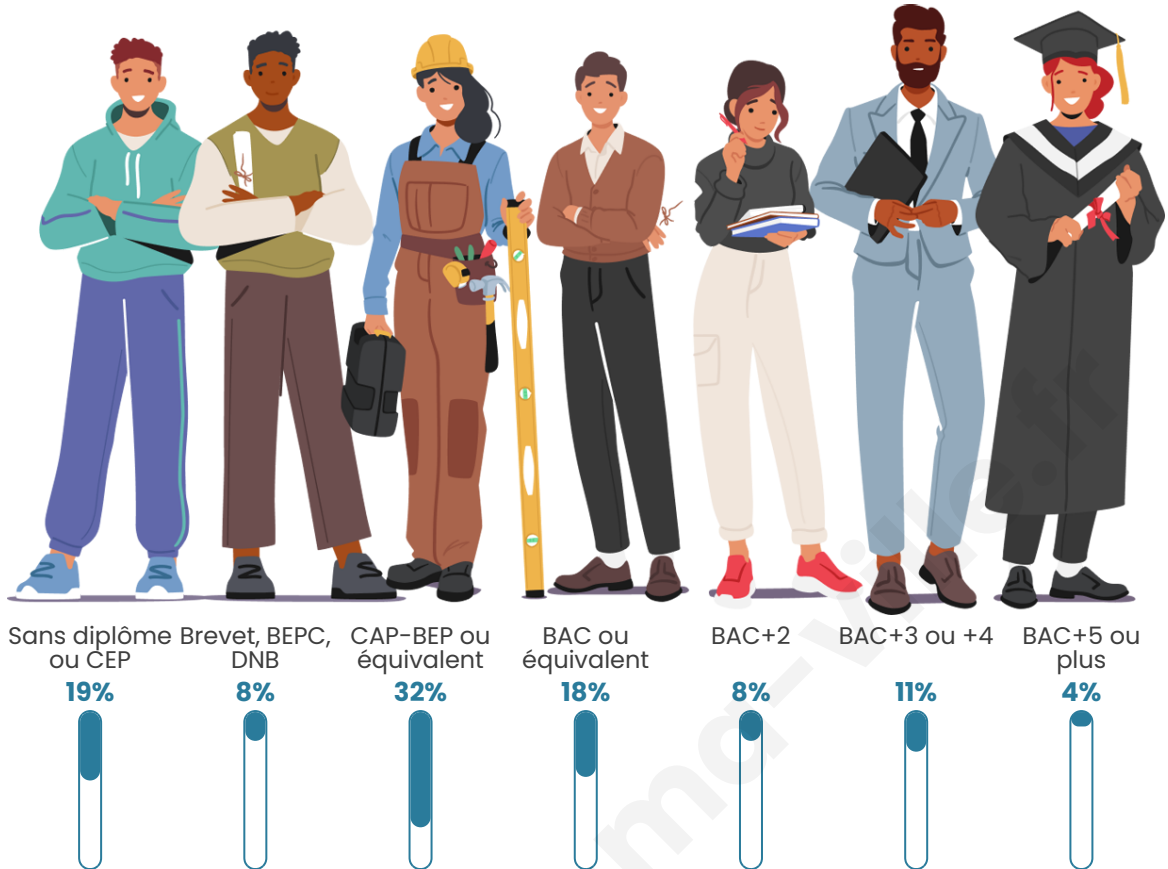
## Tranche d'âge



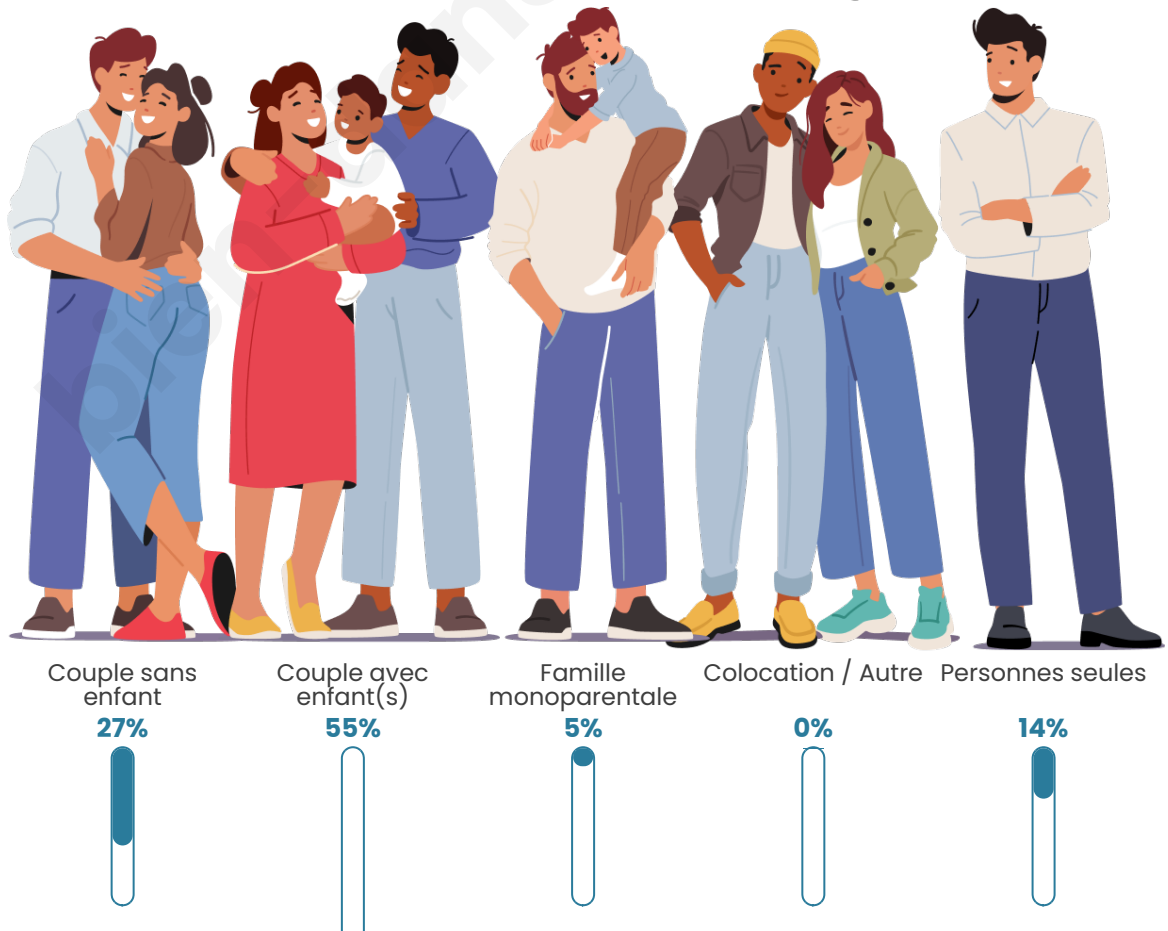
## Activité professionnelle



## Niveau de diplôme















## Composition des ménages



# Profils électoraux

## Premier tour

	Marine LE PEN	50.67 %
	Jean-Luc MÉLENCHON	21.33 %
	Emmanuel MACRON	9.33 %
	Éric ZEMMOUR	6.67 %
	Nathalie ARTHAUD	4.00 %
	Fabien ROUSSEL	2.67 %
	Jean LASSALLE	2.67 %
	Anne HIDALGO	1.33 %
	Nicolas DUPONT- AIGNAN	1.33 %
	Yannick JADOT	0.00 %
	Valérie PÉCRESSE	0.00 %
	Philippe POUTOU	0.00 %

**95 inscrits**

Participation : 78.95%  
Votes blancs : 0.00%  
Votes nuls : 0.00%

## Second tour



Emmanuel  
MACRON

23,53 %



Marine LE PEN

76,47 %

### 95 inscrits

Participation : 76.84%  
Votes blancs : 5.48%  
Votes nuls : 1.37%

bien-dans-ma-ville.fr

# Sécurité



Agressions physiques / sexuelles

0



Cambriolages

0



Vols / dégradations

0



Stupéfiants

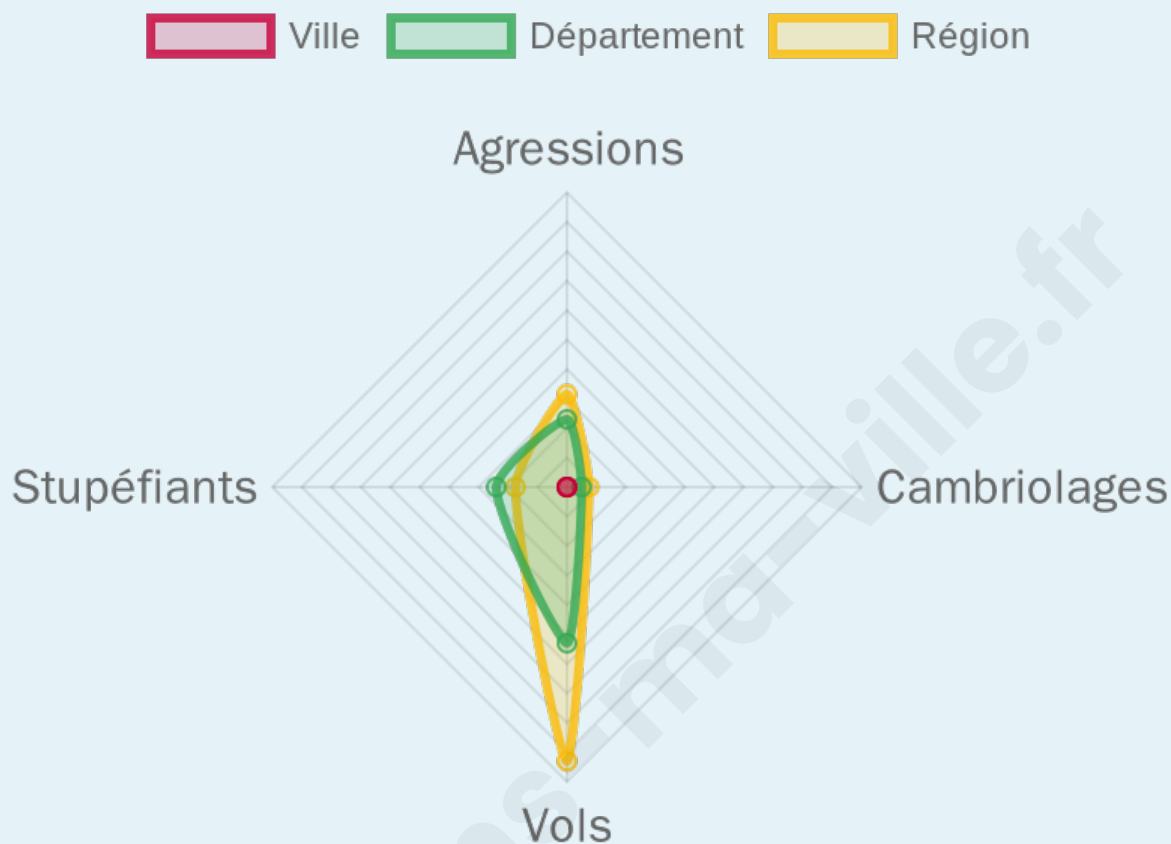
0

## Evolution du nombre d'infractions



## Pour comparer

(en proportion du nombre d'habitants)



Sources : Bases statistiques communale, départementale et régionale de la délinquance enregistrée par la police et la gendarmerie nationales selon les dernières parutions officielles de 2025 portant sur l'année 2024 ([data.gouv](https://data.gouv.fr)).

Agressions physiques / sexuelles : Violences sexuelles, coups et blessures volontaires intrafamiliaux, coups et blessures volontaires, autres coups, blessures volontaires et vols violents sans arme.

Cambriolages : Cambriolages de logements.

Vols : Vols avec armes, vols d'accessoires sur véhicules, vols dans les véhicules, vols de véhicules, vols sans violence contre des personnes, destructions, dégradations volontaires et escroqueries.

Stupéfiants : Trafic de stupéfiants dont (AFD) et usage de stupéfiants.

# Services à la population



## Commerce

Hypermarché	X <u>Montmédy</u> 3km
Supermarché	X <u>Montmédy</u> 4km
Superette	X <u>Montmédy</u> 4km
Boulangerie	X <u>Montmédy</u> 4km
Boucherie	X <u>Stenay</u> 14km
Restaurant	1
Garage	X <u>Montmédy</u> 3km
Station-service	X <u>Montmédy</u> 4km
Banque	X <u>Montmédy</u> 4km
La poste	X <u>Dannevoux</u> 22km
Coiffeur	X <u>Montmédy</u> 4km
Tabac	X <u>Montmédy</u> 4km
Bars / discothèque	X <u>Montmédy</u> 4km
Bibliothèque	X <u>Montmédy</u> 4km
Cinéma	X <u>Longuyon</u> 16km
Vétérinaire	X <u>Montmédy</u> 4km



## Santé

Pharmacie	X <u>Montmédy</u> 4km
Hôpital	X <u>Montmédy</u> 4km
Laboratoire d'analyses médicales	X <u>Longuyon</u> 16km
Etablissement pour handicapé	X <u>Juvigny-sur-Loison</u> 4km
EHPA	X <u>Montmédy</u> 3km
Médecin	X <u>Montmédy</u> 4km
Dentiste	X <u>Montmédy</u> 4km
Chirurgien	X <u>Velosnes</u> 6km
Dermatologue	X <u>Longwy</u> 29km
Anesthésiste	X <u>Bazeilles</u> 37km
Gastro-entérologue	X <u>Bazeilles</u> 37km
Gynécologue	X <u>Longwy</u> 28km
Cancérologue	X <u>Thionville</u> 57km
Neurologue	X <u>Charleville-Mézières</u> 55km
Ophtalmologue	X <u>Verdun</u> 35km
ORL	X <u>Cosnes-et-Romain</u> 27km
Cardiologue	X <u>Montmédy</u> 4km
Pédiatre	X <u>Longwy</u> 28km
Pneumologue	X <u>Mont-Saint-Martin</u> 29km
Psychologue	X <u>Carignan</u> 22km
Radiologue	X <u>Mont-Saint-Martin</u> 29km
Rhumatologue	X <u>Sedan</u> 41km
Sage-femme	X <u>Montmédy</u> 4km



## Éducation

Crèche	X <u>Stenay</u> 14km
Ecole maternelle Public	X <u>Montmédy</u> 5km
Ecole maternelle Privé	X <u>Charleville-Mézières</u> 58km
Ecole primaire Public	X <u>Juvigny-sur-Loison</u> 4km
Ecole primaire Privé	X <u>Stenay</u> 14km
Collège Public	X <u>Montmédy</u> 4km
Collège Privé	X <u>Longuyon</u> 16km
Lycée Public	X <u>Stenay</u> 13km
Lycée Privé	X <u>Longwy</u> 28km

Sources : Base Sirene des entreprises et de leurs établissements selon les dernières parutions officielles de 2025 portant sur l'année 2024 ([data.gouv](#)). Liste, localisation et tarifs des professionnels de santé selon les dernières parutions officielles de 2025 portant sur l'année 2024 ([opendatasoft](#)) et FINESS Extraction du Fichier des établissements selon les dernières parutions officielles de 2025 portant sur l'année 2024 ([data.gouv](#)). Adresse et géolocalisation des établissements d'enseignement du premier et second degrés selon les dernières parutions officielles de 2025 portant sur l'année 2024 ([data.education.gouv](#))

## Villes autour de Iré-le-Sec

Ville	Habitants	Superficie	Pop densité	Pop active	Taux chômage	Revenu moyen	Prix immobilier
Han-lès-Juvigny	126	5 km <sup>2</sup>	25 h/km <sup>2</sup>	49.2%	3.2%	23 090 €/an	532 €/m <sup>2</sup>
Montmédy	2 052	23 km <sup>2</sup>	89 h/km <sup>2</sup>	37.9%	4.6%	21 010 €/an	934 €/m <sup>2</sup>
Villécloye	241	7 km <sup>2</sup>	34 h/km <sup>2</sup>	53.9%	3.7%	23 130 €/an	NC
Juvigny-sur-Loison	239	16 km <sup>2</sup>	15 h/km <sup>2</sup>	45.2%	0.8%	21 170 €/an	851 €/m <sup>2</sup>
Flassigny	43	6 km <sup>2</sup>	7 h/km <sup>2</sup>	46.5%	14%	NC	NC
Bazeilles-sur-Othain	107	7 km <sup>2</sup>	15 h/km <sup>2</sup>	46.7%	4.7%	NC	NC
Othe	37	3 km <sup>2</sup>	12 h/km <sup>2</sup>	40.5%	0%	NC	NC
Louppy-sur-Loison	124	14 km <sup>2</sup>	9 h/km <sup>2</sup>	45.2%	4.8%	22 580 €/an	1 319 €/m <sup>2</sup>
Remoiville	128	9 km <sup>2</sup>	14 h/km <sup>2</sup>	49.2%	3.1%	23 960 €/an	NC
Velosnes	140	4 km <sup>2</sup>	35 h/km <sup>2</sup>	56.4%	5.7%	27 490 €/an	NC
Vigneul-sous-Montmédy	86	4 km <sup>2</sup>	22 h/km <sup>2</sup>	36%	5.8%	NC	NC
Jametz	239	17 km <sup>2</sup>	14 h/km <sup>2</sup>	53.6%	7.9%	21 260 €/an	680 €/m <sup>2</sup>
Thonne-les-Près	125	5 km <sup>2</sup>	25 h/km <sup>2</sup>	40.8%	2.4%	23 040 €/an	NC
Verneuil-Grand	198	6 km <sup>2</sup>	33 h/km <sup>2</sup>	53.5%	2.5%	27 450 €/an	NC
Marville	522	19 km <sup>2</sup>	27 h/km <sup>2</sup>	47.1%	8.8%	21 170 €/an	980 €/m <sup>2</sup>

bien-dans-ma-ville.fr



# **Vous aimez votre ville ? Notez-la !**

Et faites-nous part de vos remarques constructives



Avec

**BIEN** dans ma **VILLE** 