



Version web

Ville de Inxent

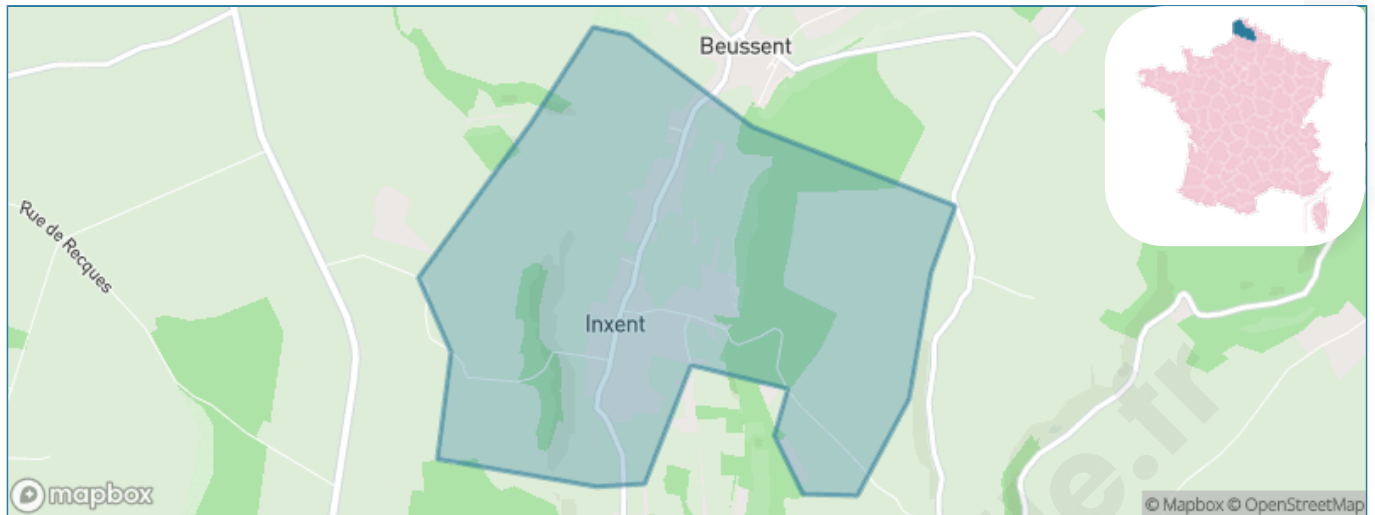
Présenté par

BIEN dans
ma **VILLE** 

Sommaire

Situation géographique	3
Statistiques sur la population	4
Evolution du nombre d'habitants	4
Tranche d'âge	5
0-14 ans	5
15-29 ans	5
30-44 ans	5
45-59 ans	5
60-74 ans	5
75-89 ans	5
90 ans et +	5
Activité professionnelle	5
Agriculteurs	5
Artisans, Commerçants	5
Cadres et sup.	5
Professions intermédiaires	5
Employé	5
Ouvrier	5
Retraité	5
Autres	5
Niveau de diplôme	6
Sans diplôme ou CEP	6
Brevet, BEPC, DNB	6
CAP-BEP ou équivalent	6
BAC ou équivalent	6
BAC+2	6
BAC+3 ou +4	6
BAC+5 ou plus	6
Composition des ménages	6
Couple sans enfant	6
Couple avec enfant(s)	6
Famille monoparentale	6
Colocation / Autre	6
Personnes seules	6
Profils électoraux	7
Premier tour	7
Sécurité	9
Evolution du nombre d'infractions	9
Pour comparer	10
Services à la population	11
Commerce	11
Éducation	11
Villes autour de Inxent	12

Situation géographique



i Informations clés

- **Région** : Hauts-de-France
- **Département** : Pas-de-Calais
- **Code postal** : 62170
- **Superficie** : 3 km²



Statistiques sur la population



Nombre d'habitants

157



Age moyen

50 ans



Pop active

41.4%



Taux chômage

5.6%



Pop densité

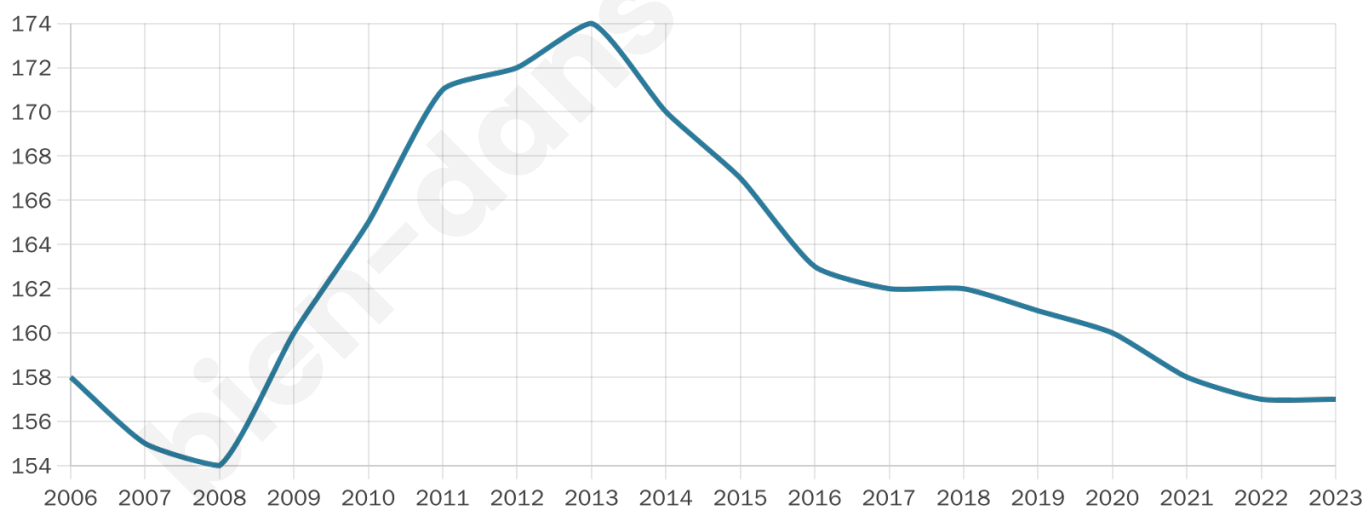
52 h/km²



Revenu moyen

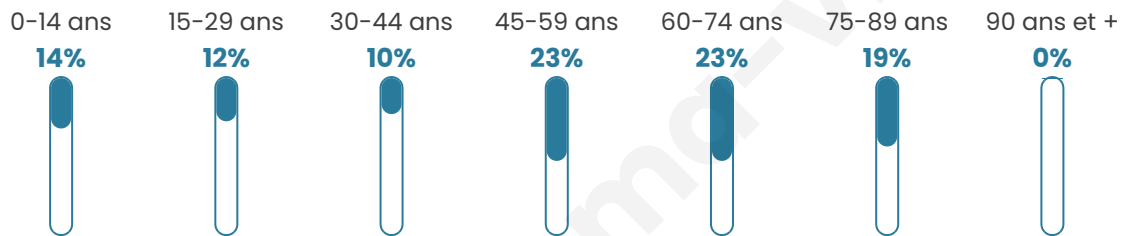
23 720 €/an

Evolution du nombre d'habitants

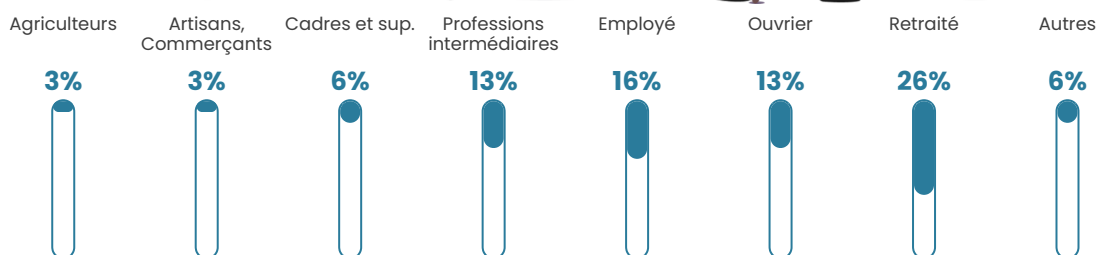


Sources : Institut national de la statistique et des études économiques (insee) selon Les dernières parutions officielles de 2024 portant sur les années 2020, 2021 et 2022.


Tranche d'âge



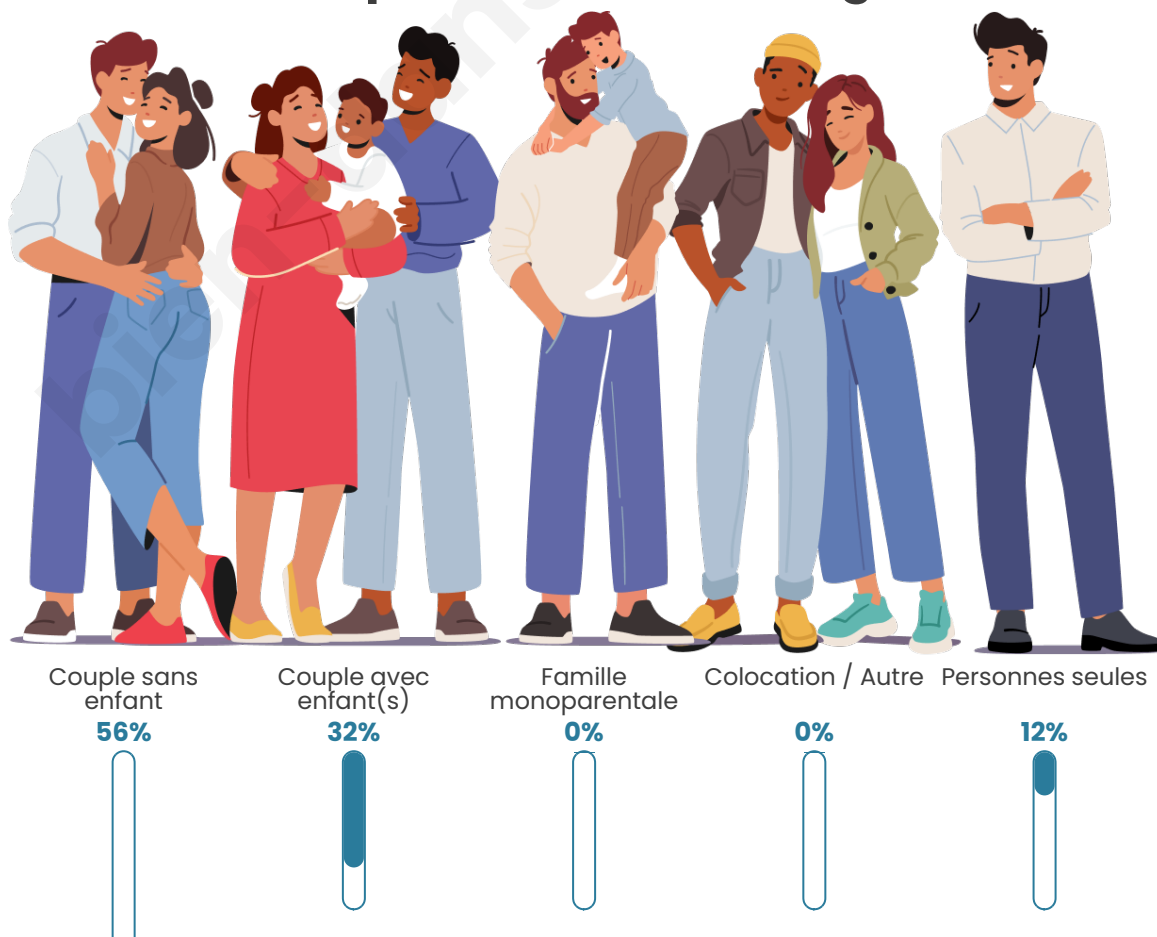
Activité professionnelle



Niveau de diplôme















Composition des ménages





Profils électoraux

Premier tour

	Emmanuel MACRON	34.00 %
	Marine LE PEN	26.00 %
	Jean-Luc MÉLENCHON	10.00 %
	Valérie PÉCRESSÉ	7.00 %
	Éric ZEMMOUR	6.00 %
	Yannick JADOT	4.00 %
	Fabien ROUSSEL	3.00 %
	Anne HIDALGO	3.00 %
	Nicolas DUPONT- AIGNAN	3.00 %
	Philippe POUTOU	2.00 %
	Nathalie ARTHAUD	1.00 %
	Jean LASSALLE	1.00 %

138 inscrits

Participation : 73.91%
Votes blancs : 1.96%
Votes nuls : 0.00%

Second tour



Emmanuel
MACRON

54,84 %



Marine LE PEN

45,16 %

138 inscrits

Participation : 73.19%
Votes blancs : 5.94%
Votes nuls : 1.98%

bien-dans-ma-ville.fr

Sécurité



Agressions physiques / sexuelles

0



Cambriolages

0



Vols / dégradations

0



Stupéfiants

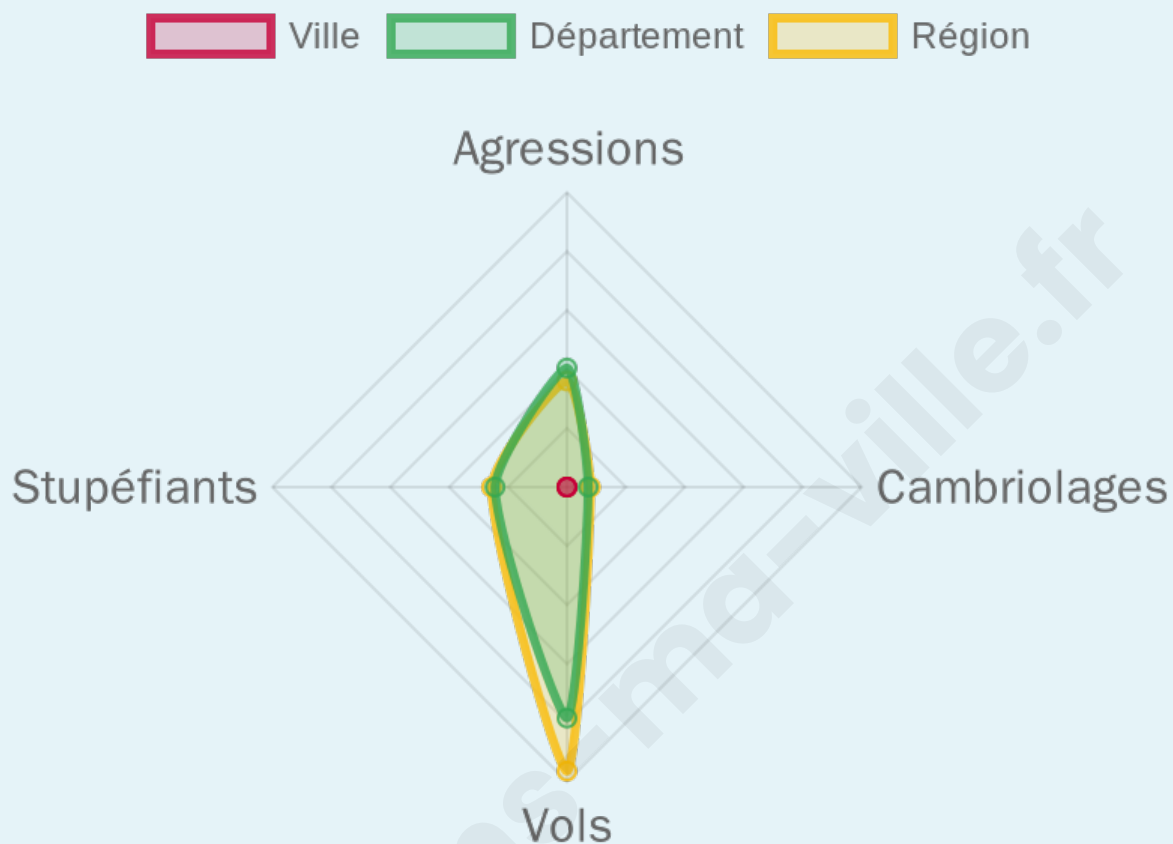
0

Evolution du nombre d'infractions



Pour comparer

(en proportion du nombre d'habitants)



Sources : Bases statistiques communale, départementale et régionale de la délinquance enregistrée par la police et la gendarmerie nationales selon les dernières parutions officielles de 2025 portant sur l'année 2024 ([data.gouv](https://data.gouv.fr)).

Agressions physiques / sexuelles : Violences sexuelles, coups et blessures volontaires intrafamiliaux, coups et blessures volontaires, autres coups, blessures volontaires et vols violents sans arme.

Cambriolages : Cambriolages de logements.

Vols : Vols avec armes, vols d'accessoires sur véhicules, vols dans les véhicules, vols de véhicules, vols sans violence contre des personnes, destructions, dégradations volontaires et escroqueries.

Stupéfiants : Trafic de stupéfiants dont (AFD) et usage de stupéfiants.

Services à la population



Commerce

Hypermarché	X Étaples 11km
Supermarché	X Attin 6km
Superette	X Neuville-sous-Montreuil 7km
Boulangerie	X Montcavrel 3km
Boucherie	X Neuville-sous-Montreuil 7km
Restaurant	1
Garage	X Montcavrel 2km
Station-service	X Attin 6km
Banque	X Montreuil 8km
La poste	X Montcavrel 3km
Coiffeur	X Beussent 2km
Tabac	X La Calotterie 8km
Bars / discothèque	X Enquin-sur-Baillons 6km
Bibliothèque	X Montreuil 8km
Cinéma	X Le Touquet-Paris-Plage 14km
Vétérinaire	X Frençq 7km



Santé

Pharmacie	X Frençq 7km
Hôpital	X Étaples 10km
Laboratoire d'analyses médicales	X Écuire 10km
Etablissement pour handicapé	X Attin 6km
EHPA	X Montreuil 8km
Médecin	X Frençq 6km
Dentiste	X Montreuil 8km
Chirurgien	X Cucq 12km
Dermatologue	X Montreuil 8km
Anesthésiste	X Le Touquet-Paris-Plage 14km
Gastro-entérologue	X Cucq 12km
Gynécologue	X Montreuil 8km
Cancérologue	X Saint-Martin-Boulogne 24km
Neurologue	X Étaples 10km
Ophthalmologue	X Montreuil 8km
ORL	X Le Touquet-Paris-Plage 14km
Cardiologue	X Cucq 11km
Pédiatre	X Montreuil 8km
Pneumologue	X Saint-Martin-Boulogne 23km
Psychologue	X Saint-Denoëux 11km
Radiologue	X Étaples 10km
Rhumatologue	X Cucq 11km
Sage-femme	X Neuville-sous-Montreuil 6km



Éducation

Crèche	X Cormont 4km
Ecole maternelle Public	X Recques-sur-Course 1km
Ecole maternelle Privé	X Amiens 79km
Ecole primaire Public	X Beussent 1km
Ecole primaire Privé	X Montreuil 8km
Collège Public	X Montreuil 9km
Collège Privé	X Montreuil 8km
Lycée Public	X Montreuil 8km
Lycée Privé	X Montreuil 8km

Sources : Base Sirene des entreprises et de leurs établissements selon les dernières parutions officielles de 2025 portant sur l'année 2024 ([data.gouv](#)). Liste, localisation et tarifs des professionnels de santé selon les dernières parutions officielles de 2025 portant sur l'année 2024 ([opendatasoft](#)) et FINESSE Extraction du Fichier des établissements selon les dernières parutions officielles de 2025 portant sur l'année 2024 ([data.gouv](#)). Adresse et géolocalisation des établissements d'enseignement du premier et second degrés selon les dernières parutions officielles de 2025 portant sur l'année 2024 ([data.education.gouv](#))

Villes autour de Inxent

Ville	Habitants	Superficie	Pop densité	Pop active	Taux chômage	Revenu moyen	Prix immobilier
Recques-sur-Course	266	4 km ²	67 h/km ²	44%	3.4%	24 880 €/an	1 678 €/m ²
Montcavrel	384	9 km ²	43 h/km ²	46.9%	5.5%	21 090 €/an	2 268 €/m ²
Bernieulles	162	5 km ²	32 h/km ²	50%	6.2%	24 020 €/an	1 741 €/m ²
Beussent	546	15 km ²	36 h/km ²	44.9%	4%	21 400 €/an	1 734 €/m ²
Alette	365	13 km ²	28 h/km ²	49.3%	5.2%	20 390 €/an	1 648 €/m ²
Maresville	93	2 km ²	47 h/km ²	43%	5.4%	NC	NC
Estréelles	342	3 km ²	114 h/km ²	50%	2.9%	24 480 €/an	2 012 €/m ²
Estrée	304	4 km ²	76 h/km ²	42.1%	3.3%	22 100 €/an	1 127 €/m ²
Bréxent-Énocq (1 avis)	634	7 km ²	91 h/km ²	46.8%	4.6%	22 930 €/an	1 836 €/m ²
Longvilliers	253	11 km ²	23 h/km ²	47.4%	3.6%	20 410 €/an	1 519 €/m ²
Cormont	309	9 km ²	34 h/km ²	47.2%	5.5%	22 230 €/an	1 135 €/m ²
Enquin-sur-Baillons	237	5 km ²	47 h/km ²	44.3%	4.2%	21 090 €/an	1 048 €/m ²
Parenty (1 avis)	559	12 km ²	47 h/km ²	46.2%	4.1%	21 620 €/an	1 337 €/m ²
Attin	885	6 km ²	148 h/km ²	46.8%	5.9%	21 890 €/an	1 839 €/m ²
Tubersent (1 avis)	578	6 km ²	96 h/km ²	47.4%	2.8%	23 360 €/an	1 603 €/m ²

bien-dans-ma-ville.fr



Vous aimez votre ville ? Notez-la !

Et faites-nous part de vos remarques constructives



Avec

BIEN dans ma **VILLE** 