



Version web

Ville de Innimond

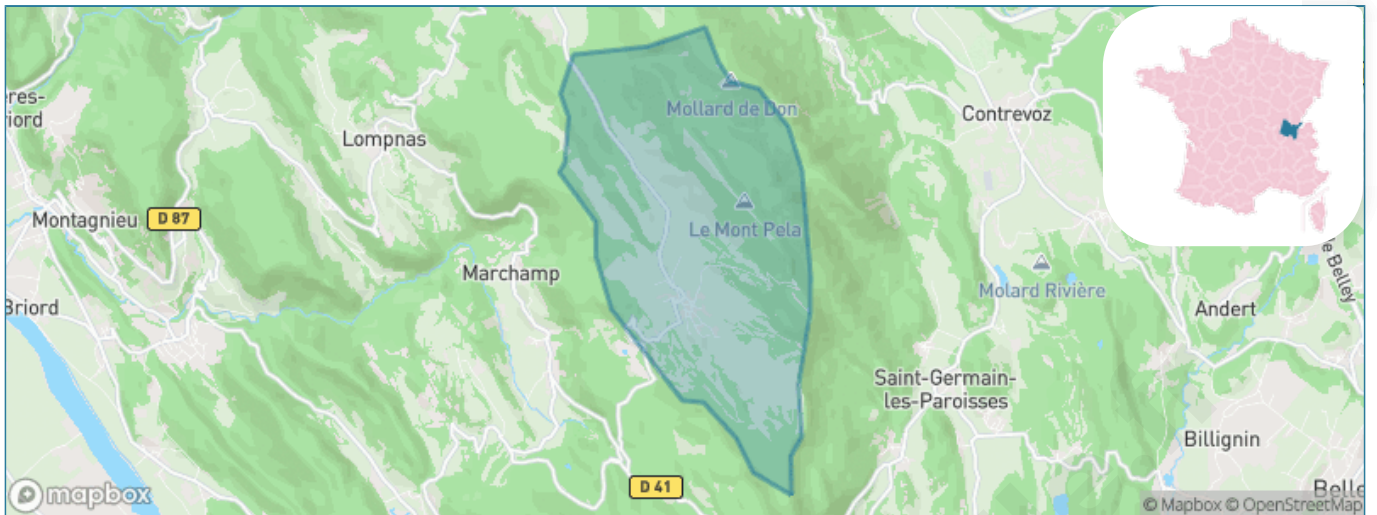
Présenté par

BIEN dans
ma **VILLE** 

Sommaire

Situation géographique	3
Statistiques sur la population	4
Evolution du nombre d'habitants	4
Tranche d'âge	5
0-14 ans	5
15-29 ans	5
30-44 ans	5
45-59 ans	5
60-74 ans	5
75-89 ans	5
90 ans et +	5
Activité professionnelle	5
Agriculteurs	5
Artisans, Commerçants	5
Cadres et sup.	5
Professions intermédiaires	5
Employé	5
Ouvrier	5
Retraité	5
Autres	5
Niveau de diplôme	6
Sans diplôme ou CEP	6
Brevet, BEPC, DNB	6
CAP-BEP ou équivalent	6
BAC ou équivalent	6
BAC+2	6
BAC+3 ou +4	6
BAC+5 ou plus	6
Composition des ménages	6
Couple sans enfant	6
Couple avec enfant(s)	6
Famille monoparentale	6
Colocation / Autre	6
Personnes seules	6
Profils électoraux	7
Premier tour	7
Sécurité	8
Evolution du nombre d'infractions	8
Pour comparer	9
Services à la population	10
Commerce	10
Éducation	10
Villes autour de Innimond	11

Situation géographique



i Informations clés

- **Région** : Auvergne-Rhône-Alpes
- **Département** : Ain
- **Code postal** : 01680
- **Superficie** : 13 km²



Statistiques sur la population



Nombre d'habitants

95



Age moyen

48 ans



Pop active

40%



Taux chômage

5.8%



Pop densité

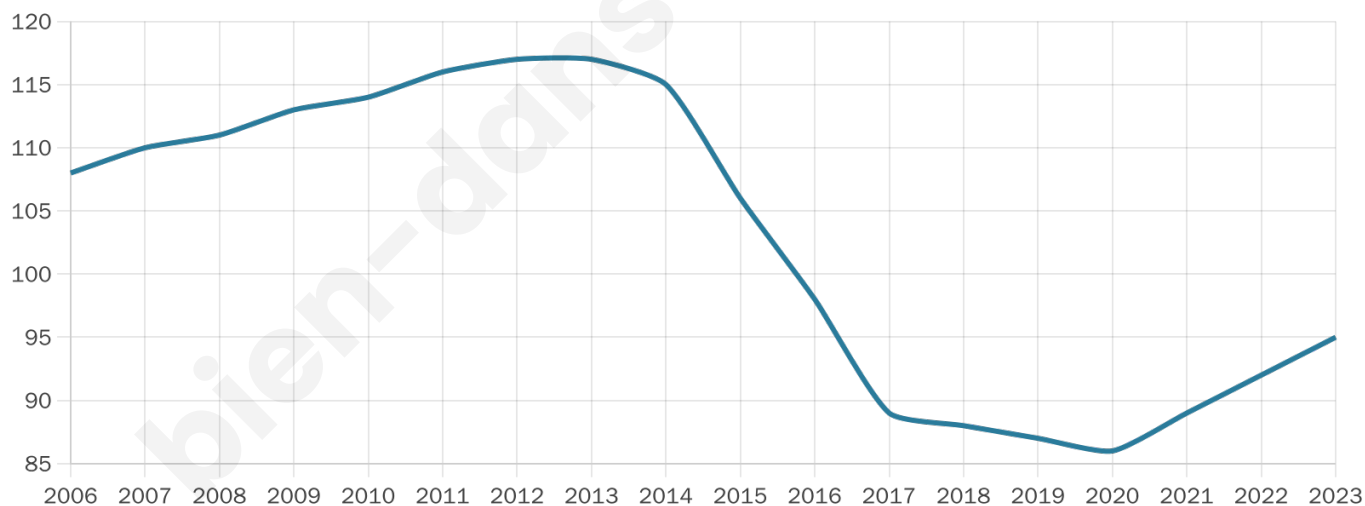
7 h/km²



Revenu moyen

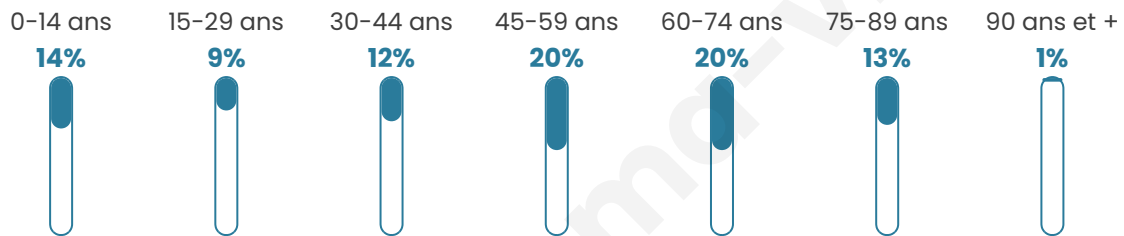
NC

Evolution du nombre d'habitants

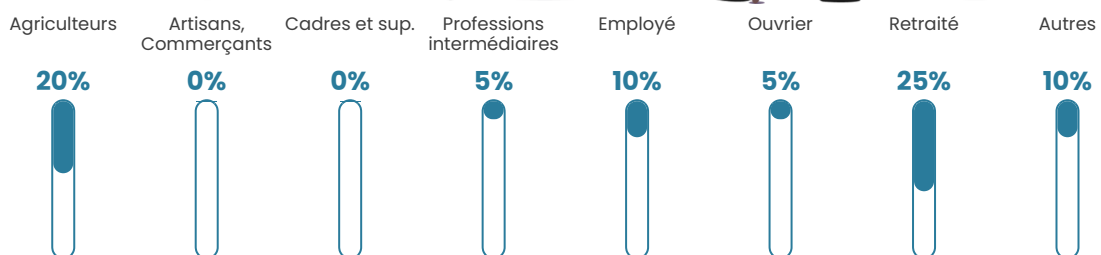


Sources : Institut national de la statistique et des études économiques (insee) selon Les dernières parutions officielles de 2024 portant sur les années 2020, 2021 et 2022.


Tranche d'âge




Activité professionnelle



Niveau de diplôme















Composition des ménages





Profils électoraux

Premier tour

	Marine LE PEN	25.56 %
	Emmanuel MACRON	22.22 %
	Jean-Luc MÉLENCHON	11.11 %
	Éric ZEMMOUR	10.00 %
	Jean LASSALLE	7.78 %
	Fabien ROUSSEL	5.56 %
	Anne HIDALGO	5.56 %
	Valérie PÉCRESSÉ	5.56 %
	Yannick JADOT	3.33 %
	Nicolas DUPONT-AIGNAN	2.22 %
	Nathalie ARTHAUD	1.11 %
	Philippe POUTOU	0.00 %

Second tour

	Emmanuel MACRON	48,72 %
	Marine LE PEN	51,28 %

112 inscrits

Participation : 78.57%

Votes blancs : 11.36%

Votes nuls : 0%

112 inscrits

Participation : 80.36%

Votes blancs : 0.00%

Votes nuls : 0.00%

Sécurité



Agressions physiques / sexuelles

0



Cambriolages

0



Vols / dégradations

0



Stupéfiants

0

Evolution du nombre d'infractions



Pour comparer

(en proportion du nombre d'habitants)



Sources : Bases statistiques communale, départementale et régionale de la délinquance enregistrée par la police et la gendarmerie nationales selon les dernières parutions officielles de 2025 portant sur l'année 2024 ([data.gouv](https://data.gouv.fr)).

Agressions physiques / sexuelles : Violences sexuelles, coups et blessures volontaires intrafamiliaux, coups et blessures volontaires, autres coups, blessures volontaires et vols violents sans arme.

Cambriolages : Cambriolages de logements.

Vols : Vols avec armes, vols d'accessoires sur véhicules, vols dans les véhicules, vols de véhicules, vols sans violence contre des personnes, destructions, dégradations volontaires et escroqueries.

Stupéfiants : Trafic de stupéfiants dont (AFD) et usage de stupéfiants.

Services à la population



Commerce

Hypermarché	X Arandon-Passins 11km
Supermarché	X Briord 9km
Superette	X Lhuis 5km
Boulangerie	X Lhuis 5km
Boucherie	X Belley 9km
Restaurant	X Contrevoz 5km
Garage	X Saint-Germain-les-Paroisses 4km
Station-service	X Briord 8km
Banque	X Belley 10km
La poste	X Montagnieu 8km
Coiffeur	X Lompnas 4km
Tabac	X Serrières-de-Briord 9km
Bars / discothèque	X Chazey-Bons 7km
Bibliothèque	X Creys-Mépieu 9km
Cinéma	X Belley 10km
Vétérinaire	X Briord 9km



Santé

Pharmacie	X Lhuis 5km
Hôpital	X Belley 9km
Laboratoire d'analyses médicales	X Belley 10km
Etablissement pour handicapé	X Belley 9km
EHPA	X Lhuis 5km
Médecin	X Lhuis 5km
Dentiste	X Virieu-le-Grand 10km
Chirurgien	X Belley 10km
Dermatologue	X Lagnieu 22km
Anesthésiste	X Plateau d'Hauteville 22km
Gastro-entérologue	X Plateau d'Hauteville 21km
Gynécologue	X Belley 10km
Cancérologue	X Challes-les-Eaux 41km
Neurologue	X Aix-les-Bains 29km
Ophthalmologue	X Belley 10km
ORL	X Aix-les-Bains 29km
Cardiologue	X Plateau d'Hauteville 21km
Pédiatre	X Belley 9km
Pneumologue	X Plateau d'Hauteville 21km
Psychologue	X Serrières-de-Briord 9km
Radiologue	X Belley 10km
Rhumatologue	X La Tour-du-Pin 26km
Sage-femme	X Belley 10km



Éducation

Crèche	X Briord 8km
Ecole maternelle Public	X Belley 10km
Ecole maternelle Privé	X Rumilly 31km
Ecole primaire Public	X Saint-Germain-les-Paroisses 4km
Ecole primaire Privé	X Belley 9km
Collège Public	X Briord 9km
Collège Privé	X Belley 9km
Lycée Public	X Belley 10km
Lycée Privé	X Belley 9km

Sources : Base Sirene des entreprises et de leurs établissements selon les dernières parutions officielles de 2025 portant sur l'année 2024 ([data.gouv](#)). Liste, localisation et tarifs des professionnels de santé selon les dernières parutions officielles de 2025 portant sur l'année 2024 ([opendatasoft](#)) et FINISS Extraction du Fichier des établissements selon les dernières parutions officielles de 2025 portant sur l'année 2024 ([data.gouv](#)). Adresse et géolocalisation des établissements d'enseignement du premier et second degrés selon les dernières parutions officielles de 2025 portant sur l'année 2024 ([data.education.gouv](#))

Villes autour de Innimond

Ville	Habitants	Superficie	Pop densité	Pop active	Taux chômage	Revenu moyen	Prix immobilier
Marchamp	137	13 km ²	11 h/km ²	48.2%	6.6%	24 140 €/an	2 304 €/m ²
Saint-Germain-les-Paroisses	422	16 km ²	26 h/km ²	39.8%	1.9%	23 210 €/an	1 286 €/m ²
Lompnas	171	12 km ²	14 h/km ²	47.4%	4.7%	22 500 €/an	1 402 €/m ²
Ambléon	115	5 km ²	23 h/km ²	44.3%	4.3%	24 210 €/an	1 155 €/m ²
Lhuis	886	24 km ²	37 h/km ²	41.2%	2.6%	24 130 €/an	1 771 €/m ²
Contrevoz	494	14 km ²	35 h/km ²	42.1%	4.7%	23 210 €/an	1 763 €/m ²
Rossillon	166	8 km ²	21 h/km ²	43.4%	7.2%	20 680 €/an	505 €/m ²
Ordonnaz	151	14 km ²	11 h/km ²	41.7%	2%	23 420 €/an	1 250 €/m ²
Conzieu	155	7 km ²	22 h/km ²	44.5%	4.5%	22 900 €/an	959 €/m ²
Andert-et-Condon	348	6 km ²	58 h/km ²	39.9%	4.3%	24 810 €/an	966 €/m ²
Seillonaz	134	9 km ²	15 h/km ²	44.8%	3%	22 970 €/an	1 438 €/m ²
Cheignieu-la-Balme	131	6 km ²	22 h/km ²	38.2%	6.9%	21 090 €/an	796 €/m ²
Colomieu	159	6 km ²	27 h/km ²	47.2%	5.7%	20 800 €/an	1 154 €/m ²
La Burbanche	98	10 km ²	10 h/km ²	37.8%	5.1%	NC	1 196 €/m ²
Armix	25	6 km ²	4 h/km ²	52%	16%	NC	NC

bien-dans-ma-ville.fr



Vous aimez votre ville ? Notez-la !

Et faites-nous part de vos remarques constructives



Avec

BIEN dans
ma **VILLE** 