Version web

Ville de Imbleville

Présenté par

BIEN dans ma VILLE

Sommaire

Situation géographique 3
Statistiques sur la population 4
Evolution du nombre d'habitants 4
Tranche d'âge 5
- ***0-14 ans*** 5
- ***15-29 ans*** 5
- ***30-44 ans*** 5
- ***45-59 ans*** 5
- ***60-74 ans*** 5
- ***75-89 ans*** 5
- ***90 ans et +*** 5

Activité professionnelle 5
- ***Agriculteurs*** 5
- ***Artisans, Commerçants*** 5
- ***Cadres et sup.*** 5
- ***Professions intermédiaires*** 5
- ***Employé*** 5
- ***Ouvrier*** 5
- ***Retraité*** 5
- ***Autres*** 5

Niveau de diplôme 6
- ***Sans diplôme ou CEP*** 6
- ***Brevet, BEPC, DNB*** 6
- ***CAP-BEP ou équivalent*** 6
- ***BAC ou équivalent*** 6
- ***BAC+2*** 6
- ***BAC+3 ou +4*** 6
- ***BAC+5 ou plus*** 6

Composition des ménages 6
- ***Couple sans enfant*** 6
- ***Couple avec enfant(s)*** 6
- ***Famille monoparentale*** 6
- ***Colocation / Autre*** 6
- ***Personnes seules*** 6

Profils électoraux 7
- ***Premier tour*** 7

Sécurité 8
- ***Evolution du nombre d'infractions*** 8
- ***Pour comparer*** 9

Services à la population 10
- ***Commerce*** 10
- ***Éducation*** 10
- ***Villes autour de Imbleville*** 11

Situation géographique

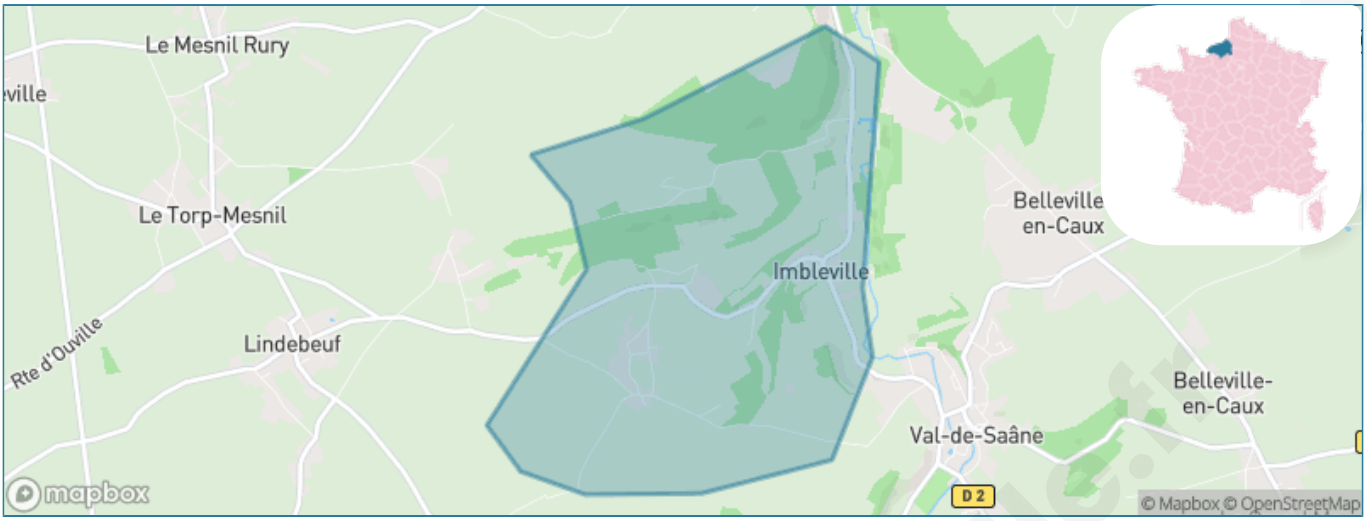

Informations clés

- **Région :** Normandie
- **Département :** Seine-Maritime
- **Code postal :** 76890
- **Superficie :** 5 km²

RÉGION NORMANDIE

SEINE-MARITIME - LE DÉPARTEMENT -

bien-dans-ma-ville.fr

Statistiques sur la population

Nombre d'habitants	Age moyen	Pop active
321	**43 ans**	**40.5%**

Taux chômage	Pop densité	Revenu moyen
3.6%	**64 h/km²**	**22 170 €/an**

Evolution du nombre d'habitants

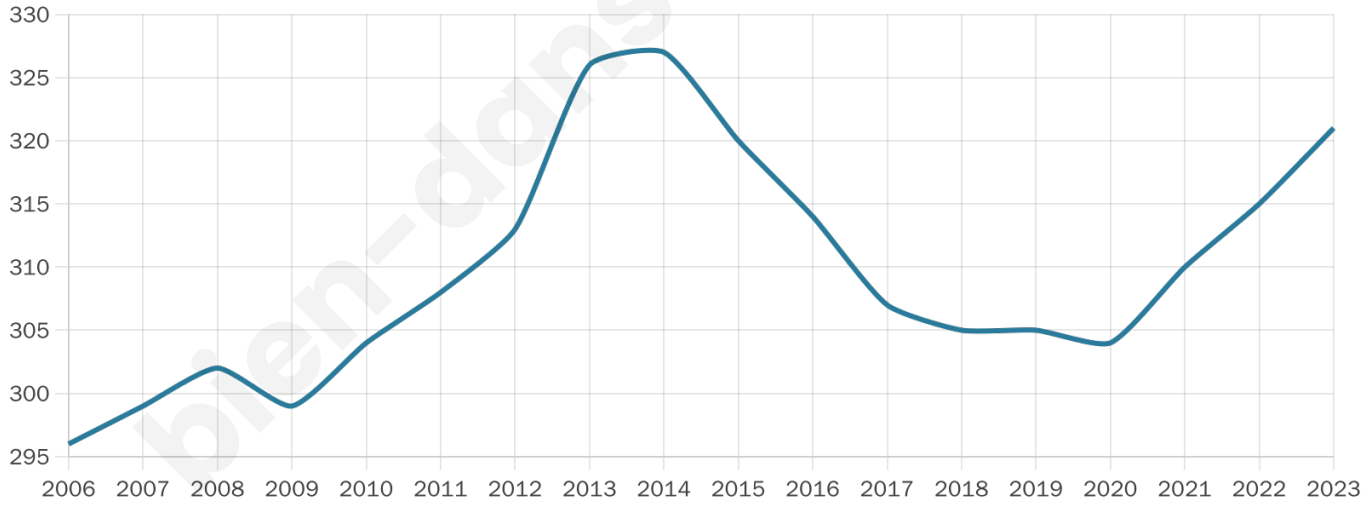

Sources : Institut national de la statistique et des études économiques (insee) selon Les dernières parutions officielles de 2024 portant sur les années 2020, 2021 et 2022.

bien-dans-ma-ville.fr

Tranche d'âge

0-14 ans	15-29 ans	30-44 ans	45-59 ans	60-74 ans	75-89 ans	90 ans et +
15%	11%	23%	18%	18%	8%	1%

Activité professionnelle

Agriculteurs	Artisans, Commerçants	Cadres et sup.	Professions intermédiaires	Employé	Ouvrier	Retraité	Autres
0%	3%	2%	9%	9%	11%	22%	20%

bien-dans-ma-ville.fr

Niveau de diplôme

Sans diplôme ou CEP	Brevet, BEPC, DNB	CAP-BEP ou équivalent	BAC ou équivalent	BAC+2	BAC+3 ou +4	BAC+5 ou plus
41%	5%	24%	18%	8%	2%	2%

Composition des ménages

Couple sans enfant	Couple avec enfant(s)	Famille monoparentale	Colocation / Autre	Personnes seules
44%	43%	3%	0%	11%

bienvenue-ma-ville.fr

Profils électoraux

Premier tour

	Marine LE PEN	39.29 %
	Emmanuel MACRON	22.96 %
	Jean-Luc MÉLENCHON	14.29 %
	Éric ZEMMOUR	5.10 %
	Yannick JADOT	4.59 %
	Nicolas DUPONT-AIGNAN	4.08 %
	Valérie PÉCRESSE	3.57 %
	Jean LASSALLE	2.55 %
	Fabien ROUSSEL	1.02 %
	Anne HIDALGO	1.02 %
	Philippe POUTOU	1.02 %
	Nathalie ARTHAUD	0.51 %

253 inscrits
Participation : 79.84%
Votes blancs : 1.98%
Votes nuls : 0.99%

Second tour

	Emmanuel MACRON	39,89 %
	Marine LE PEN	60,11 %

253 inscrits
Participation : 78.66%
Votes blancs : 7.04%
Votes nuls : 1.01%

bien-dans-ma-ville.fr

Sécurité

Agressions physiques / sexuelles

0

Cambriolages

0

Vols / dégradations

0

Stupéfiants

0

Evolution du nombre d'infractions

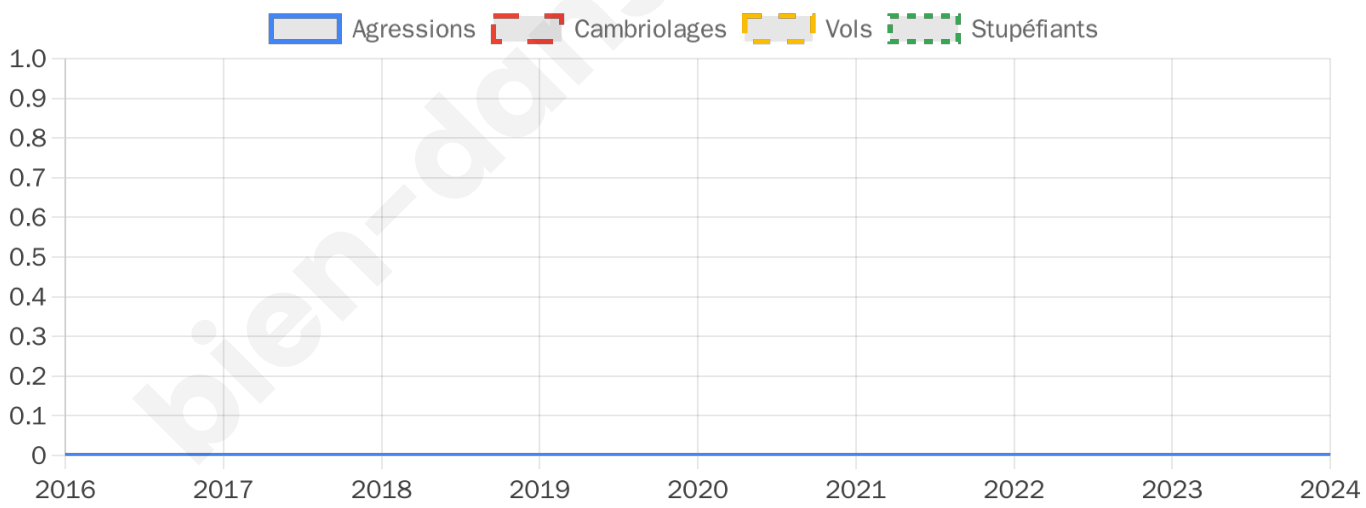

bien-dans-ma-

Pour comparer

(en proportion du nombre d'habitants)

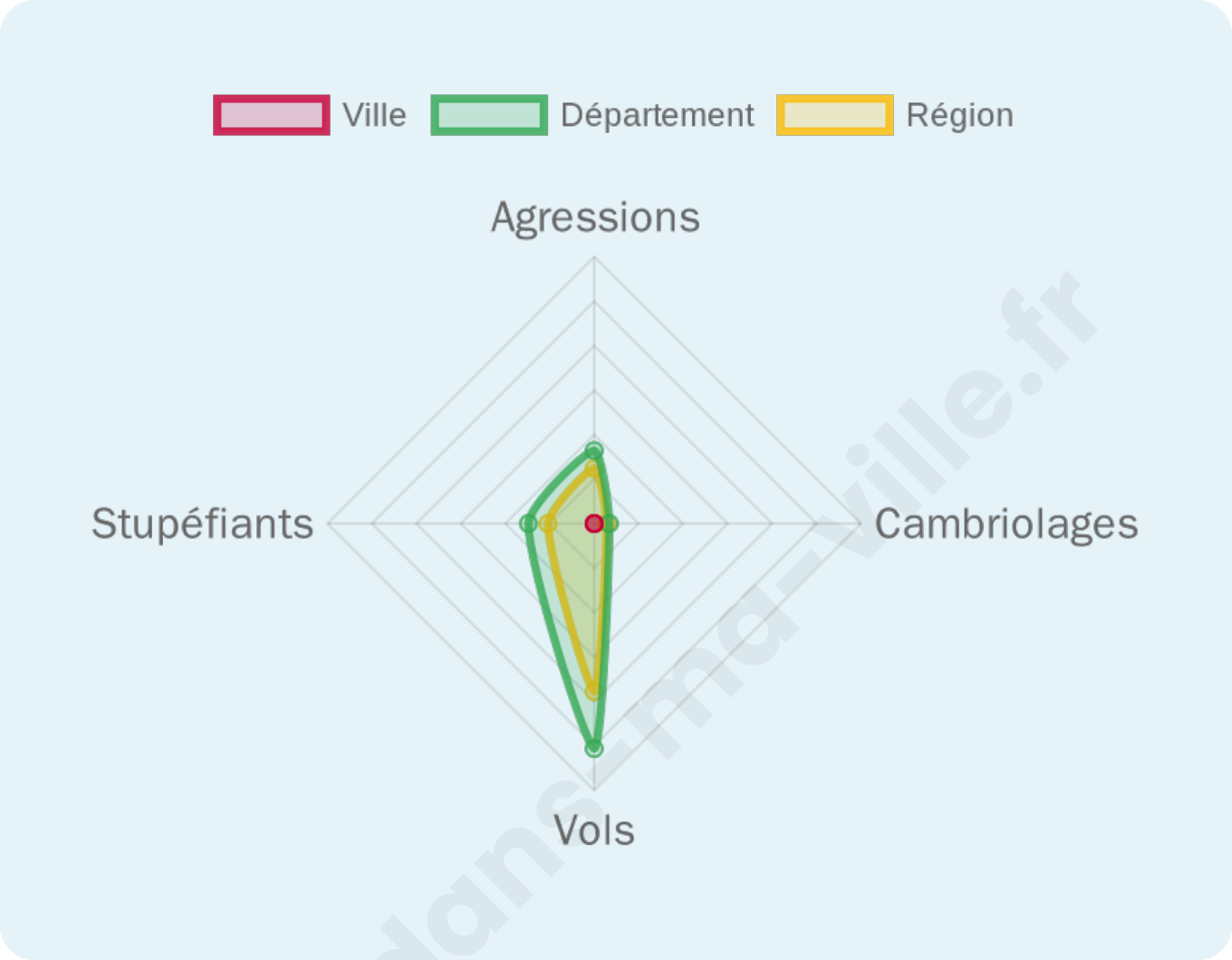

Sources : Bases statistiques communale, départementale et régionale de la délinquance enregistrée par la police et la gendarmerie nationales selon les dernières parutions officielles de 2025 portant sur l'année 2024 (data.gouv).
Agressions physiques / sexuelles : Violences sexuelles, coups et blessures volontaires intrafamiliaux, coups et blessures volontaires, autres coups, blessures volontaires et vols violents sans arme.
Cambriolages : Cambriolages de logements.
Vols : Vols avec armes, vols d'accessoires sur véhicules, vols dans les véhicules, vols de véhicules, vols sans violence contre des personnes, destructions, dégradations volontaires et escroqueries.
Stupéfiants : Trafic de stupéfiants dont (AFD) et usage de stupéfiants.

bien-dans-ma-ville.fr

Services à la population

Commerce

Hypermarché	X Sainte-Marie-des-Champs 16km
Supermarché	X Yerville 7km
Superêtte	X Val-de-Saâne 2km
Boulangerie	X Val-de-Saâne 2km
Boucherie	X Val-de-Saâne 2km
Restaurant	X Saint-Pierre-Bénouville 3km
Garage	X Val-de-Saâne 1km
Station-service	X Yerville 7km
Banque	X Yerville 6km
La poste	X Belleville-en-Caux 4km
Coiffeur	X Val-de-Saâne 1km
Tabac	X Luneray 13km
Bars / discothèque	1
Bibliothèque	X Tôtes 8km
Cinéma	X Greuville 11km
Vétérinaire	X Yerville 8km

Éducation

Crêche	X Val-de-Saâne 2km
Ecole maternelle Public	X Val-de-Saâne 2km
Ecole maternelle Privé	X Le Havre 65km
Ecole primaire Public	X Val-de-Saâne 2km
Ecole primaire Privé	X Bacqueville-en-Caux 8km
Collège Public	X Yerville 7km
Collège Privé	X Yvetot 18km
Lycée Public	X Offranville 16km
Lycée Privé	X Yvetot 17km

Santé

Pharmacie	X Val-de-Saâne 2km
Hôpital	X Dieppe 23km
Laboratoire d'analyses médicales	X Pavilly 16km
Etablissement pour handicapé	1
EHPA	X Val-de-Saâne 2km
Médecin	X Val-de-Saâne 2km
Dentiste	X Val-de-Saâne 2km
Chirurgien	X Yvetot 18km
Dermatologue	X Barentin 20km
Anesthésiste	X Yvetot 18km
Gastro-entérologue	X Yvetot 18km
Gynécologue	X Saint-Crespin 14km
Cancérologue	X Rouen 34km
Neurologue	X Saint-Aubin-sur-Scie 22km
Ophtalmologue	X Sainte-Marie-des-Champs 16km
ORL	X Yvetot 18km
Cardiologue	X Yvetot 18km
Pédiatre	X Yvetot 18km
Pneumologue	X Saint-Aubin-sur-Scie 22km
Psychologue	X Yvetot 18km
Radiologue	X Barentin 20km
Rhumatologue	X Yvetot 18km
Sage-femme	X Val-de-Scie 10km

Sources : Base Sirene des entreprises et de leurs établissements selon les dernières parutions officielles de 2025 portant sur l'année 2024 (data.gouv). Liste, localisation et tarifs des professionnels de santé selon les dernières parutions officielles de 2025 portant sur l'année 2024 (opendatasoft) et FINESS Extraction du Fichier des établissements selon les dernières parutions officielles de 2025 portant sur l'année 2024 (data.gouv). Adresse et géolocalisation des établissements d'enseignement du premier et second degrés selon les dernières parutions officielles de 2025 portant sur l'année 2024 (data.education.gouv)

Villes autour de Imbleville

Ville	Habitants	Superficie	Pop densité	Pop active	Taux chômage	Revenu moyen	Prix immobilier
Val-de-Saâne	1 454	13 km²	112 h/km²	46.2%	3.3%	22 650 €/an	1 673 €/m²
Belleville-en-Caux	738	4 km²	185 h/km²	54.2%	5.1%	24 010 €/an	1 674 €/m²
Lindebeuf	386	4 km²	97 h/km²	52.1%	3.4%	23 860 €/an	1 723 €/m²
Le Torp-Mesnil	451	5 km²	90 h/km²	49.9%	3.3%	22 370 €/an	1 838 €/m²
La Fontelaye	27	4 km²	7 h/km²	48.1%	3.7%	NC	1 368 €/m²
Saint-Pierre-Bénouville	353	8 km²	44 h/km²	55.2%	4%	21 850 €/an	1 342 €/m²
Lestanville	90	1 km²	90 h/km²	51.1%	4.4%	NC	850 €/m²
Auzouville-sur-Saâne	144	3 km²	48 h/km²	41.7%	6.9%	19 860 €/an	1 465 €/m²
Vibeuf	624	8 km²	78 h/km²	49%	3%	23 640 €/an	1 734 €/m²
Boudeville	217	4 km²	54 h/km²	45.6%	2.3%	22 640 €/an	1 700 €/m²
Calleville-les-Deux-Églises	328	5 km²	66 h/km²	46%	2.7%	22 320 €/an	1 726 €/m²
Bourdainville	479	5 km²	96 h/km²	53.7%	5.4%	23 480 €/an	1 488 €/m²
Saint-Ouen-le-Mauger	282	6 km²	47 h/km²	50.4%	2.8%	22 160 €/an	1 516 €/m²
Saâne-Saint-Just	134	6 km²	22 h/km²	59.7%	5.2%	27 290 €/an	1 674 €/m²
Beauval-en-Caux	464	15 km²	31 h/km²	50.6%	3.9%	25 500 €/an	1 948 €/m²

bien-dans-ma-ville.fr

bien-dans-ma-ville.fr

Vous aimez votre ville ? Notez-la !

Et faites-nous part de vos remarques constructives

Avec

BIEN dans ma VILLE