



Version web

# Ville de Illiers-l'Évêque

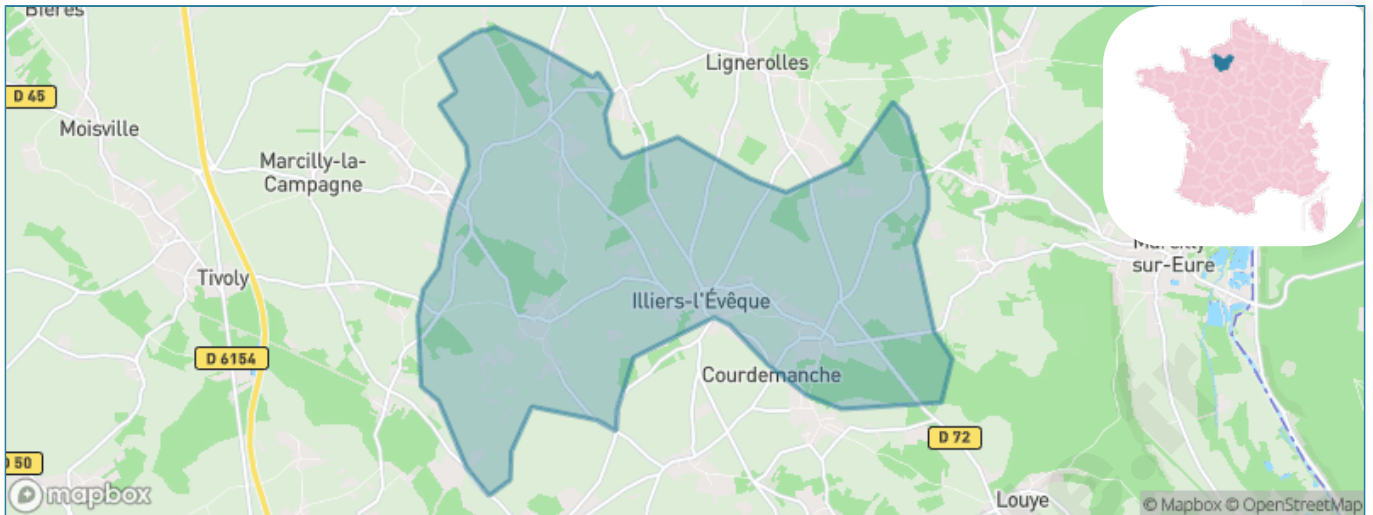
Présenté par

**BIEN** dans  
ma **VILLE** 

# Sommaire

Situation géographique .....	3
Statistiques sur la population .....	4
Evolution du nombre d'habitants .....	4
Tranche d'âge .....	5
0-14 ans .....	5
15-29 ans .....	5
30-44 ans .....	5
45-59 ans .....	5
60-74 ans .....	5
75-89 ans .....	5
90 ans et + .....	5
Activité professionnelle .....	5
Agriculteurs .....	5
Artisans, Commerçants .....	5
Cadres et sup. ....	5
Professions intermédiaires .....	5
Employé .....	5
Ouvrier .....	5
Retraité .....	5
Autres .....	5
Niveau de diplôme .....	6
Sans diplôme ou CEP .....	6
Brevet, BEPC, DNB .....	6
CAP-BEP ou équivalent .....	6
BAC ou équivalent .....	6
BAC+2 .....	6
BAC+3 ou +4 .....	6
BAC+5 ou plus .....	6
Composition des ménages .....	6
Couple sans enfant .....	6
Couple avec enfant(s) .....	6
Famille monoparentale .....	6
Colocation / Autre .....	6
Personnes seules .....	6
Profil électoraux .....	7
Premier tour .....	7
Sécurité .....	8
Evolution du nombre d'infractions .....	8
Pour comparer .....	9
Services à la population .....	10
Commerce .....	10
Éducation .....	10
Villes autour de Illiers-l'Évêque .....	11
Avis sur la ville de Illiers-l'Évêque .....	12
Moyenne par critère .....	12
Villes autour de Illiers-l'Évêque .....	12
Répartition des avis par note .....	12
Répartition des avis par note .....	12

# Situation géographique



## i Informations clés

- **Région** : Normandie
- **Département** : Eure
- **Code postal** : 27770
- **Superficie** : 20 km<sup>2</sup>



# Statistiques sur la population



Nombre d'habitants

**1 014**



Age moyen

**42 ans**



Pop active

**42.8%**



Taux chômage

**5.3%**



Pop densité

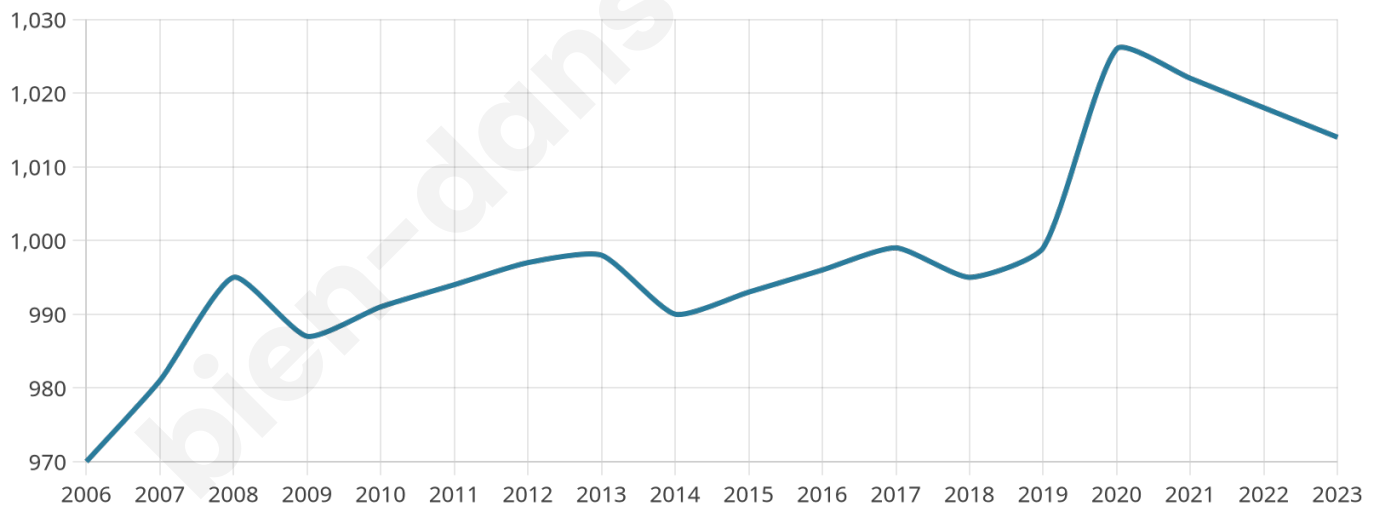
**51 h/km<sup>2</sup>**



Revenu moyen

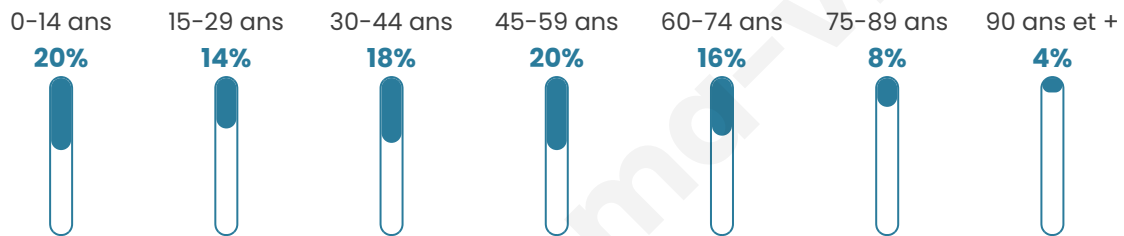
**25 010 €/an**

## Evolution du nombre d'habitants

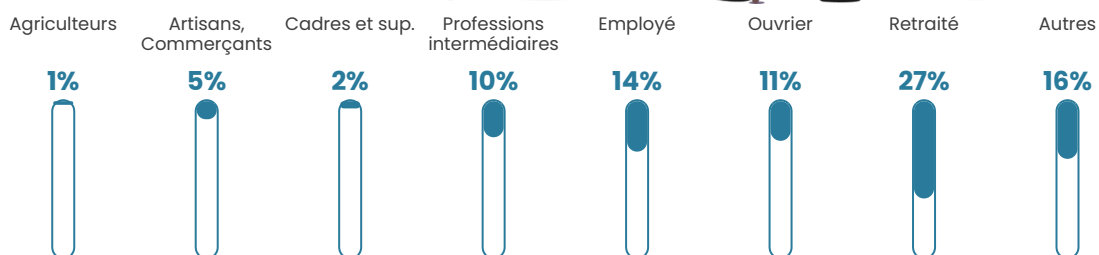


Sources : Institut national de la statistique et des études économiques (insee) selon Les dernières parutions officielles de 2024 portant sur les années 2020, 2021 et 2022.


## Tranche d'âge




## Activité professionnelle



## Niveau de diplôme



## Composition des ménages



# Profils électoraux

## Premier tour

	Marine LE PEN	35.04 %
	Emmanuel MACRON	23.62 %
	Jean-Luc MÉLENCHON	12.40 %
	Éric ZEMMOUR	12.01 %
	Valérie PÉCRESE	6.10 %
	Jean LASSALLE	2.95 %
	Yannick JADOT	2.36 %
	Fabien ROUSSEL	1.77 %
	Nicolas DUPONT-AIGNAN	1.77 %
	Philippe POUTOU	1.38 %
	Nathalie ARTHAUD	0.39 %
	Anne HIDALGO	0.20 %



### 729 inscrits

Participation : 71.06%

Votes blancs : 1.74%

Votes nuls : 0.19%

## Second tour

	Emmanuel MACRON	43,65 %
	Marine LE PEN	56,35 %

### 729 inscrits

Participation : 73.39%

Votes blancs : 5.05%

Votes nuls : 0.75%

# Sécurité



Agressions physiques / sexuelles

0



Cambriolages

0



Vols / dégradations

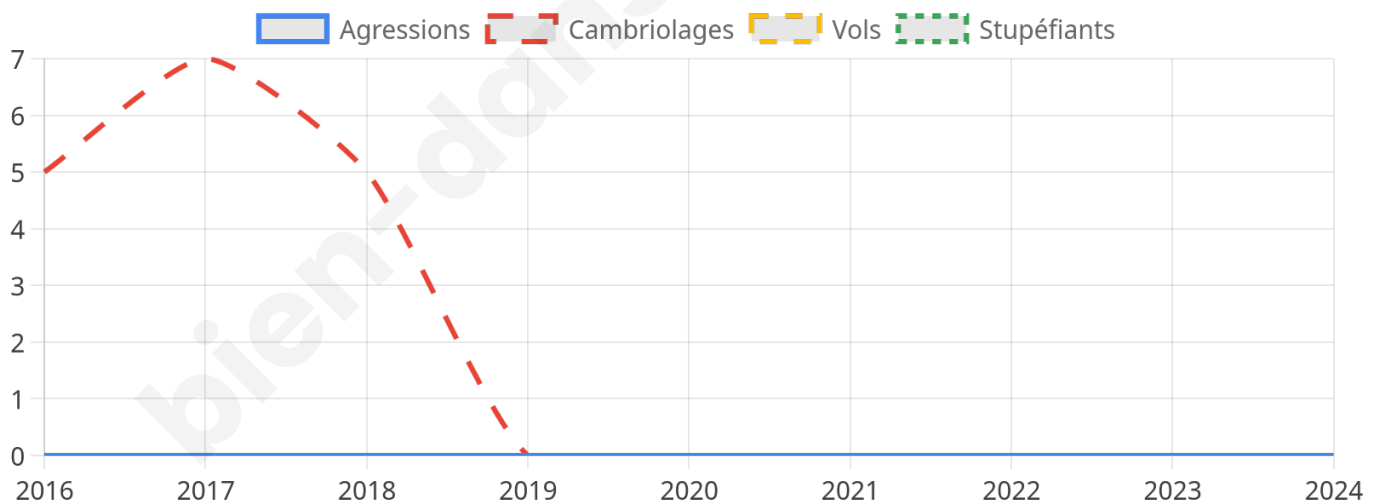
0



Stupéfiants

0

## Evolution du nombre d'infractions



## Pour comparer

(en proportion du nombre d'habitants)

■ Ville ■ Département ■ Région



Sources : Bases statistiques communale, départementale et régionale de la délinquance enregistrée par la police et la gendarmerie nationales selon les dernières parutions officielles de 2025 portant sur l'année 2024 ([data.gouv](https://data.gouv.fr)).

Agressions physiques / sexuelles : Violences sexuelles, coups et blessures volontaires intrafamiliaux, coups et blessures volontaires, autres coups, blessures volontaires et vols violents sans arme.

Cambriolages : Cambriolages de logements.

Vols : Vols avec armes, vols d'accessoires sur véhicules, vols dans les véhicules, vols de véhicules, vols sans violence contre des personnes, destructions, dégradations volontaires et escroqueries.

Stupéfiants : Trafic de stupéfiants dont (AFD) et usage de stupéfiants.

# Services à la population



## Commerce

Hypermarché	X <a href="#">Saint-Lubin-des-Joncherets</a> 8km
Supermarché	X <a href="#">La Madeleine-de-Nonancourt</a> 6km
Superette	1
Boulangerie	2
Boucherie	1
Restaurant	2
Garage	1
Station-service	X <a href="#">Vert-en-Drouais</a> 6km
Banque	X <a href="#">Saint-Rémy-sur-Avre</a> 6km
La poste	X <a href="#">Mesnil-sur-l'Estrée</a> 6km
Coiffeur	1
Tabac	X <a href="#">Saint-Rémy-sur-Avre</a> 6km
Bars / discothèque	X <a href="#">Mesnil-sur-l'Estrée</a> 5km
Bibliothèque	X <a href="#">Vernouillet</a> 11km
Cinéma	X <a href="#">Dreux</a> 11km
Vétérinaire	X <a href="#">La Madeleine-de-Nonancourt</a> 6km



## Santé

Pharmacie	X <a href="#">Marcilly-sur-Eure</a> 6km
Hôpital	X <a href="#">Dreux</a> 12km
Laboratoire d'analyses médicales	X <a href="#">Saint-Lubin-des-Joncherets</a> 7km
Etablissement pour handicapé	X <a href="#">Nonancourt</a> 7km
EHPA	1
Médecin	X <a href="#">Marcilly-sur-Eure</a> 6km
Dentiste	X <a href="#">La Madeleine-de-Nonancourt</a> 6km
Chirurgien	X <a href="#">Dreux</a> 13km
Dermatologue	X <a href="#">Dreux</a> 13km
Anesthésiste	X <a href="#">Évreux</a> 24km
Gastro-entérologue	X <a href="#">Cherisy</a> 14km
Gynécologue	X <a href="#">Dreux</a> 12km
Cancérologue	X <a href="#">Mainvilliers</a> 43km
Neurologue	X <a href="#">Dreux</a> 11km
Ophtalmologue	X <a href="#">Dreux</a> 12km
ORL	X <a href="#">Dreux</a> 12km
Cardiologue	X <a href="#">Dreux</a> 12km
Pédiatre	X <a href="#">Dreux</a> 12km
Pneumologue	X <a href="#">Dreux</a> 13km
Psychologue	X <a href="#">Dreux</a> 10km
Radiologue	X <a href="#">Dreux</a> 12km
Rhumatologue	X <a href="#">Dreux</a> 13km
Sage-femme	X <a href="#">Dreux</a> 11km



## Éducation

Crèche	X <a href="#">Mesnil-sur-l'Estrée</a> 5km
Ecole maternelle Public	X <a href="#">Saint-Lubin-des-Joncherets</a> 8km
Ecole maternelle Privé	X <a href="#">Pontgouin</a> 38km
Ecole primaire Public	1
Ecole primaire Privé	X <a href="#">Dreux</a> 12km
Collège Public	X <a href="#">Nonancourt</a> 7km
Collège Privé	X <a href="#">Dreux</a> 12km
Lycée Public	X <a href="#">Dreux</a> 11km
Lycée Privé	X <a href="#">Dreux</a> 12km

Sources : Base Sirene des entreprises et de leurs établissements selon les dernières parutions officielles de 2025 portant sur l'année 2024 ([data.gouv](#)). Liste, localisation et tarifs des professionnels de santé selon les dernières parutions officielles de 2025 portant sur l'année 2024 ([opendatasoft](#)) et FINISS Extraction du Fichier des établissements selon les dernières parutions officielles de 2025 portant sur l'année 2024 ([data.gouv](#)). Adresse et géolocalisation des établissements d'enseignement du premier et second degrés selon les dernières parutions officielles de 2025 portant sur l'année 2024 ([data.education.gouv](#))

## Villes autour de Illiers-l'Évêque

Ville	Habitants	Superficie	Pop densité	Pop active	Taux chômage	Revenu moyen	Prix immobilier
Courdemanche	590	9 km <sup>2</sup>	66 h/km <sup>2</sup>	48.6%	3.1%	25 540 €/an	1 521 €/m <sup>2</sup>
Lignerolles	362	6 km <sup>2</sup>	60 h/km <sup>2</sup>	51.1%	3.3%	22 780 €/an	1 883 €/m <sup>2</sup>
Marcilly-la-Campagne (2 avis)	1 118	19 km <sup>2</sup>	59 h/km <sup>2</sup>	50.9%	3.8%	24 130 €/an	1 382 €/m <sup>2</sup>
Louye	210	5 km <sup>2</sup>	42 h/km <sup>2</sup>	53.3%	5.2%	25 670 €/an	1 260 €/m <sup>2</sup>
Saint-Laurent-des-Bois	243	3 km <sup>2</sup>	81 h/km <sup>2</sup>	49.4%	5.3%	24 350 €/an	1 884 €/m <sup>2</sup>
Saint-Germain-sur-Avre (1 avis)	1 195	5 km <sup>2</sup>	239 h/km <sup>2</sup>	48%	3.9%	24 870 €/an	1 618 €/m <sup>2</sup>
Coudres	536	15 km <sup>2</sup>	36 h/km <sup>2</sup>	50.9%	3.5%	23 910 €/an	1 557 €/m <sup>2</sup>
Saint-Rémy-sur-Avre (4 avis)	4 058	13 km <sup>2</sup>	312 h/km <sup>2</sup>	46.8%	7%	21 610 €/an	1 633 €/m <sup>2</sup>
Champigny-la-Futelaye	271	16 km <sup>2</sup>	17 h/km <sup>2</sup>	48.3%	5.2%	24 290 €/an	2 215 €/m <sup>2</sup>
Vert-en-Drouais	1 123	9 km <sup>2</sup>	125 h/km <sup>2</sup>	48.2%	3.9%	25 030 €/an	1 950 €/m <sup>2</sup>
Mesnil-sur-l'Estrée	942	5 km <sup>2</sup>	188 h/km <sup>2</sup>	45.9%	3.5%	24 750 €/an	1 313 €/m <sup>2</sup>
Marcilly-sur-Eure (1 avis)	1 607	15 km <sup>2</sup>	107 h/km <sup>2</sup>	46.7%	4.8%	25 340 €/an	2 232 €/m <sup>2</sup>
Saint-Lubin-des-Joncherets (5 avis)	4 116	14 km <sup>2</sup>	294 h/km <sup>2</sup>	42.2%	6.7%	21 300 €/an	1 497 €/m <sup>2</sup>
La Madeleine-de-Nonancourt (2 avis)	1 150	22 km <sup>2</sup>	52 h/km <sup>2</sup>	43.1%	4.8%	24 240 €/an	1 564 €/m <sup>2</sup>
Nonancourt (5 avis)	2 321	7 km <sup>2</sup>	332 h/km <sup>2</sup>	44.3%	8.3%	20 450 €/an	1 885 €/m <sup>2</sup>

# Avis sur la ville de Illiers-l'Évêque



## Moyenne par critère



## Villes autour de Illiers-l'Évêque

Ville	Note globale	Sécurité	Éducation	Sport Loisir	Environnement	Vie pratique
Courdemanche	-	-	-	-	-	-
Lignerolles	-	-	-	-	-	-
Marcilly-la-Campagne (2 avis)	2.2	3.0	2.0	1.0	4.0	1.0
Louye	-	-	-	-	-	-
Saint-Laurent-des-Bois	-	-	-	-	-	-
Saint-Germain-sur-Avre (1 avis)	3.4	5.0	4.0	2.0	5.0	1.0
Coudres	-	-	-	-	-	-
Saint-Rémy-sur-Avre (4 avis)	3.0	3.0	3.3	2.8	3.5	2.5
Champigny-la-Futelaye	-	-	-	-	-	-
Vert-en-Drouais	-	-	-	-	-	-
Mesnil-sur-l'Estrée	-	-	-	-	-	-
Marcilly-sur-Eure (1 avis)	1.4	0.0	0.0	2.0	2.0	3.0
Saint-Lubin-des-Joncherets (5 avis)	2.0	2.0	2.8	1.2	1.8	2.2
La Madeleine-de-Nonancourt (2 avis)	3.6	4.0	4.5	3.0	4.0	2.5
Nonancourt (5 avis)	3.4	3.6	3.6	2.8	3.6	3.2



# **Vous aimez votre ville ? Notez-la !**

Et faites-nous part de vos remarques constructives



Avec

**BIEN** dans ma **VILLE** 