



Version web

Ville de L'Île-Rousse

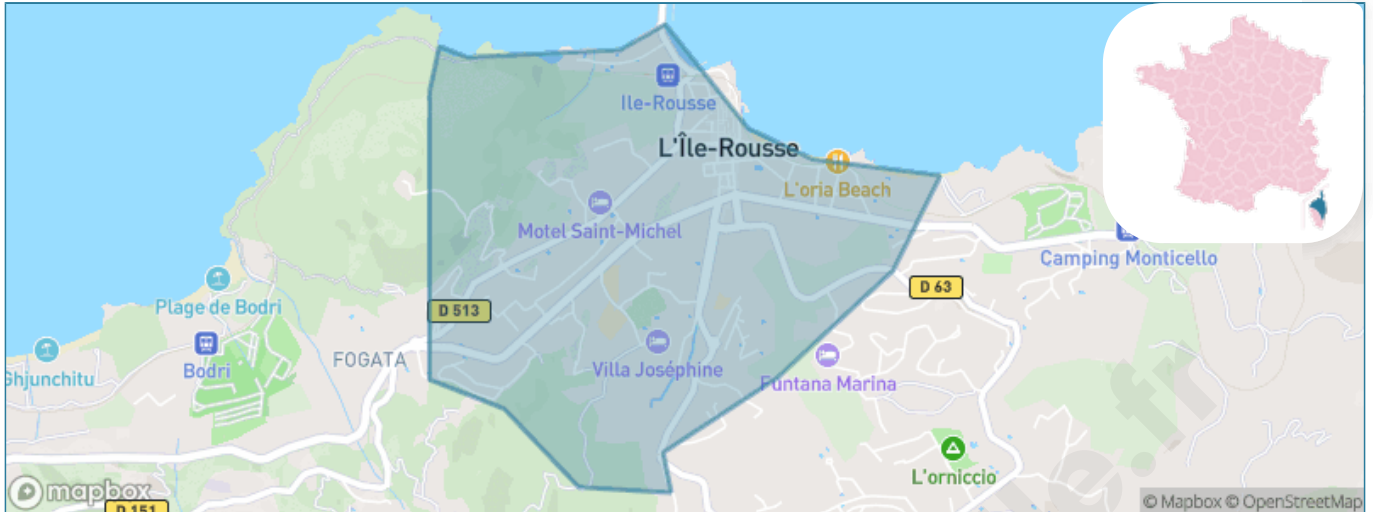
Présenté par

BIEN dans
ma **VILLE** 

Sommaire

Situation géographique	3
Statistiques sur la population	4
Evolution du nombre d'habitants	4
Tranche d'âge	5
0-14 ans	5
15-29 ans	5
30-44 ans	5
45-59 ans	5
60-74 ans	5
75-89 ans	5
90 ans et +	5
Activité professionnelle	5
Agriculteurs	5
Artisans, Commerçants	5
Cadres et sup.	5
Professions intermédiaires	5
Employé	5
Ouvrier	5
Retraité	5
Autres	5
Niveau de diplôme	6
Sans diplôme ou CEP	6
Brevet, BEPC, DNB	6
CAP-BEP ou équivalent	6
BAC ou équivalent	6
BAC+2	6
BAC+3 ou +4	6
BAC+5 ou plus	6
Composition des ménages	6
Couple sans enfant	6
Couple avec enfant(s)	6
Famille monoparentale	6
Colocation / Autre	6
Personnes seules	6
Profils électoraux	7
Premier tour	7
Sécurité	8
Evolution du nombre d'infractions	8
Pour comparer	9
Services à la population	10
Commerce	10
Éducation	10
Villes autour de L'Île-Rousse	11

Situation géographique



i Informations clés

- **Région :** Corse
- **Département :** Haute-corse
- **Code postal :** 20220
- **Superficie :** 2 km²



Statistiques sur la population



Nombre d'habitants

3 231



Age moyen

45 ans



Pop active

39.4%



Taux chômage

8.1%



Pop densité

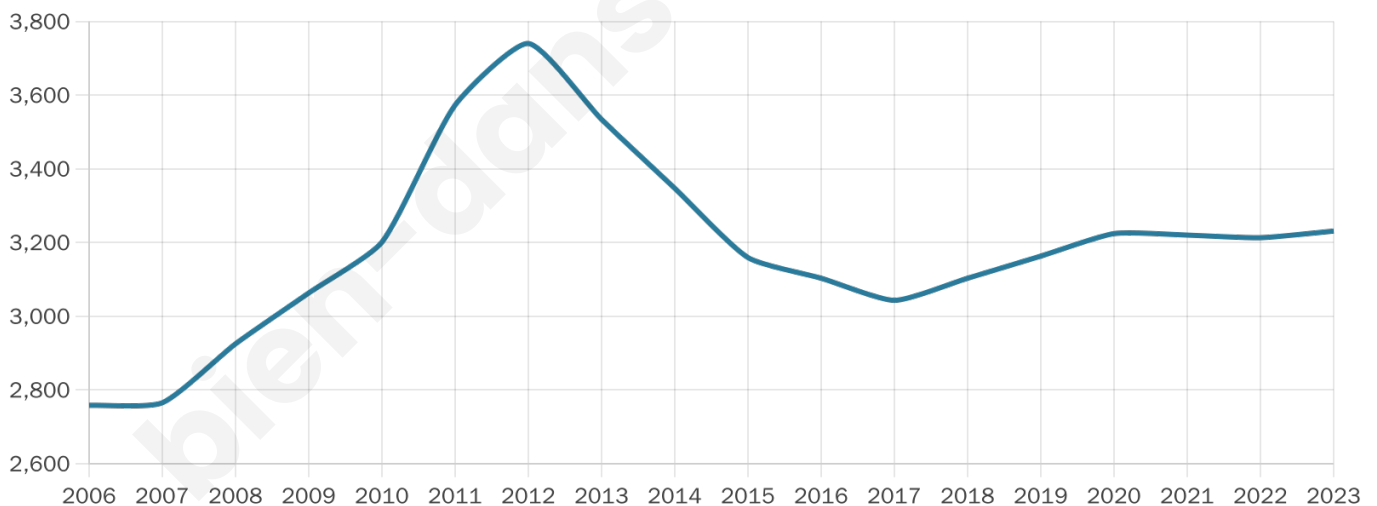
1 616 h/km²



Revenu moyen

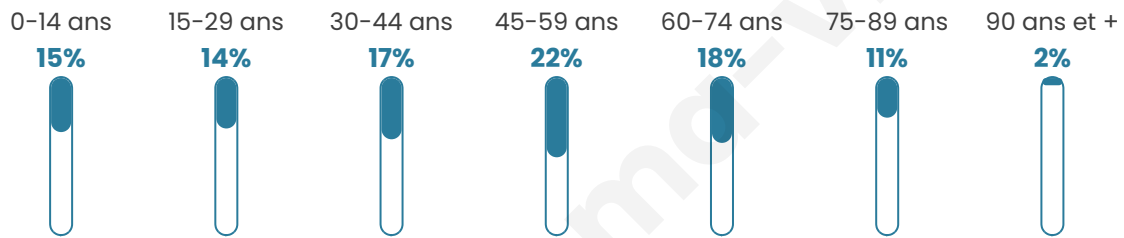
19 410 €/an

Evolution du nombre d'habitants

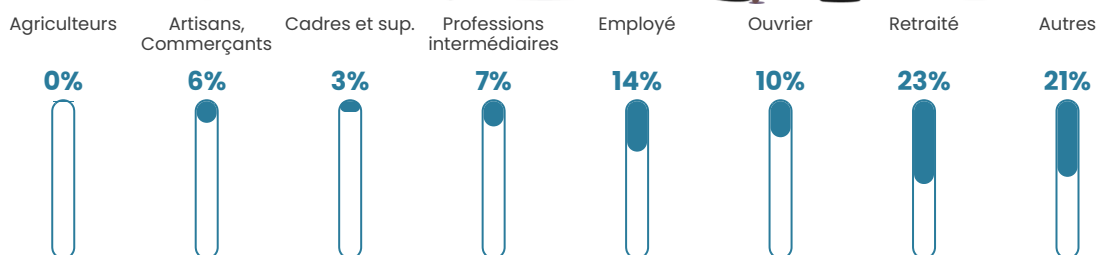


Sources : Institut national de la statistique et des études économiques (insee) selon Les dernières parutions officielles de 2024 portant sur les années 2020, 2021 et 2022.


Tranche d'âge




Activité professionnelle



Niveau de diplôme



Composition des ménages



Profils électoraux

Premier tour

	Marine LE PEN	26.57 %
	Emmanuel MACRON	19.30 %
	Éric ZEMMOUR	16.92 %
	Jean-Luc MÉLENCHON	10.84 %
	Valérie PÉCRESSÉ	8.81 %
	Jean LASSALLE	8.46 %
	Fabien ROUSSEL	2.59 %
	Yannick JADOT	2.10 %
	Nicolas DUPONT-AIGNAN	1.96 %
	Anne HIDALGO	1.19 %
	Philippe POUTOU	1.05 %
	Nathalie ARTHAUD	0.21 %



2 521 inscrits

Participation : 58.91%

Votes blancs : 2.09%

Votes nuls : 1.62%

Second tour

	Emmanuel MACRON	45,5 %
	Marine LE PEN	54,5 %

2 522 inscrits

Participation : 57.34%

Votes blancs : 4.36%

Votes nuls : 3.53%

Sécurité



Agressions physiques / sexuelles

22



Cambriolages

0



Vols / dégradations

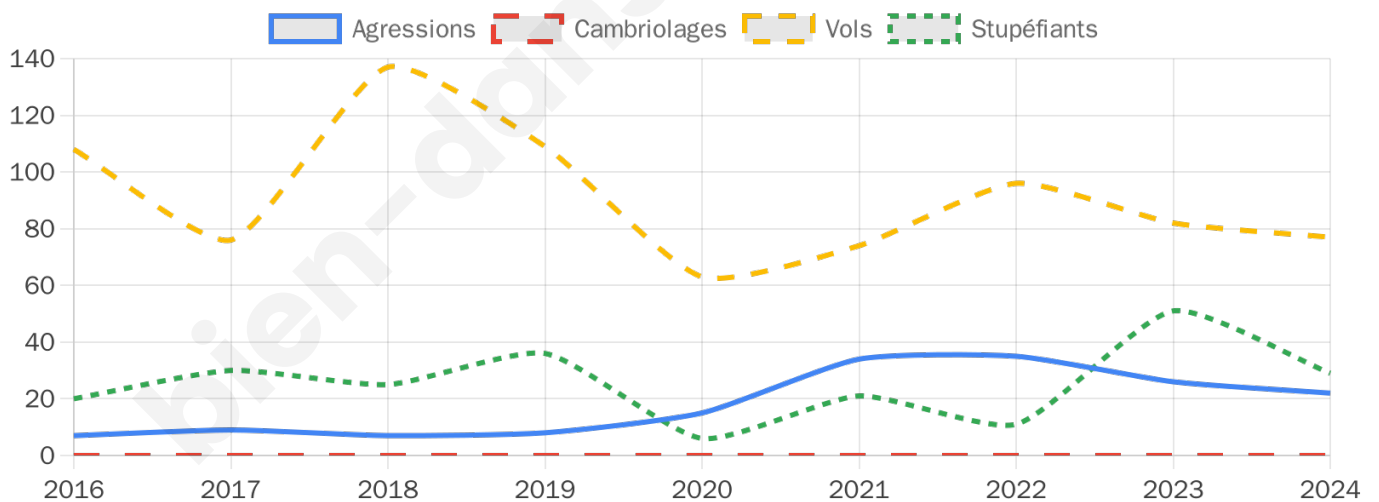
77



Stupéfiants

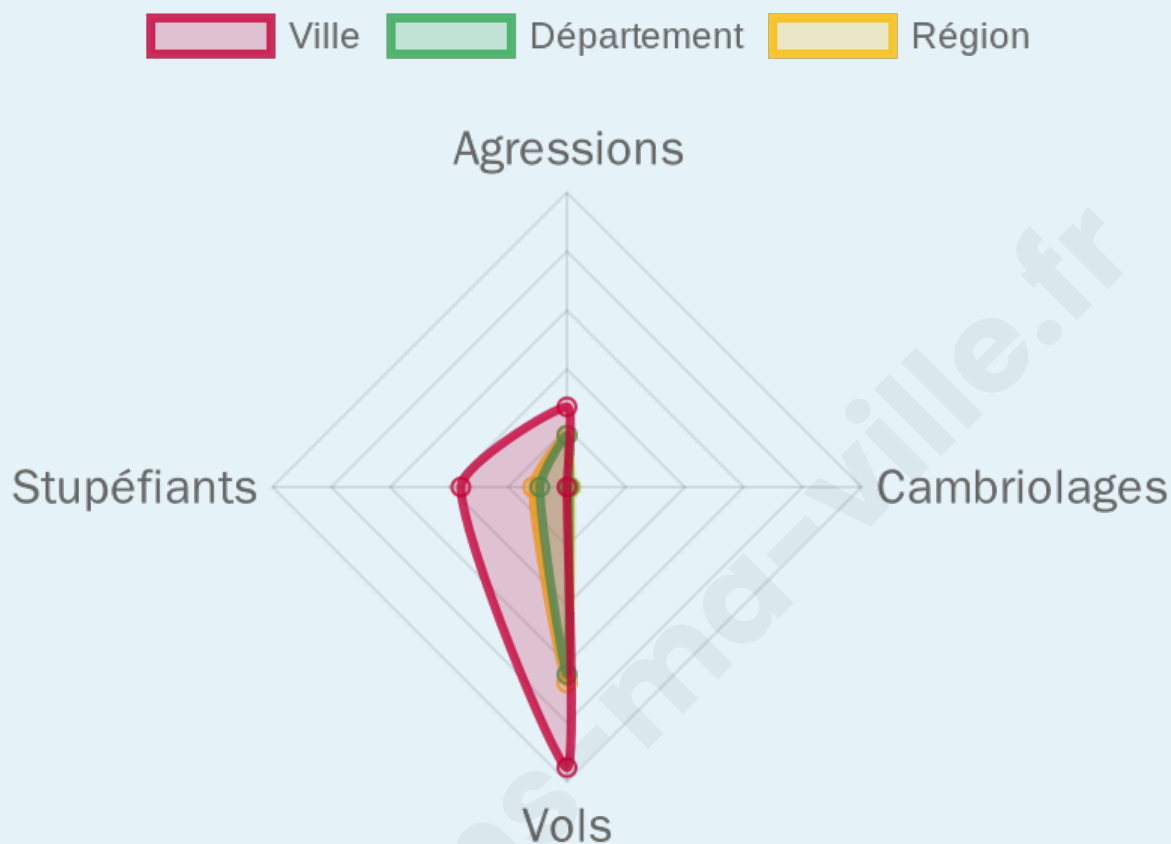
29

Evolution du nombre d'infractions



Pour comparer

(en proportion du nombre d'habitants)



Sources : Bases statistiques communale, départementale et régionale de la délinquance enregistrée par la police et la gendarmerie nationales selon les dernières parutions officielles de 2025 portant sur l'année 2024 ([data.gouv](https://data.gouv.fr)).

Agressions physiques / sexuelles : Violences sexuelles, coups et blessures volontaires intrafamiliaux, coups et blessures volontaires, autres coups, blessures volontaires et vols violents sans arme.

Cambriolages : Cambriolages de logements.

Vols : Vols avec armes, vols d'accessoires sur véhicules, vols dans les véhicules, vols de véhicules, vols sans violence contre des personnes, destructions, dégradations volontaires et escroqueries.

Stupéfiants : Trafic de stupéfiants dont (AFD) et usage de stupéfiants.

Services à la population



Commerce

Hypermarché	X <u>Corbara</u> 2km
Supermarché	1
Superette	7
Boulangerie	5
Boucherie	5
Restaurant	56
Garage	5
Station-service	4
Banque	6
La poste	1
Coiffeur	8
Tabac	4
Bars / discothèque	10
Bibliothèque	X <u>Calenzana</u> 16km
Cinéma	2
Vétérinaire	4



Santé

Pharmacie	3
Hôpital	X <u>Calvi</u> 17km
Laboratoire d'analyses médicales	1
Etablissement pour handicapé	X <u>Santa-Reparata-di-Balagna</u> 3km
EHPA	1
Médecin	7
Dentiste	5
Chirurgien	1
Dermatologue	X <u>Bastia</u> 42km
Anesthésiste	X <u>Furiani</u> 41km
Gastro-entérologue	X <u>Bastia</u> 42km
Gynécologue	1
Cancérologue	X <u>Bastia</u> 42km
Neurologue	X <u>Bastia</u> 41km
Ophtalmologue	1
ORL	X <u>Bastia</u> 41km
Cardiologue	2
Pédiatre	X <u>Bastia</u> 41km
Pneumologue	X <u>Furiani</u> 41km
Psychologue	1
Radiologue	6
Rhumatologue	X <u>Ajaccio</u> 79km
Sage-femme	X <u>Belgodère</u> 7km



Éducation

Crèche	2
Ecole maternelle Public	1
Ecole maternelle Privé	X <u>Beausoleil</u> 174km
Ecole primaire Public	1
Ecole primaire Privé	1
Collège Public	1
Collège Privé	X <u>Bastia</u> 42km
Lycée Public	1
Lycée Privé	X <u>Bastia</u> 42km

Sources : Base Sirene des entreprises et de leurs établissements selon les dernières parutions officielles de 2025 portant sur l'année 2024 ([data.gouv](https://data.gouv.fr)). Liste, localisation et tarifs des professionnels de santé selon les dernières parutions officielles de 2025 portant sur l'année 2024 ([opendatasoft](https://opendatasoft.com)) et FINISS Extraction du Fichier des établissements selon les dernières parutions officielles de 2025 portant sur l'année 2024 ([data.gouv](https://data.gouv.fr)). Adresse et géolocalisation des établissements d'enseignement du premier et second degrés selon les dernières parutions officielles de 2025 portant sur l'année 2024 ([data.education.gouv](https://data.education.gouv.fr))

Villes autour de L'Île-Rousse

Ville	Habitants	Superficie	Pop densité	Pop active	Taux chômage	Revenu moyen	Prix immobilier
Monticello	2 065	10 km ²	207 h/km ²	42.7%	4.2%	23 000 €/an	3 411 €/m ²
Corbara (2 avis)	962	10 km ²	96 h/km ²	39.7%	3.7%	22 870 €/an	5 044 €/m ²
Santa-Reparata-di-Balagna	1 024	10 km ²	102 h/km ²	40.3%	5%	21 500 €/an	3 505 €/m ²
Pigna	128	2 km ²	64 h/km ²	39.8%	7.8%	NC	9 048 €/m ²
Sant'Antonino	127	4 km ²	32 h/km ²	48.8%	11%	NC	NC
Algajola	363	1 km ²	363 h/km ²	44.1%	5.2%	22 750 €/an	3 526 €/m ²
Aregno	588	9 km ²	65 h/km ²	46.4%	6.3%	20 750 €/an	2 800 €/m ²
Cateri	247	3 km ²	82 h/km ²	47%	5.7%	21 180 €/an	2 326 €/m ²
Lavatoggio	154	6 km ²	26 h/km ²	40.9%	9.1%	19 770 €/an	3 820 €/m ²
Costa	49	1 km ²	49 h/km ²	51%	4.1%	NC	2 167 €/m ²
Belgodère	835	13 km ²	64 h/km ²	39%	6.2%	23 180 €/an	3 238 €/m ²
Ville-di-Paraso	205	9 km ²	23 h/km ²	41.5%	4.9%	22 260 €/an	1 791 €/m ²
Speloncato (1 avis)	261	17 km ²	15 h/km ²	41.8%	3.8%	18 910 €/an	1 832 €/m ²
Avapessa	80	3 km ²	27 h/km ²	30%	2.5%	NC	2 950 €/m ²
Occhiatana	235	12 km ²	20 h/km ²	42.6%	3.8%	21 370 €/an	928 €/m ²

bien-dans-ma-ville.fr



Vous aimez votre ville ? Notez-la !

Et faites-nous part de vos remarques constructives



Avec

BIEN dans ma **VILLE** 