



Version web

# Ville de Île-d'Houat

Présenté par

**BIEN** dans  
ma **VILLE** 

# Sommaire

Situation géographique .....	3
Statistiques sur la population .....	4
Evolution du nombre d'habitants .....	4
Tranche d'âge .....	5
0-14 ans .....	5
15-29 ans .....	5
30-44 ans .....	5
45-59 ans .....	5
60-74 ans .....	5
75-89 ans .....	5
90 ans et + .....	5
Activité professionnelle .....	5
Agriculteurs .....	5
Artisans, Commerçants .....	5
Cadres et sup. ....	5
Professions intermédiaires .....	5
Employé .....	5
Ouvrier .....	5
Retraité .....	5
Autres .....	5
Niveau de diplôme .....	6
Sans diplôme ou CEP .....	6
Brevet, BEPC, DNB .....	6
CAP-BEP ou équivalent .....	6
BAC ou équivalent .....	6
BAC+2 .....	6
BAC+3 ou +4 .....	6
BAC+5 ou plus .....	6
Composition des ménages .....	6
Couple sans enfant .....	6
Couple avec enfant(s) .....	6
Famille monoparentale .....	6
Colocation / Autre .....	6
Personnes seules .....	6
Profil électoraux .....	7
Premier tour .....	7
Sécurité .....	8
Evolution du nombre d'infractions .....	8
Pour comparer .....	9
Services à la population .....	10
Commerce .....	10
Éducation .....	10
Villes autour de Île-d'Houat .....	11
Avis sur la ville de Île-d'Houat .....	12
Moyenne par critère .....	12
Villes autour de Île-d'Houat .....	12
Répartition des avis par note .....	12
Répartition des avis par note .....	12

# Situation géographique



## i Informations clés

- **Région :** Bretagne
- **Département :** Morbihan
- **Code postal :** 56170
- **Superficie :** 2 km<sup>2</sup>



# Statistiques sur la population



Nombre d'habitants

**219**



Age moyen

**56 ans**



Pop active

**32.4%**



Taux chômage

**13%**



Pop densité

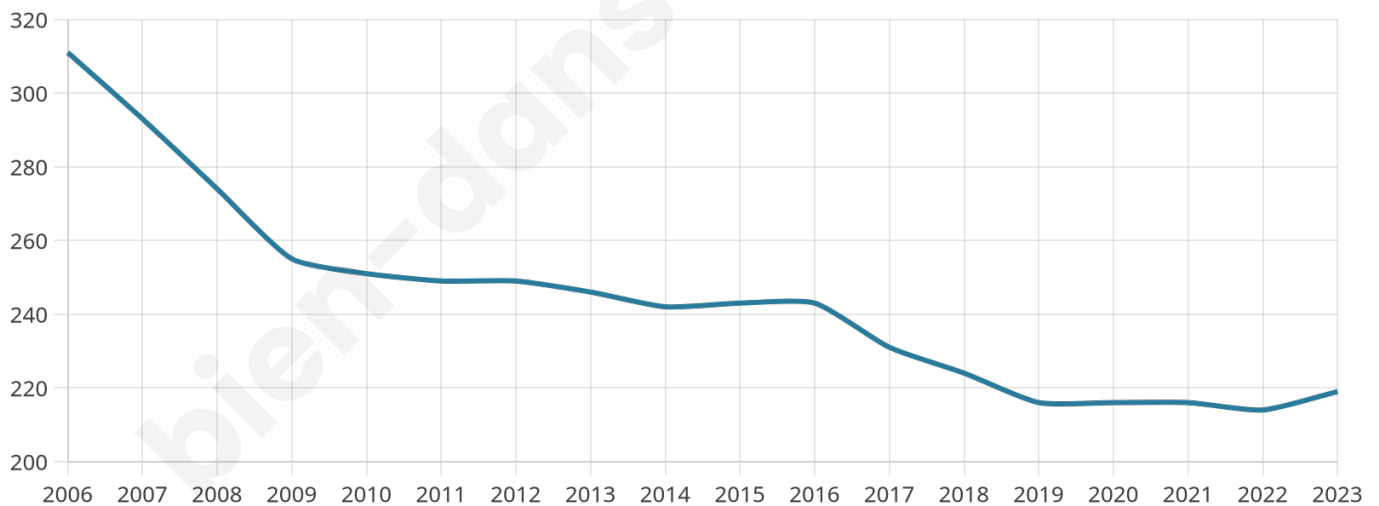
**110 h/km<sup>2</sup>**



Revenu moyen

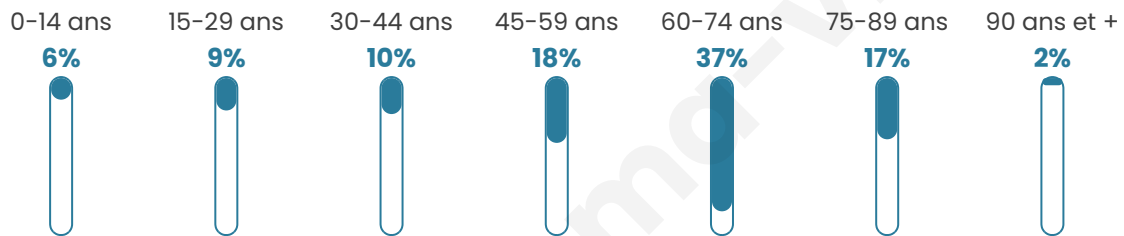
**22 410 €/an**

## Evolution du nombre d'habitants

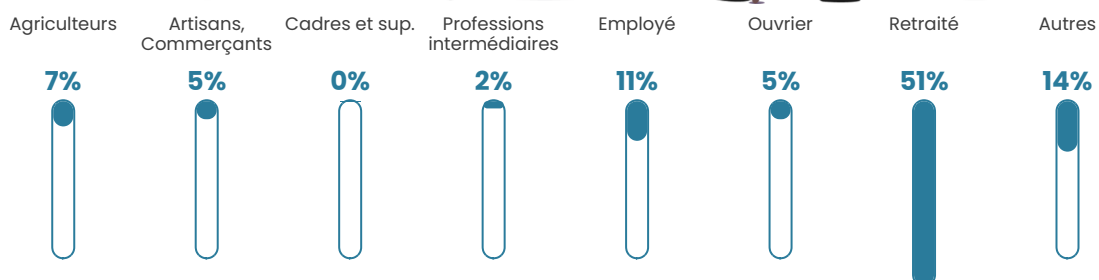


Sources : Institut national de la statistique et des études économiques (insee) selon Les dernières parutions officielles de 2024 portant sur les années 2020, 2021 et 2022.


## Tranche d'âge




## Activité professionnelle



## Niveau de diplôme















## Composition des ménages



# Profils électoraux

## Premier tour

	Emmanuel MACRON	49.47 %
	Jean-Luc MÉLENCHON	15.43 %
	Marine LE PEN	9.57 %
	Jean LASSALLE	5.85 %
	Yannick JADOT	5.85 %
	Valérie PÉCRESSÉ	5.32 %
	Anne HIDALGO	4.26 %
	Nicolas DUPONT-AIGNAN	1.60 %
	Fabien ROUSSEL	1.06 %
	Éric ZEMMOUR	1.06 %
	Philippe POUTOU	0.53 %
	Nathalie ARTHAUD	0.00 %



### 243 inscrits

Participation : 79.84%

Votes blancs : 2.58%

Votes nuls : 0.52%

## Second tour

	Emmanuel MACRON	81,15 %
	Marine LE PEN	18,85 %

### 243 inscrits

Participation : 85.6%

Votes blancs : 7.69%

Votes nuls : 0.48%

# Sécurité



Agressions physiques / sexuelles

0



Cambriolages

0



Vols / dégradations

0



Stupéfiants

0

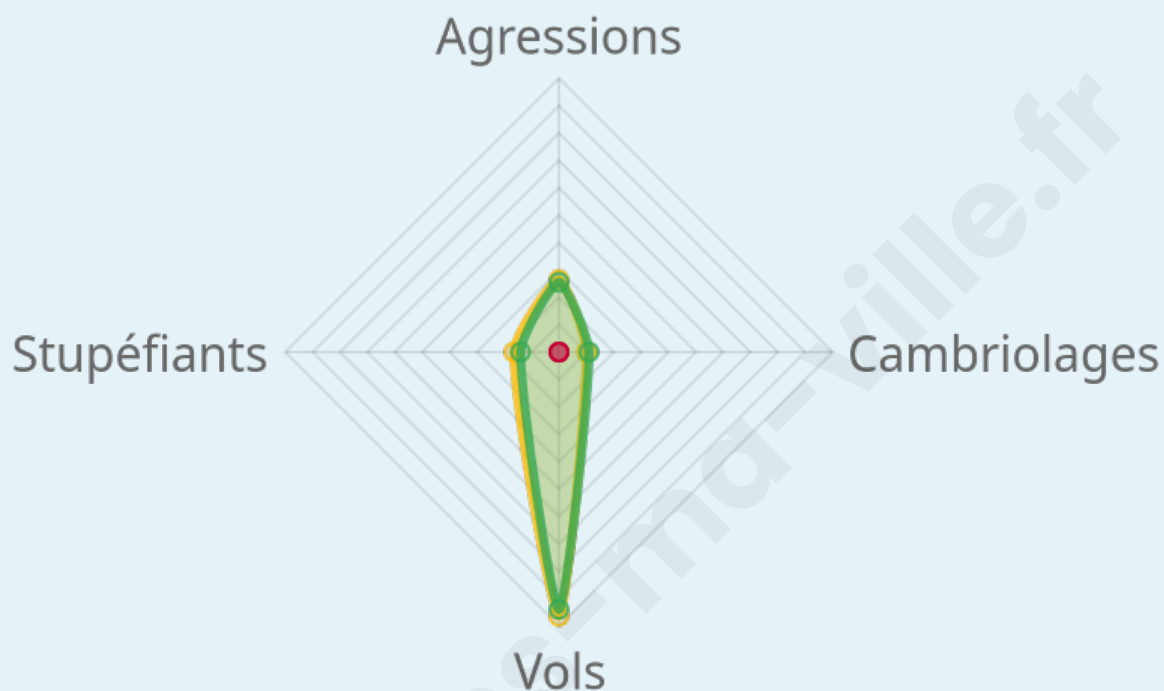
## Evolution du nombre d'infractions



## Pour comparer

(en proportion du nombre d'habitants)

Ville  Département  Région



Sources : Bases statistiques communale, départementale et régionale de la délinquance enregistrée par la police et la gendarmerie nationales selon les dernières parutions officielles de 2025 portant sur l'année 2024 ([data.gouv](https://data.gouv.fr)).

Agressions physiques / sexuelles : Violences sexuelles, coups et blessures volontaires intrafamiliaux, coups et blessures volontaires, autres coups, blessures volontaires et vols violents sans arme.

Cambriolages : Cambriolages de logements.

Vols : Vols avec armes, vols d'accessoires sur véhicules, vols dans les véhicules, vols de véhicules, vols sans violence contre des personnes, destructions, dégradations volontaires et escroqueries.

Stupéfiants : Trafic de stupéfiants dont (AFD) et usage de stupéfiants.

# Services à la population



## Commerce

Hypermarché	X <a href="#">Amboise</a> 4km
Supermarché	X <a href="#">Amboise</a> 3km
Superette	<b>2</b>
Boulangerie	X <a href="#">Amboise</a> 4km
Boucherie	X <a href="#">Amboise</a> 6km
Restaurant	<b>4</b>
Garage	X <a href="#">Amboise</a> 2km
Station-service	X <a href="#">Amboise</a> 5km
Banque	X <a href="#">Amboise</a> 4km
La poste	X <a href="#">Amboise</a> 3km
Coiffeur	X <a href="#">Saint-Règle</a> 2km
Tabac	X <a href="#">La Croix-en-Touraine</a> 7km
Bars / discothèque	<b>4</b>
Bibliothèque	X <a href="#">La Croix-en-Touraine</a> 7km
Cinéma	X <a href="#">Amboise</a> 5km
Vétérinaire	X <a href="#">Amboise</a> 1km



## Santé

Pharmacie	<b>1</b>
Hôpital	X <a href="#">Amboise</a> 5km
Laboratoire d'analyses médicales	X <a href="#">Amboise</a> 5km
Etablissement pour handicapé	X <a href="#">Amboise</a> 5km
EHPA	X <a href="#">Souvigny-de-Touraine</a> 4km
Médecin	<b>1</b>
Dentiste	X <a href="#">Amboise</a> 3km
Chirurgien	X <a href="#">Amboise</a> 5km
Dermatologue	X <a href="#">Amboise</a> 5km
Anesthésiste	X <a href="#">Saint-Ouen-les-Vignes</a> 9km
Gastro-entérologue	X <a href="#">Saint-Aignan</a> 27km
Gynécologue	X <a href="#">Amboise</a> 5km
Cancérologue	X <a href="#">Chambray-lès-Tours</a> 28km
Neurologue	X <a href="#">Saint-Avertin</a> 24km
Ophtalmologue	X <a href="#">Chargé</a> 4km
ORL	X <a href="#">Tours</a> 27km
Cardiologue	X <a href="#">Amboise</a> 5km
Pédiatre	X <a href="#">Amboise</a> 5km
Pneumologue	X <a href="#">Tours</a> 27km
Psychologue	X <a href="#">Esvres</a> 22km
Radiologue	X <a href="#">Amboise</a> 5km
Rhumatologue	X <a href="#">Amboise</a> 5km
Sage-femme	X <a href="#">Amboise</a> 5km



## Éducation

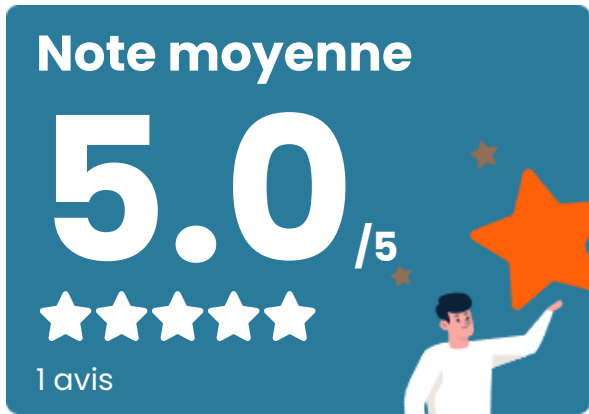
Crèche	X <a href="#">Chargé</a> 4km
Ecole maternelle Public	X <a href="#">Saint-Règle</a> 2km
Ecole maternelle Privé	X <a href="#">Céré-la-Ronde</a> 18km
Ecole primaire Public	<b>1</b>
Ecole primaire Privé	X <a href="#">Amboise</a> 6km
Collège Public	X <a href="#">Amboise</a> 5km
Collège Privé	X <a href="#">Amboise</a> 6km
Lycée Public	X <a href="#">Amboise</a> 5km
Lycée Privé	X <a href="#">Chaumont-sur-Loire</a> 13km

Sources : Base Sirene des entreprises et de leurs établissements selon les dernières parutions officielles de 2025 portant sur l'année 2024 ([data.gouv](#)). Liste, localisation et tarifs des professionnels de santé selon les dernières parutions officielles de 2025 portant sur l'année 2024 ([opendatasoft](#)) et FINESS Extraction du Fichier des établissements selon les dernières parutions officielles de 2025 portant sur l'année 2024 ([data.gouv](#)). Adresse et géolocalisation des établissements d'enseignement du premier et second degrés selon les dernières parutions officielles de 2025 portant sur l'année 2024 ([data.education.gouv](#))

## Villes autour de Île-d'Houat

Ville	Habitants	Superficie	Pop densité	Pop active	Taux chômage	Revenu moyen	Prix immobilier
Saint-Règle	599	6 km <sup>2</sup>	100 h/km <sup>2</sup>	44.4%	3.7%	25 350 €/an	2 161 €/m <sup>2</sup>
Souvigny-de-Touraine	380	26 km <sup>2</sup>	15 h/km <sup>2</sup>	48.2%	3.9%	23 740 €/an	1 401 €/m <sup>2</sup>
Chargé (1 avis)	1 359	8 km <sup>2</sup>	170 h/km <sup>2</sup>	46.8%	3.2%	25 470 €/an	1 935 €/m <sup>2</sup>
Amboise (20 avis)	12 937	40 km <sup>2</sup>	323 h/km <sup>2</sup>	42.5%	6.4%	22 160 €/an	2 075 €/m <sup>2</sup>
Chenonceaux	334	4 km <sup>2</sup>	84 h/km <sup>2</sup>	50%	3%	23 980 €/an	3 267 €/m <sup>2</sup>
Civray-de-Touraine	1 819	22 km <sup>2</sup>	83 h/km <sup>2</sup>	50%	3%	24 640 €/an	1 585 €/m <sup>2</sup>
Pocé-sur-Cisse (1 avis)	1 711	10 km <sup>2</sup>	171 h/km <sup>2</sup>	47.8%	5.6%	24 120 €/an	2 150 €/m <sup>2</sup>
Chisseaux	610	11 km <sup>2</sup>	55 h/km <sup>2</sup>	45.2%	3.9%	22 980 €/an	1 350 €/m <sup>2</sup>
Bléré (12 avis)	5 352	30 km <sup>2</sup>	178 h/km <sup>2</sup>	42.2%	4.3%	22 980 €/an	1 886 €/m <sup>2</sup>
La Croix-en-Touraine (1 avis)	2 543	15 km <sup>2</sup>	170 h/km <sup>2</sup>	43.7%	3.7%	23 940 €/an	1 765 €/m <sup>2</sup>
Mosnes	812	14 km <sup>2</sup>	58 h/km <sup>2</sup>	50.4%	5.5%	23 160 €/an	1 778 €/m <sup>2</sup>
Nazelles-Négron (2 avis)	3 776	22 km <sup>2</sup>	172 h/km <sup>2</sup>	40.3%	3.9%	22 660 €/an	1 870 €/m <sup>2</sup>
Dierre	645	10 km <sup>2</sup>	65 h/km <sup>2</sup>	51.9%	3.3%	22 650 €/an	1 582 €/m <sup>2</sup>
Vallières-les-Grandes	943	40 km <sup>2</sup>	24 h/km <sup>2</sup>	44.4%	2.8%	22 550 €/an	2 168 €/m <sup>2</sup>
Limeray	1 252	14 km <sup>2</sup>	89 h/km <sup>2</sup>	48.4%	4%	23 020 €/an	1 545 €/m <sup>2</sup>

# Avis sur la ville de Île-d'Houat



## Moyenne par critère



## Villes autour de Île-d'Houat

Ville	Note globale	Sécurité	Éducation	Sport Loisir	Environnement	Vie pratique
Saint-Règle	-	-	-	-	-	-
Souigny-de-Touraine	-	-	-	-	-	-
Chargé (1 avis)	<b>4.6</b>	<b>5.0</b>	<b>5.0</b>	<b>4.0</b>	<b>5.0</b>	<b>4.0</b>
Amboise (20 avis)	3.5	3.4	3.9	3.4	3.7	3.2
Chenonceaux	-	-	-	-	-	-
Civray-de-Touraine	-	-	-	-	-	-
Pocé-sur-Cisse (1 avis)	<b>4.4</b>	<b>5.0</b>	<b>5.0</b>	3.0	<b>5.0</b>	<b>4.0</b>
Chisseaux	-	-	-	-	-	-
Bléré (12 avis)	<b>4.3</b>	<b>4.0</b>	<b>4.2</b>	<b>4.3</b>	<b>4.6</b>	<b>4.4</b>
La Croix-en-Touraine (1 avis)	<b>4.6</b>	<b>5.0</b>	<b>4.0</b>	<b>4.0</b>	<b>5.0</b>	<b>5.0</b>
Mosnes	-	-	-	-	-	-
Nazelles-Négron (2 avis)	<b>4.5</b>	<b>4.0</b>	<b>4.5</b>	<b>5.0</b>	<b>4.5</b>	<b>4.5</b>
Dierre	-	-	-	-	-	-
Vallières-les-Grandes	-	-	-	-	-	-
Limeray	-	-	-	-	-	-



# Vous aimez votre ville ? Notez-la !

Et faites-nous part de vos remarques constructives



Avec

**BIEN** dans ma **VILLE** 