



Version web

# Ville de Idrac-Respaillès

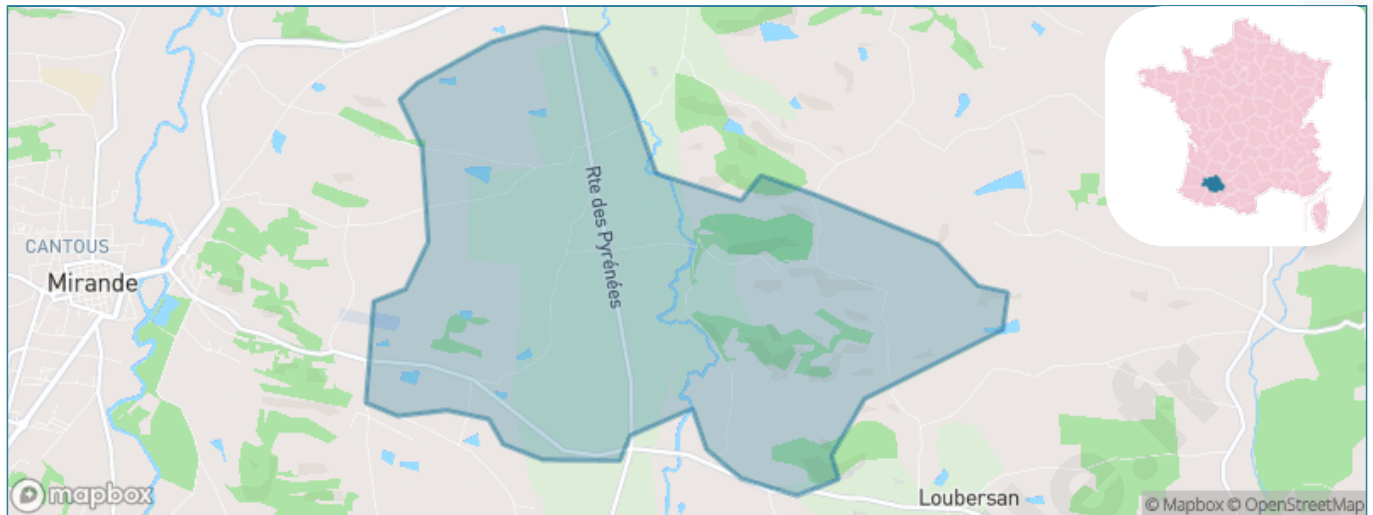
Présenté par

**BIEN** dans  
ma **VILLE** 

# Sommaire

Situation géographique .....	3
Statistiques sur la population .....	4
Evolution du nombre d'habitants .....	4
Tranche d'âge .....	5
0-14 ans .....	5
15-29 ans .....	5
30-44 ans .....	5
45-59 ans .....	5
60-74 ans .....	5
75-89 ans .....	5
90 ans et + .....	5
Activité professionnelle .....	5
Agriculteurs .....	5
Artisans, Commerçants .....	5
Cadres et sup. ....	5
Professions intermédiaires .....	5
Employé .....	5
Ouvrier .....	5
Retraité .....	5
Autres .....	5
Niveau de diplôme .....	6
Sans diplôme ou CEP .....	6
Brevet, BEPC, DNB .....	6
CAP-BEP ou équivalent .....	6
BAC ou équivalent .....	6
BAC+2 .....	6
BAC+3 ou +4 .....	6
BAC+5 ou plus .....	6
Composition des ménages .....	6
Couple sans enfant .....	6
Couple avec enfant(s) .....	6
Famille monoparentale .....	6
Colocation / Autre .....	6
Personnes seules .....	6
Profils électoraux .....	7
Premier tour .....	7
Sécurité .....	8
Evolution du nombre d'infractions .....	8
Pour comparer .....	9
Services à la population .....	10
Commerce .....	10
Éducation .....	10
Villes autour de Idrac-Respaillès .....	11

# Situation géographique



## i Informations clés

- **Région** : Occitanie
- **Département** : Gers
- **Code postal** : 32300
- **Superficie** : 13 km<sup>2</sup>



# Statistiques sur la population



Nombre d'habitants

**212**



Age moyen

**44 ans**



Pop active

**49.5%**



Taux chômage

**4.5%**



Pop densité

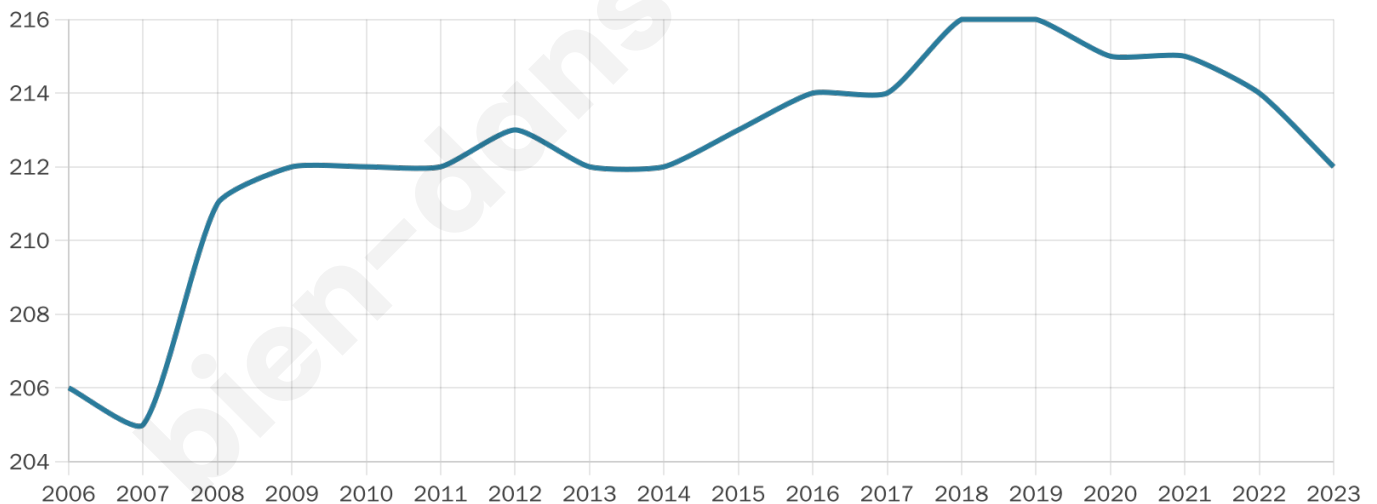
**16 h/km<sup>2</sup>**



Revenu moyen

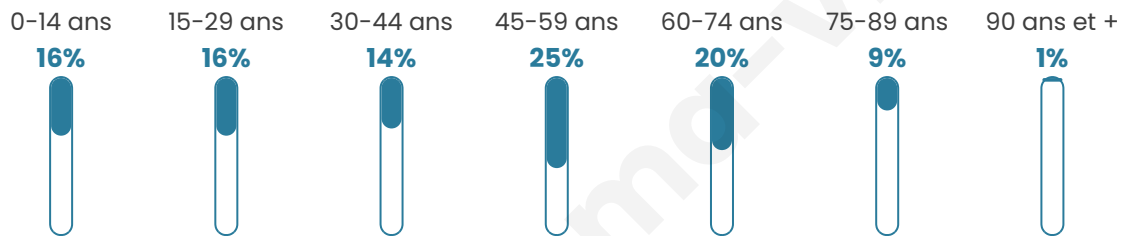
**22 540 €/an**

## Evolution du nombre d'habitants

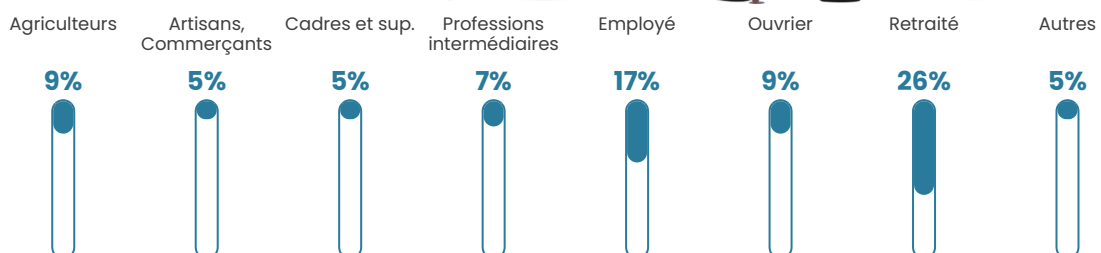


Sources : Institut national de la statistique et des études économiques (insee) selon Les dernières parutions officielles de 2024 portant sur les années 2020, 2021 et 2022.


## Tranche d'âge



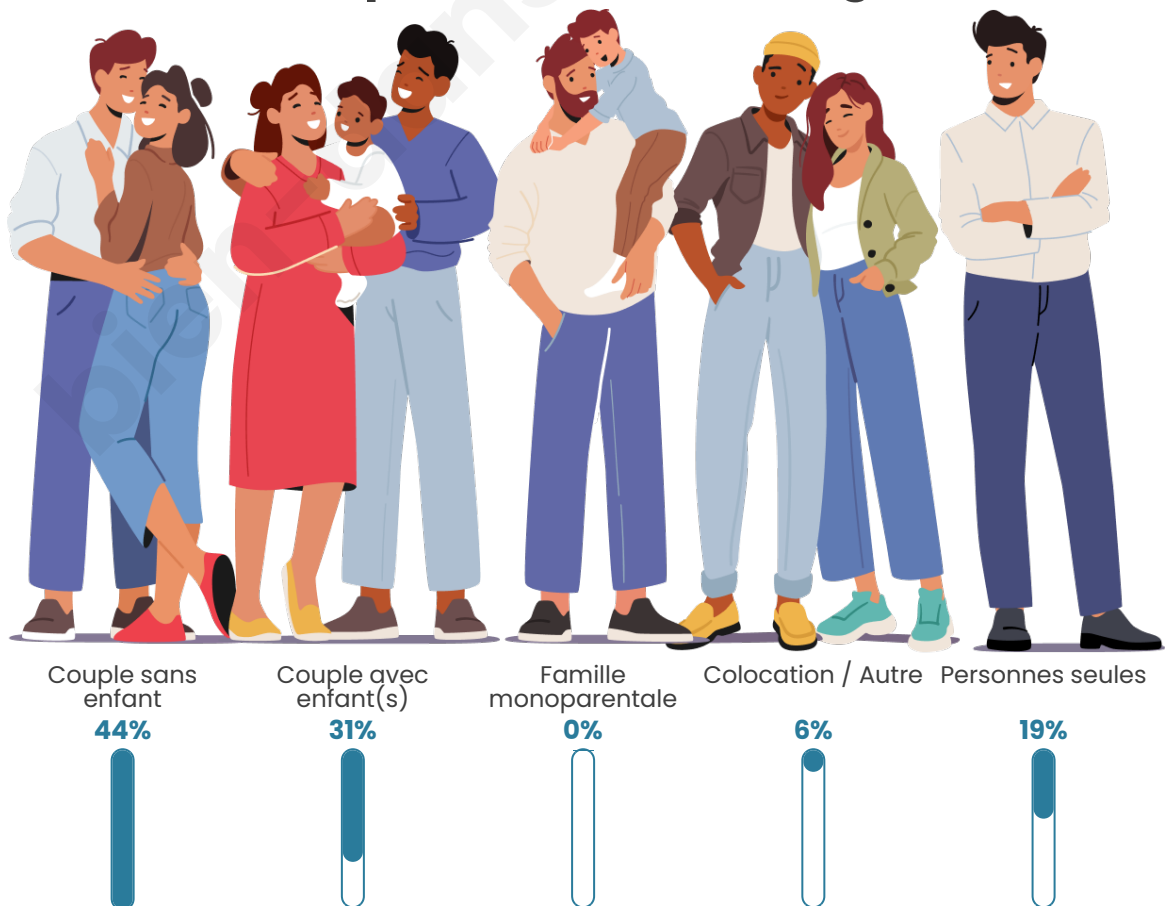
## Activité professionnelle



## Niveau de diplôme















## Composition des ménages



# Profils électoraux



## Premier tour

	Emmanuel MACRON	20.97 %
	Marine LE PEN	20.16 %
	Jean LASSALLE	16.94 %
	Jean-Luc MÉLENCHON	14.52 %
	Éric ZEMMOUR	11.29 %
	Anne HIDALGO	5.65 %
	Yannick JADOT	4.03 %
	Valérie PÉCRESSÉ	3.23 %
	Fabien ROUSSEL	1.61 %
	Nathalie ARTHAUD	0.81 %
	Philippe POUTOU	0.81 %
	Nicolas DUPONT- AIGNAN	0.00 %

### 162 inscrits

Participation : 79.63%  
Votes blancs : 3.88%  
Votes nuls : 0.00%

## Second tour

	Emmanuel MACRON	55,26 %
	Marine LE PEN	44,74 %

### 162 inscrits

Participation : 79.63%  
Votes blancs : 10.08%  
Votes nuls : 1.55%

# Sécurité



Agressions physiques / sexuelles

0



Cambriolages

0



Vols / dégradations

0



Stupéfiants

0

## Evolution du nombre d'infractions



## Pour comparer

(en proportion du nombre d'habitants)



Sources : Bases statistiques communale, départementale et régionale de la délinquance enregistrée par la police et la gendarmerie nationales selon les dernières parutions officielles de 2025 portant sur l'année 2024 ([data.gouv](https://data.gouv.fr)).

Agressions physiques / sexuelles : Violences sexuelles, coups et blessures volontaires intrafamiliaux, coups et blessures volontaires, autres coups, blessures volontaires et vols violents sans arme.

Cambriolages : Cambriolages de logements.

Vols : Vols avec armes, vols d'accessoires sur véhicules, vols dans les véhicules, vols de véhicules, vols sans violence contre des personnes, destructions, dégradations volontaires et escroqueries.

Stupéfiants : Trafic de stupéfiants dont (AFD) et usage de stupéfiants.

# Services à la population



## Commerce

Hypermarché	X <a href="#">Auch</a> 16km
Supermarché	X <a href="#">Mirande</a> 4km
Superette	X <a href="#">Mirande</a> 4km
Boulangerie	X <a href="#">Mirande</a> 3km
Boucherie	X <a href="#">Mirande</a> 3km
Restaurant	X <a href="#">Mirande</a> 3km
Garage	X <a href="#">Miramont-d'Astarac</a> 2km
Station-service	X <a href="#">Mirande</a> 3km
Banque	X <a href="#">Mirande</a> 4km
La poste	X <a href="#">Mirande</a> 4km
Coiffeur	X <a href="#">Mirande</a> 4km
Tabac	X <a href="#">Mirande</a> 4km
Bars / discothèque	X <a href="#">Mirande</a> 3km
Bibliothèque	X <a href="#">Mirande</a> 4km
Cinéma	X <a href="#">Masseube</a> 14km
Vétérinaire	X <a href="#">Mirande</a> 3km



## Santé

Pharmacie	X <a href="#">Mirande</a> 4km
Hôpital	X <a href="#">Auch</a> 16km
Laboratoire d'analyses médicales	X <a href="#">Mirande</a> 4km
Etablissement pour handicapé	X <a href="#">Ordan-Larroque</a> 15km
EHPA	X <a href="#">Mirande</a> 4km
Médecin	X <a href="#">Mirande</a> 4km
Dentiste	X <a href="#">Mirande</a> 4km
Chirurgien	X <a href="#">Auch</a> 19km
Dermatologue	X <a href="#">Auch</a> 19km
Anesthésiste	X <a href="#">Fleurance</a> 41km
Gastro-entérologue	X <a href="#">Tarbes</a> 45km
Gynécologue	X <a href="#">Tarbes</a> 44km
Cancérologue	X <a href="#">Tarbes</a> 44km
Neurologue	X <a href="#">Auch</a> 21km
Ophthalmologue	X <a href="#">Saint-Michel</a> 10km
ORL	X <a href="#">Auch</a> 19km
Cardiologue	X <a href="#">Auch</a> 17km
Pédiatre	X <a href="#">Tarbes</a> 44km
Pneumologue	X <a href="#">Auch</a> 19km
Psychologue	X <a href="#">Auch</a> 15km
Radiologue	X <a href="#">Auch</a> 16km
Rhumatologue	X <a href="#">Auch</a> 19km
Sage-femme	X <a href="#">Seissan</a> 12km



## Éducation

Crèche	X <a href="#">Mirande</a> 4km
Ecole maternelle Public	X <a href="#">Mirande</a> 4km
Ecole maternelle Privé	X <a href="#">Plaisance-du-Touch</a> 69km
Ecole primaire Public	X <a href="#">Saint-Médard</a> 3km
Ecole primaire Privé	X <a href="#">Mirande</a> 4km
Collège Public	X <a href="#">Mirande</a> 3km
Collège Privé	X <a href="#">Masseube</a> 16km
Lycée Public	X <a href="#">Mirande</a> 4km
Lycée Privé	X <a href="#">Masseube</a> 16km

Sources : Base Sirene des entreprises et de leurs établissements selon les dernières parutions officielles de 2025 portant sur l'année 2024 ([data.gouv](#)). Liste, localisation et tarifs des professionnels de santé selon les dernières parutions officielles de 2025 portant sur l'année 2024 ([opendatasoft](#)) et FINISS Extraction du Fichier des établissements selon les dernières parutions officielles de 2025 portant sur l'année 2024 ([data.gouv](#)). Adresse et géolocalisation des établissements d'enseignement du premier et second degrés selon les dernières parutions officielles de 2025 portant sur l'année 2024 ([data.education.gouv](#))

## Villes autour de Idrac-Respaillès

Ville	Habitants	Superficie	Pop densité	Pop active	Taux chômage	Revenu moyen	Prix immobilier
Mirande (4 avis)	3 457	23 km <sup>2</sup>	150 h/km <sup>2</sup>	40.2%	6.4%	20 400 €/an	1 134 €/m <sup>2</sup>
Saint-Médard (1 avis)	343	17 km <sup>2</sup>	20 h/km <sup>2</sup>	48.4%	2.3%	21 850 €/an	730 €/m <sup>2</sup>
Labéjan	290	18 km <sup>2</sup>	16 h/km <sup>2</sup>	50%	2.8%	23 520 €/an	760 €/m <sup>2</sup>
Miramont-d'Astarac	357	14 km <sup>2</sup>	26 h/km <sup>2</sup>	44.8%	4.2%	21 740 €/an	1 197 €/m <sup>2</sup>
Berdoues	424	17 km <sup>2</sup>	25 h/km <sup>2</sup>	43.9%	2.1%	23 900 €/an	1 745 €/m <sup>2</sup>
Lamazère	129	7 km <sup>2</sup>	18 h/km <sup>2</sup>	48.8%	6.2%	20 380 €/an	555 €/m <sup>2</sup>
Loubersan	162	10 km <sup>2</sup>	16 h/km <sup>2</sup>	45.7%	3.7%	20 550 €/an	1 678 €/m <sup>2</sup>
Mouchès	82	3 km <sup>2</sup>	27 h/km <sup>2</sup>	39%	3.7%	NC	1 021 €/m <sup>2</sup>
Estipouy	204	11 km <sup>2</sup>	19 h/km <sup>2</sup>	47.5%	3.4%	22 280 €/an	1 525 €/m <sup>2</sup>
Saint-Martin	434	9 km <sup>2</sup>	48 h/km <sup>2</sup>	44.7%	3%	24 630 €/an	993 €/m <sup>2</sup>
Belloc-Saint-Clamens	136	10 km <sup>2</sup>	14 h/km <sup>2</sup>	42.6%	2.9%	21 840 €/an	1 222 €/m <sup>2</sup>
Moncassin	123	13 km <sup>2</sup>	9 h/km <sup>2</sup>	39.8%	3.3%	24 580 €/an	1 074 €/m <sup>2</sup>
Clermont-Pouyguillès	164	12 km <sup>2</sup>	14 h/km <sup>2</sup>	47%	4.3%	23 090 €/an	1 680 €/m <sup>2</sup>
Saint-Jean-le-Comtal	381	17 km <sup>2</sup>	22 h/km <sup>2</sup>	51.4%	3.7%	24 560 €/an	1 497 €/m <sup>2</sup>
Ponsampère	98	8 km <sup>2</sup>	12 h/km <sup>2</sup>	45.9%	4.1%	21 790 €/an	1 257 €/m <sup>2</sup>

bien-dans-ma-ville.fr



# Vous aimez votre ville ? Notez-la !

Et faites-nous part de vos remarques constructives



Avec

**BIEN** dans ma **VILLE** 