



Version web

# Ville de Ibos

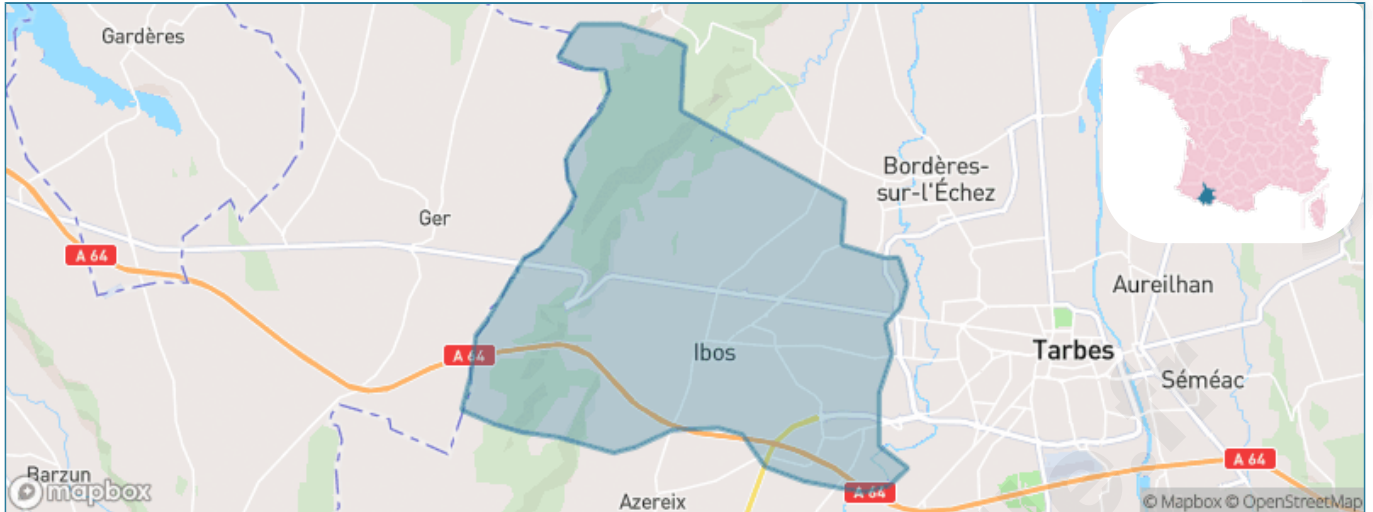
Présenté par

**BIEN** dans  
ma **VILLE** 

# Sommaire

Situation géographique .....	3
Statistiques sur la population .....	4
Evolution du nombre d'habitants .....	4
Tranche d'âge .....	5
0-14 ans .....	5
15-29 ans .....	5
30-44 ans .....	5
45-59 ans .....	5
60-74 ans .....	5
75-89 ans .....	5
90 ans et + .....	5
Activité professionnelle .....	5
Agriculteurs .....	5
Artisans, Commerçants .....	5
Cadres et sup. ....	5
Professions intermédiaires .....	5
Employé .....	5
Ouvrier .....	5
Retraité .....	5
Autres .....	5
Niveau de diplôme .....	6
Sans diplôme ou CEP .....	6
Brevet, BEPC, DNB .....	6
CAP-BEP ou équivalent .....	6
BAC ou équivalent .....	6
BAC+2 .....	6
BAC+3 ou +4 .....	6
BAC+5 ou plus .....	6
Composition des ménages .....	6
Couple sans enfant .....	6
Couple avec enfant(s) .....	6
Famille monoparentale .....	6
Colocation / Autre .....	6
Personnes seules .....	6
Profils électoraux .....	7
Premier tour .....	7
Sécurité .....	8
Evolution du nombre d'infractions .....	8
Pour comparer .....	9
Services à la population .....	10
Commerce .....	10
Éducation .....	10
Villes autour de Ibos .....	11

# Situation géographique



## i Informations clés

- **Région** : Occitanie
- **Département** : Hautes-Pyrénées
- **Code postal** : 65420
- **Superficie** : 32 km<sup>2</sup>



# Statistiques sur la population



Nombre d'habitants

**2 813**



Age moyen

**45 ans**



Pop active

**40.2%**



Taux chômage

**5.1%**



Pop densité

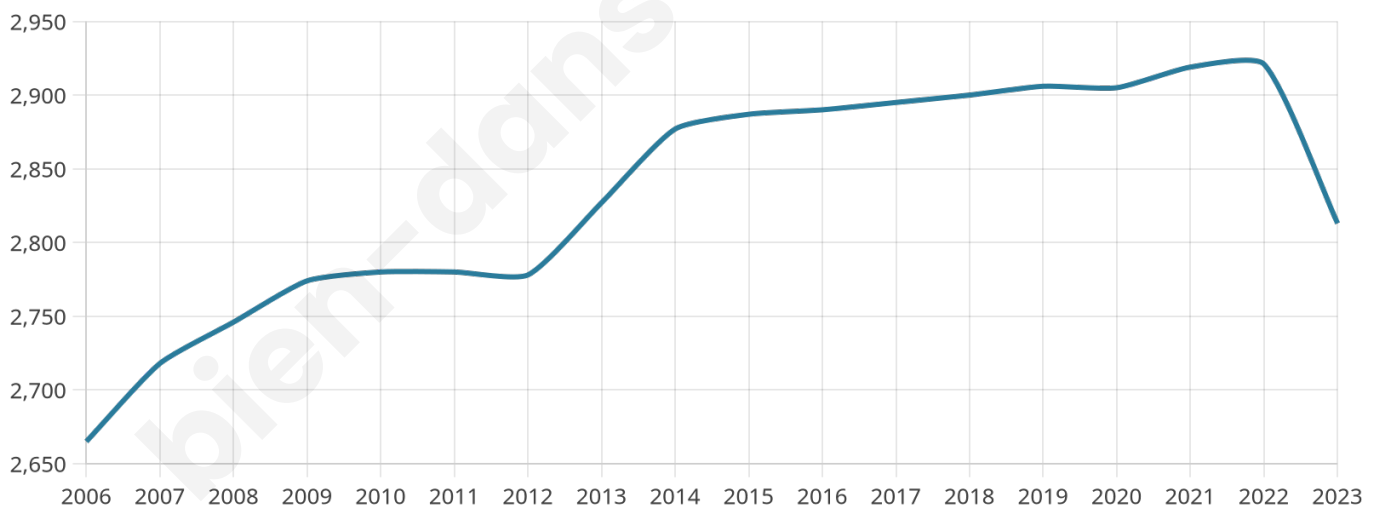
**88 h/km<sup>2</sup>**



Revenu moyen

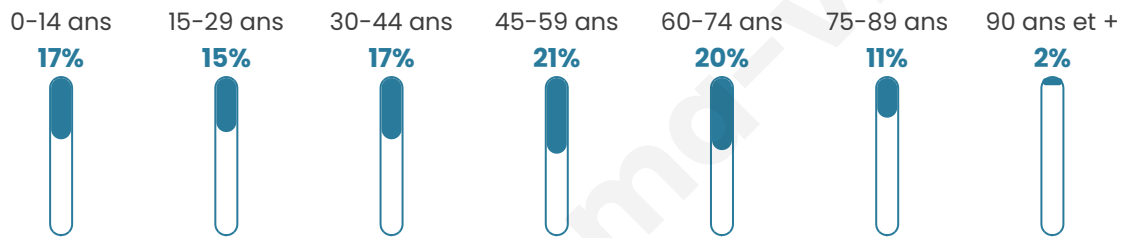
**24 680 €/an**

## Evolution du nombre d'habitants

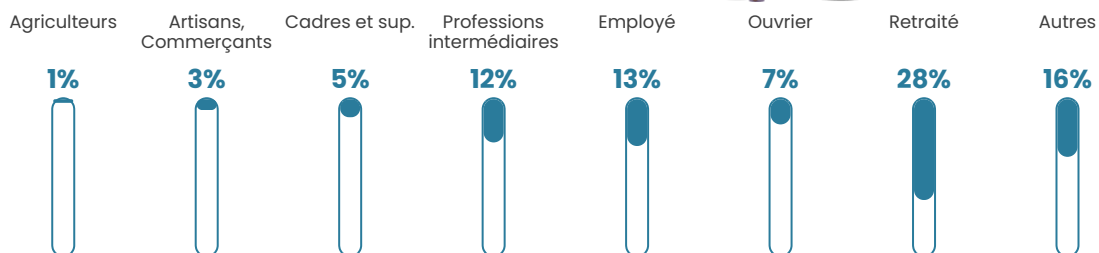


Sources : Institut national de la statistique et des études économiques (insee) selon Les dernières parutions officielles de 2024 portant sur les années 2020, 2021 et 2022.


## Tranche d'âge




## Activité professionnelle



## Niveau de diplôme















## Composition des ménages





# Profils électoraux

## Premier tour

	Emmanuel MACRON	29.59 %
	Marine LE PEN	18.88 %
	Jean-Luc MÉLENCHON	16.41 %
	Jean LASSALLE	9.51 %
	Éric ZEMMOUR	8.43 %
	Yannick JADOT	5.32 %
	Fabien ROUSSEL	4.06 %
	Valérie PÉCRESSÉ	2.98 %
	Anne HIDALGO	2.72 %
	Nicolas DUPONT- AIGNAN	1.77 %
	Philippe POUTOU	0.19 %
	Nathalie ARTHAUD	0.13 %

## Second tour

	Emmanuel MACRON	60,01 %
	Marine LE PEN	39,99 %

### 2 068 inscrits

Participation : 76.55%

Votes blancs : 6.63%

Votes nuls : 4.11%

### 2 068 inscrits

Participation : 78.38%

Votes blancs : 1.91%

Votes nuls : 0.74%

# Sécurité



Agressions physiques / sexuelles

**0**



Cambriolages

**0**



Vols / dégradations

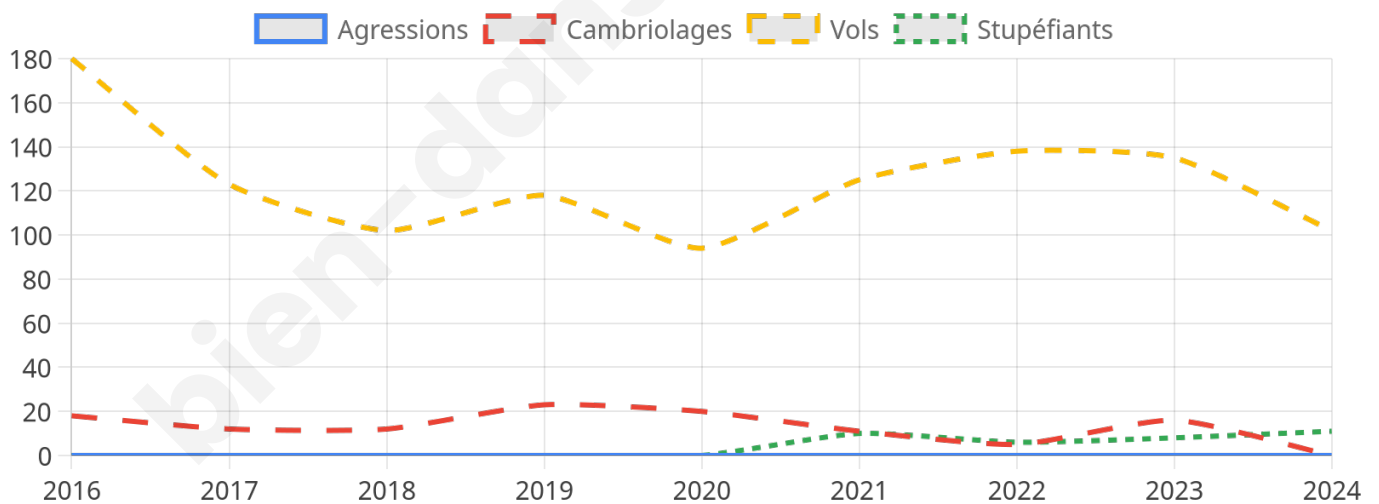
**102**



Stupéfiants

**11**

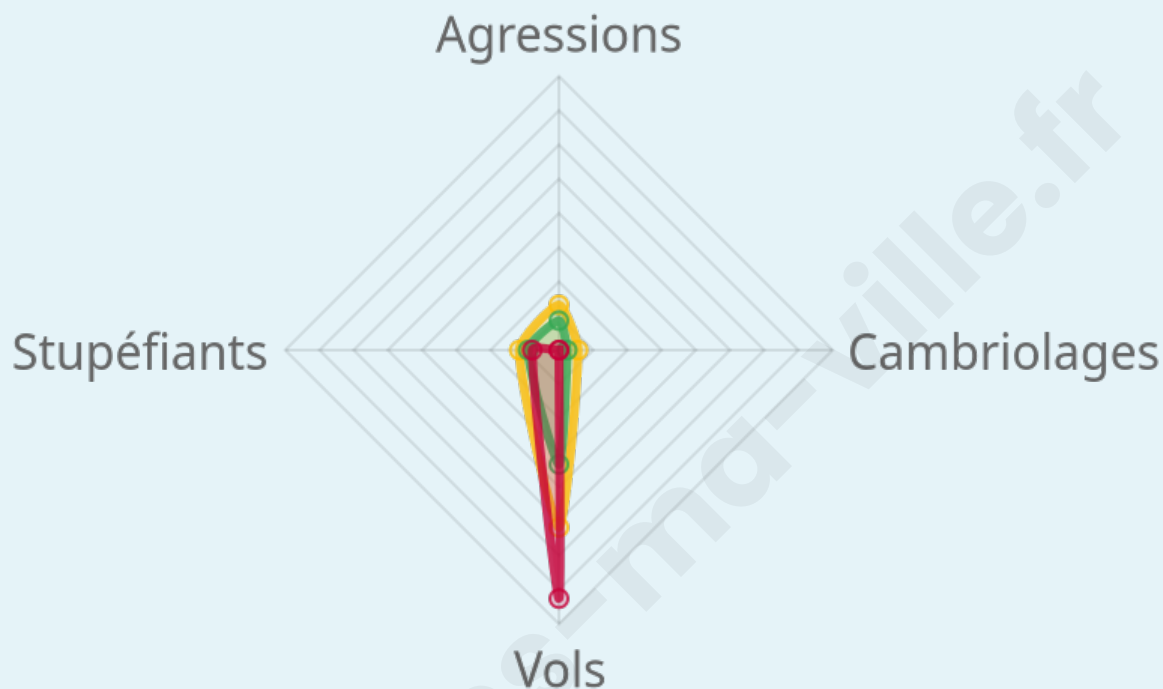
## Evolution du nombre d'infractions



## Pour comparer

(en proportion du nombre d'habitants)

■ Ville ■ Département ■ Région



Sources : Bases statistiques communale, départementale et régionale de la délinquance enregistrée par la police et la gendarmerie nationales selon les dernières parutions officielles de 2025 portant sur l'année 2024 ([data.gouv](https://data.gouv.fr)).

Agressions physiques / sexuelles : Violences sexuelles, coups et blessures volontaires intrafamiliaux, coups et blessures volontaires, autres coups, blessures volontaires et vols violents sans arme.

Cambriolages : Cambriolages de logements.

Vols : Vols avec armes, vols d'accessoires sur véhicules, vols dans les véhicules, vols de véhicules, vols sans violence contre des personnes, destructions, dégradations volontaires et escroqueries.

Stupéfiants : Trafic de stupéfiants dont (AFD) et usage de stupéfiants.

# Services à la population



## Commerce

Hypermarché	<b>1</b>
Supermarché	X <a href="#">Tarbes</a> 4km
Superette	<b>2</b>
Boulangerie	<b>2</b>
Boucherie	<b>1</b>
Restaurant	<b>13</b>
Garage	<b>9</b>
Station-service	<b>1</b>
Banque	<b>1</b>
La poste	<b>4</b>
Coiffeur	<b>6</b>
Tabac	X <a href="#">Juillan</a> 4km
Bars / discothèque	<b>2</b>
Bibliothèque	X <a href="#">Tarbes</a> 5km
Cinéma	X <a href="#">Tarbes</a> 6km
Vétérinaire	<b>2</b>



## Santé

Pharmacie	<b>2</b>
Hôpital	X <a href="#">Tarbes</a> 4km
Laboratoire d'analyses médicales	X <a href="#">Tarbes</a> 6km
Etablissement pour handicapé	X <a href="#">Azereix</a> 3km
EHPA	<b>1</b>
Médecin	<b>5</b>
Dentiste	X <a href="#">Tarbes</a> 4km
Chirurgien	X <a href="#">Tarbes</a> 6km
Dermatologue	X <a href="#">Tarbes</a> 5km
Anesthésiste	X <a href="#">Tarbes</a> 6km
Gastro-entérologue	X <a href="#">Tarbes</a> 4km
Gynécologue	X <a href="#">Tarbes</a> 6km
Cancérologue	X <a href="#">Tarbes</a> 6km
Neurologue	X <a href="#">Tarbes</a> 6km
Ophthalmologue	X <a href="#">Tarbes</a> 4km
ORL	X <a href="#">Tarbes</a> 4km
Cardiologue	X <a href="#">Tarbes</a> 5km
Pédiatre	X <a href="#">Tarbes</a> 4km
Pneumologue	X <a href="#">Tarbes</a> 4km
Psychologue	X <a href="#">Tarbes</a> 6km
Radiologue	X <a href="#">Tarbes</a> 6km
Rhumatologue	X <a href="#">Tarbes</a> 6km
Sage-femme	X <a href="#">Tarbes</a> 4km



## Éducation

Crèche	<b>1</b>
Ecole maternelle Public	X <a href="#">Tarbes</a> 4km
Ecole maternelle Privé	X <a href="#">Plaisance-du-Touch</a> 112km
Ecole primaire Public	<b>1</b>
Ecole primaire Privé	X <a href="#">Juillan</a> 4km
Collège Public	X <a href="#">Tarbes</a> 5km
Collège Privé	X <a href="#">Tarbes</a> 5km
Lycée Public	X <a href="#">Tarbes</a> 3km
Lycée Privé	X <a href="#">Tarbes</a> 5km

Sources : Base Sirene des entreprises et de leurs établissements selon les dernières parutions officielles de 2025 portant sur l'année 2024 ([data.gouv](#)). Liste, localisation et tarifs des professionnels de santé selon les dernières parutions officielles de 2025 portant sur l'année 2024 ([opendatasoft](#)) et FINISS Extraction du Fichier des établissements selon les dernières parutions officielles de 2025 portant sur l'année 2024 ([data.gouv](#)). Adresse et géolocalisation des établissements d'enseignement du premier et second degrés selon les dernières parutions officielles de 2025 portant sur l'année 2024 ([data.education.gouv](#))

## Villes autour de Ibos

Ville	Habitants	Superficie	Pop densité	Pop active	Taux chômage	Revenu moyen	Prix immobilier
Azereix	992	15 km <sup>2</sup>	66 h/km <sup>2</sup>	42.1%	2.7%	25 480 €/an	1 316 €/m <sup>2</sup>
Juillan (1 avis)	3 999	8 km <sup>2</sup>	500 h/km <sup>2</sup>	44.3%	3.7%	23 630 €/an	1 695 €/m <sup>2</sup>
Ger (2 avis)	2 137	31 km <sup>2</sup>	69 h/km <sup>2</sup>	45.9%	2.9%	26 130 €/an	1 507 €/m <sup>2</sup>
Odos (1 avis)	3 265	8 km <sup>2</sup>	408 h/km <sup>2</sup>	41.8%	4%	25 910 €/an	1 605 €/m <sup>2</sup>
Bordères-sur-l'Échez (5 avis)	5 399	16 km <sup>2</sup>	337 h/km <sup>2</sup>	43.8%	4%	20 660 €/an	1 594 €/m <sup>2</sup>
Pintac	22	1 km <sup>2</sup>	22 h/km <sup>2</sup>	59.1%	13.6%	NC	NC
Louey	1 124	6 km <sup>2</sup>	187 h/km <sup>2</sup>	44.5%	3.8%	25 300 €/an	1 934 €/m <sup>2</sup>
Oursbelille (1 avis)	1 222	11 km <sup>2</sup>	111 h/km <sup>2</sup>	43.3%	3%	24 060 €/an	2 035 €/m <sup>2</sup>
Ossun	2 358	27 km <sup>2</sup>	87 h/km <sup>2</sup>	45.2%	4.1%	22 930 €/an	1 438 €/m <sup>2</sup>
Laloubère (1 avis)	1 846	4 km <sup>2</sup>	462 h/km <sup>2</sup>	43.3%	3.7%	24 580 €/an	1 450 €/m <sup>2</sup>
Tarbes (74 avis)	44 399	15 km <sup>2</sup>	2 960 h/km <sup>2</sup>	40.9%	8.2%	19 070 €/an	1 312 €/m <sup>2</sup>
Lanne	598	5 km <sup>2</sup>	120 h/km <sup>2</sup>	49.3%	4.3%	24 540 €/an	966 €/m <sup>2</sup>
Horgues (1 avis)	1 287	4 km <sup>2</sup>	322 h/km <sup>2</sup>	38.8%	3.7%	27 410 €/an	2 367 €/m <sup>2</sup>
Hibarette	232	1 km <sup>2</sup>	232 h/km <sup>2</sup>	53%	1.7%	22 890 €/an	1 825 €/m <sup>2</sup>
Garde	530	4 km <sup>2</sup>	133 h/km <sup>2</sup>	42.8%	3.8%	22 690 €/an	1 447 €/m <sup>2</sup>

bien-dans-ma-ville.fr



# Vous aimez votre ville ? Notez-la !

Et faites-nous part de vos remarques constructives



Avec

**BIEN** dans ma **VILLE** 