



Version web

Ville de Hyds

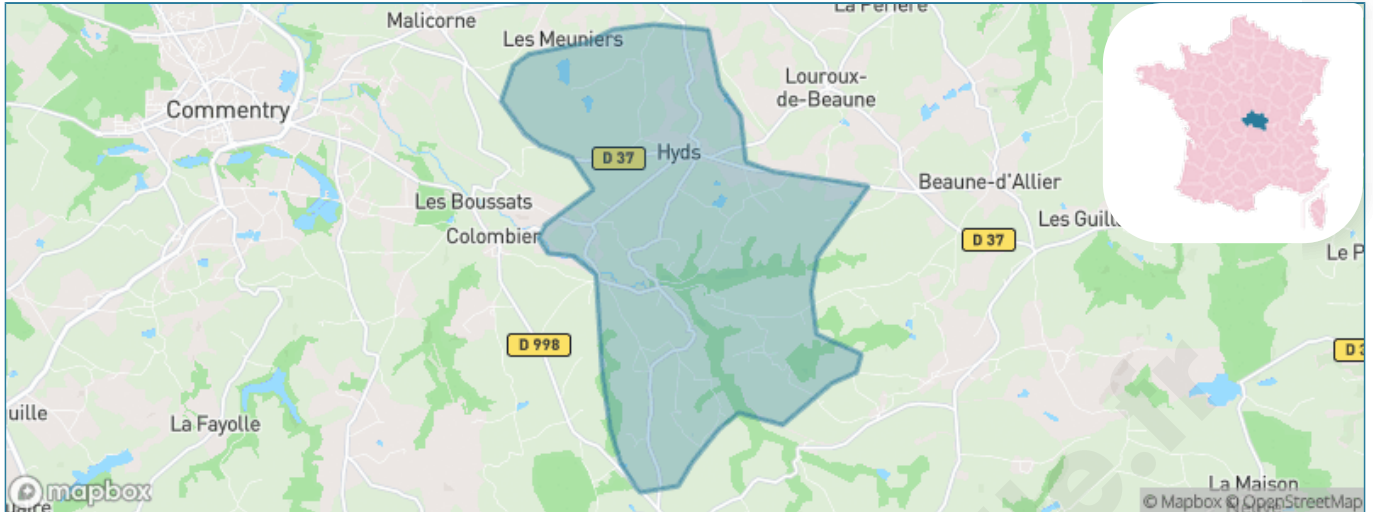
Présenté par

BIEN dans
ma **VILLE** 

Sommaire

Situation géographique	3
Statistiques sur la population	4
Evolution du nombre d'habitants	4
Tranche d'âge	5
0-14 ans	5
15-29 ans	5
30-44 ans	5
45-59 ans	5
60-74 ans	5
75-89 ans	5
90 ans et +	5
Activité professionnelle	5
Agriculteurs	5
Artisans, Commerçants	5
Cadres et sup.	5
Professions intermédiaires	5
Employé	5
Ouvrier	5
Retraité	5
Autres	5
Niveau de diplôme	6
Sans diplôme ou CEP	6
Brevet, BEPC, DNB	6
CAP-BEP ou équivalent	6
BAC ou équivalent	6
BAC+2	6
BAC+3 ou +4	6
BAC+5 ou plus	6
Composition des ménages	6
Couple sans enfant	6
Couple avec enfant(s)	6
Famille monoparentale	6
Colocation / Autre	6
Personnes seules	6
Profils électoraux	7
Premier tour	7
Sécurité	9
Evolution du nombre d'infractions	9
Pour comparer	10
Services à la population	11
Commerce	11
Éducation	11
Villes autour de Hyds	12

Situation géographique



i Informations clés

- **Région** : Auvergne-Rhône-Alpes
- **Département** : Allier
- **Code postal** : 03600
- **Superficie** : 18 km²



Statistiques sur la population



Nombre d'habitants

298



Age moyen

50 ans



Pop active

37.9%



Taux chômage

7.4%



Pop densité

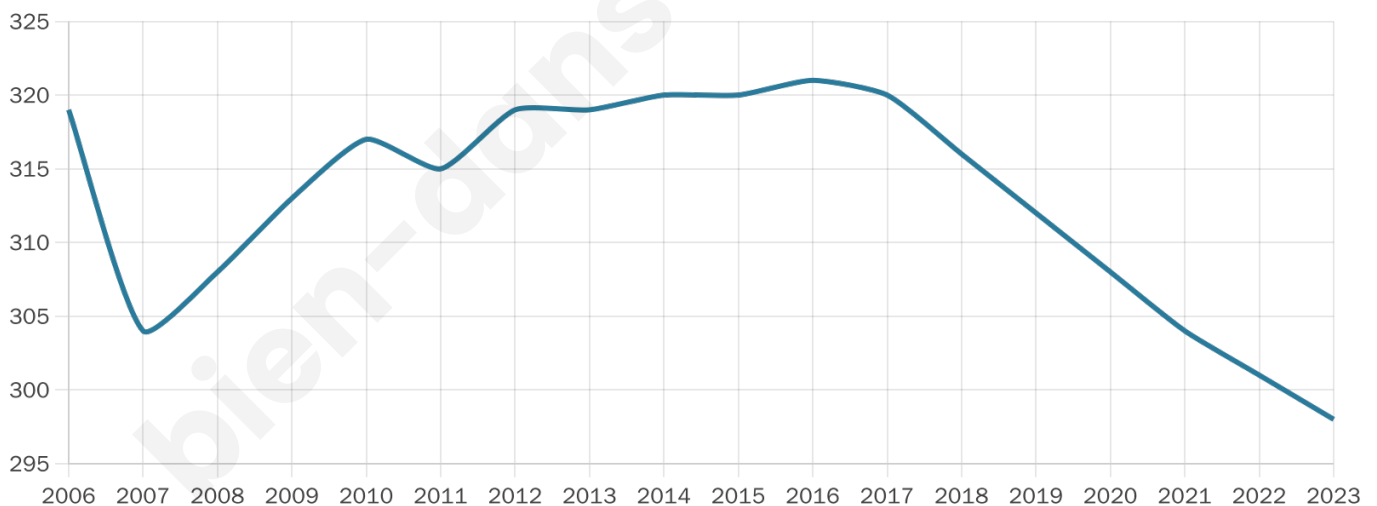
17 h/km²



Revenu moyen

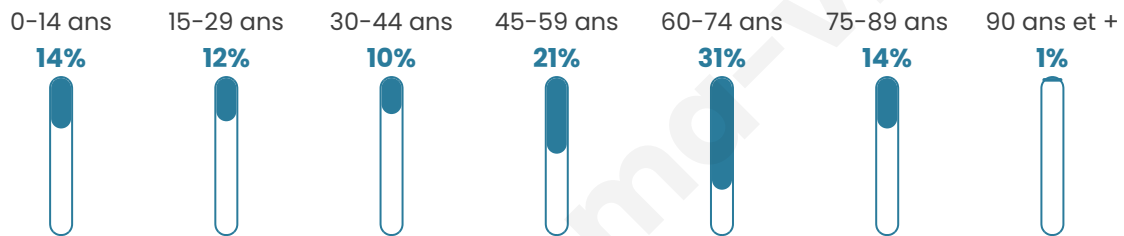
20 730 €/an

Evolution du nombre d'habitants

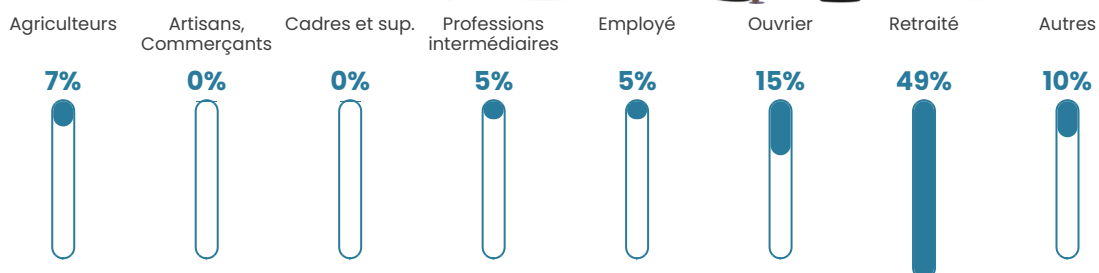


Sources : Institut national de la statistique et des études économiques (insee) selon Les dernières parutions officielles de 2024 portant sur les années 2020, 2021 et 2022.

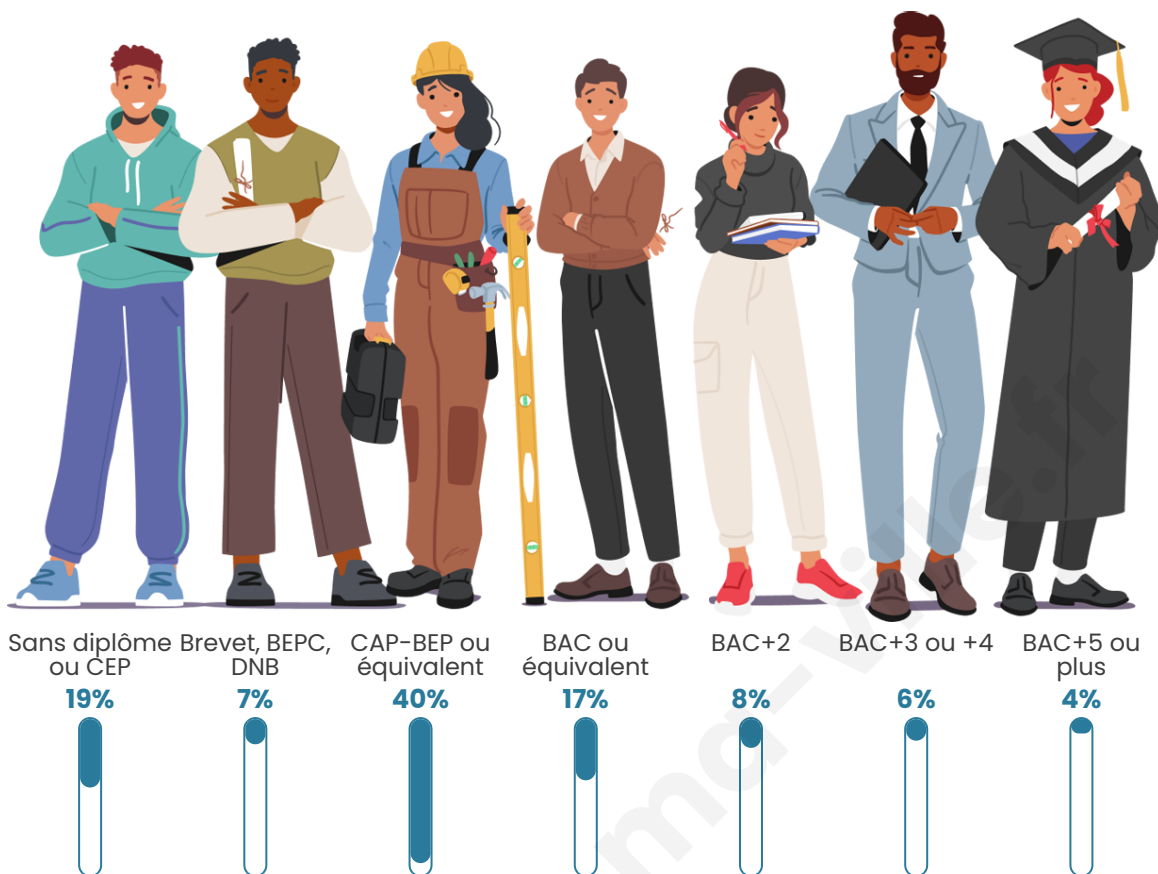
Tranche d'âge



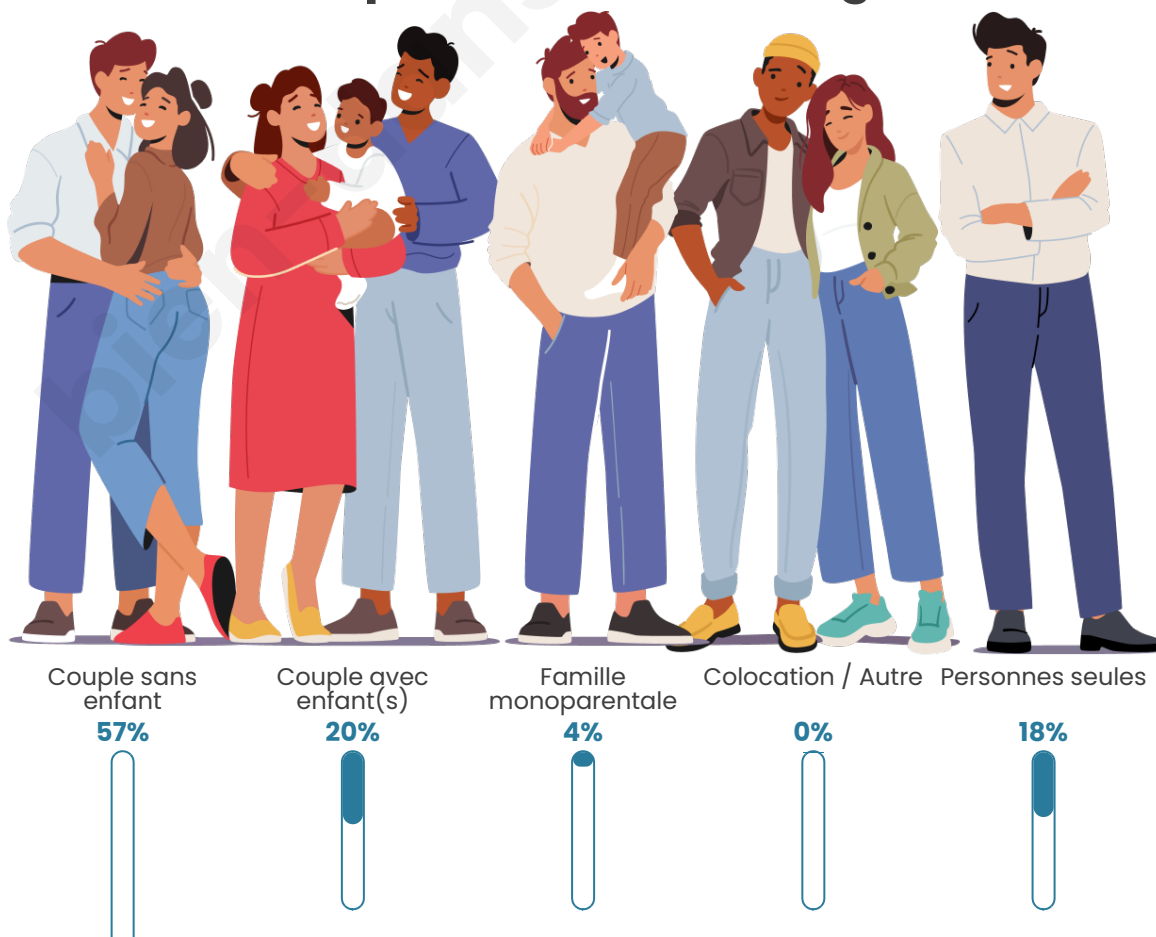
Activité professionnelle



Niveau de diplôme















Composition des ménages





Profils électoraux

Premier tour

	Marine LE PEN	28.77 %
	Emmanuel MACRON	22.17 %
	Jean-Luc MÉLENCHON	14.15 %
	Fabien ROUSSEL	7.08 %
	Éric ZEMMOUR	6.60 %
	Jean LASSALLE	6.13 %
	Nicolas DUPONT-AIGNAN	4.72 %
	Yannick JADOT	4.25 %
	Valérie PÉCRESSÉ	3.30 %
	Anne HIDALGO	1.42 %
	Philippe POUTOU	0.94 %
	Nathalie ARTHAUD	0.47 %

281 inscrits

Participation : 79%
Votes blancs : 4.50%
Votes nuls : 0.00%

Second tour



Emmanuel
MACRON

50,52 %



Marine LE PEN

49,48 %

280 inscrits

Participation : 78.21%
Votes blancs : 9.13%
Votes nuls : 3.2%

bien-dans-ma-ville.fr

Sécurité



Agressions physiques / sexuelles

0



Cambriolages

0



Vols / dégradations

0



Stupéfiants

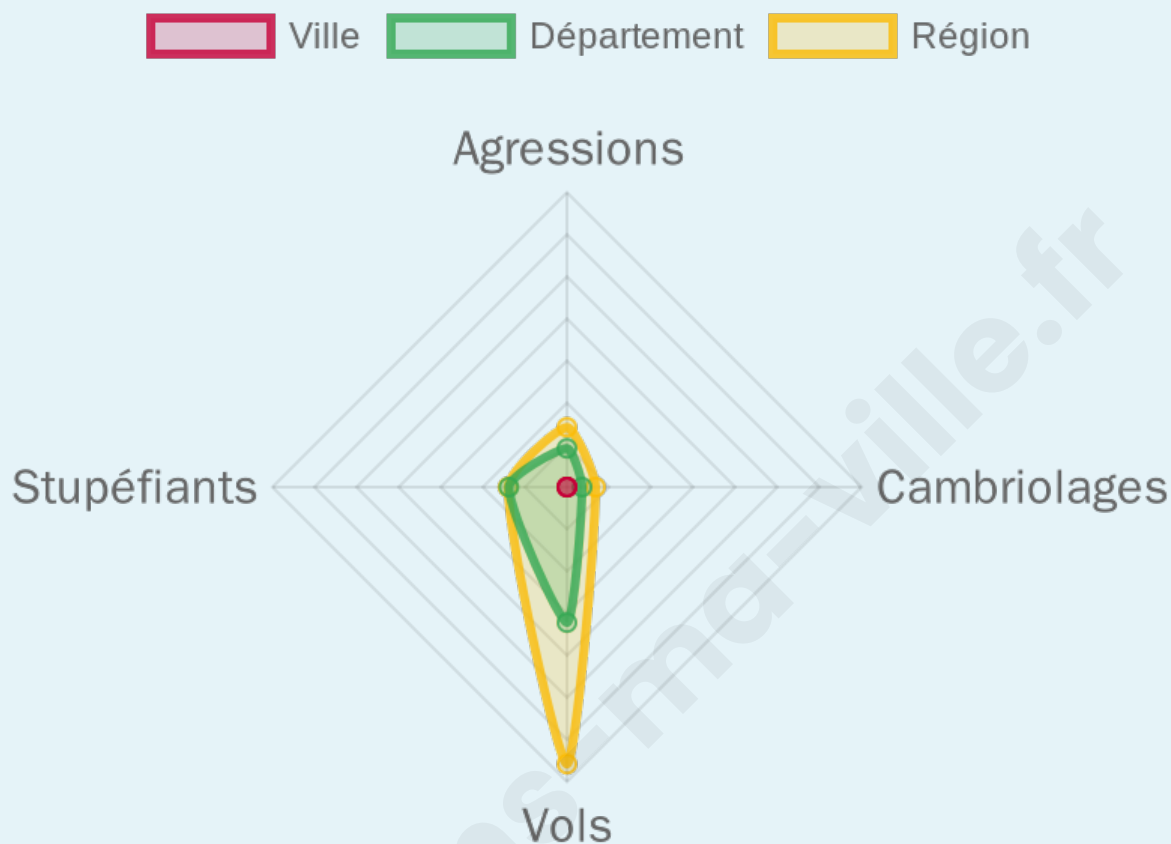
0

Evolution du nombre d'infractions



Pour comparer

(en proportion du nombre d'habitants)



Sources : Bases statistiques communale, départementale et régionale de la délinquance enregistrée par la police et la gendarmerie nationales selon les dernières parutions officielles de 2025 portant sur l'année 2024 ([data.gouv](https://data.gouv.fr)).

Agressions physiques / sexuelles : Violences sexuelles, coups et blessures volontaires intrafamiliaux, coups et blessures volontaires, autres coups, blessures volontaires et vols violents sans arme.

Cambriolages : Cambriolages de logements.

Vols : Vols avec armes, vols d'accessoires sur véhicules, vols dans les véhicules, vols de véhicules, vols sans violence contre des personnes, destructions, dégradations volontaires et escroqueries.

Stupéfiants : Trafic de stupéfiants dont (AFD) et usage de stupéfiants.

Services à la population



Commerce

Hypermarché	X Malicorne 7km
Supermarché	X Commentry 7km
Superette	X Montvicq 4km
Boulangerie	X Bézenet 5km
Boucherie	X Bézenet 5km
Restaurant	X Malicorne 4km
Garage	X Colombier 3km
Station-service	X Doyet 6km
Banque	X Commentry 7km
La poste	X Commentry 7km
Coiffeur	X Bézenet 5km
Tabac	X Doyet 7km
Bars / discothèque	X Commentry 7km
Bibliothèque	X Commentry 7km
Cinéma	X Montluçon 19km
Vétérinaire	X Beaune-d'Allier 5km



Santé

Pharmacie	X Malicorne 5km
Hôpital	X Néris-les-Bains 13km
Laboratoire d'analyses médicales	X Commentry 7km
Etablissement pour handicapé	X Saint-Éloy-les-Mines 13km
EHPA	X Commentry 7km
Médecin	X Doyet 6km
Dentiste	X Commentry 7km
Chirurgien	X Néris-les-Bains 13km
Dermatologue	X Montluçon 19km
Anesthésiste	X Désertines 18km
Gastro-entérologue	X Montluçon 18km
Gynécologue	X Montluçon 19km
Cancérologue	X Clermont-Ferrand 59km
Neurologue	X Montluçon 18km
Ophthalmologue	X Montluçon 18km
ORL	X Montluçon 18km
Cardiologue	X Désertines 18km
Pédiatre	X Vichy 47km
Pneumologue	X Désertines 18km
Psychologue	X Montluçon 19km
Radiologue	X Montluçon 18km
Rhumatologue	X Montluçon 20km
Sage-femme	X Commentry 7km



Éducation

Crèche	X Beaune-d'Allier 4km
Ecole maternelle Public	1
Ecole maternelle Privé	X Bourges 94km
Ecole primaire Public	X Beaune-d'Allier 4km
Ecole primaire Privé	X Montmarault 10km
Collège Public	X Commentry 6km
Collège Privé	X Saint-Éloy-les-Mines 13km
Lycée Public	X Commentry 8km
Lycée Privé	X Montluçon 18km

Sources : Base Sirene des entreprises et de leurs établissements selon les dernières parutions officielles de 2025 portant sur l'année 2024 ([data.gouv](#)). Liste, localisation et tarifs des professionnels de santé selon les dernières parutions officielles de 2025 portant sur l'année 2024 ([opendatasoft](#)) et FINISS Extraction du Fichier des établissements selon les dernières parutions officielles de 2025 portant sur l'année 2024 ([data.gouv](#)). Adresse et géolocalisation des établissements d'enseignement du premier et second degrés selon les dernières parutions officielles de 2025 portant sur l'année 2024 ([data.education.gouv](#))

Villes autour de Hyds

Ville	Habitants	Superficie	Pop densité	Pop active	Taux chômage	Revenu moyen	Prix immobilier
Colombier	327	12 km ²	27 h/km ²	41.9%	3.4%	21 280 €/an	733 €/m ²
Louroux-de-Beaune	191	10 km ²	19 h/km ²	35.6%	4.2%	21 050 €/an	720 €/m ²
Beaune-d'Allier	296	24 km ²	12 h/km ²	47%	4.1%	20 990 €/an	423 €/m ²
Montvicq (1 avis)	692	10 km ²	69 h/km ²	43.6%	6.1%	20 680 €/an	960 €/m ²
Malicorne (1 avis)	763	11 km ²	69 h/km ²	45.1%	6%	21 660 €/an	894 €/m ²
Bézenet	910	9 km ²	101 h/km ²	41.5%	6.2%	19 450 €/an	990 €/m ²
Doyet	1 109	27 km ²	41 h/km ²	44.7%	4%	21 120 €/an	1 102 €/m ²
Commentry (7 avis)	6 017	21 km ²	287 h/km ²	38.1%	5.9%	20 330 €/an	878 €/m ²
La Celle	398	31 km ²	13 h/km ²	39.2%	3.5%	21 540 €/an	763 €/m ²
Saint-Bonnet-de-Four (1 avis)	227	18 km ²	13 h/km ²	39.6%	2.2%	22 480 €/an	822 €/m ²
Lapeyrouse (1 avis)	521	36 km ²	14 h/km ²	42.4%	3.6%	19 150 €/an	892 €/m ²
Buxières-sous-Montaigut (1 avis)	244	10 km ²	24 h/km ²	47.1%	4.9%	23 010 €/an	1 355 €/m ²
Montmarault (3 avis)	1 525	9 km ²	169 h/km ²	34.3%	6.6%	19 010 €/an	851 €/m ²
Saint-Priest-en-Murat	214	25 km ²	9 h/km ²	44.4%	3.3%	20 580 €/an	407 €/m ²
Deneuille-les-Mines	347	24 km ²	14 h/km ²	46.1%	6.3%	23 600 €/an	1 333 €/m ²

bien-dans-ma-ville.fr



Vous aimez votre ville ? Notez-la !

Et faites-nous part de vos remarques constructives



Avec

BIEN dans ma **VILLE** 