



Version web

Ville de Huriel

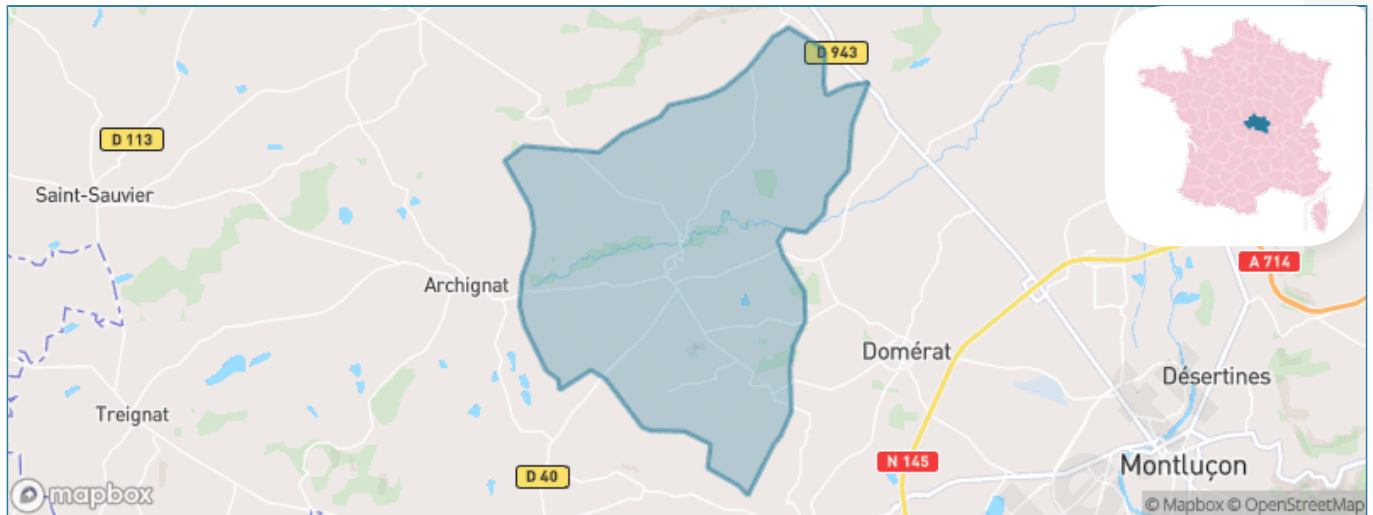
Présenté par

BIEN dans
ma **VILLE** 

Sommaire

Situation géographique	3
Statistiques sur la population	4
Evolution du nombre d'habitants	4
Tranche d'âge	5
0-14 ans	5
15-29 ans	5
30-44 ans	5
45-59 ans	5
60-74 ans	5
75-89 ans	5
90 ans et +	5
Activité professionnelle	5
Agriculteurs	5
Artisans, Commerçants	5
Cadres et sup.	5
Professions intermédiaires	5
Employé	5
Ouvrier	5
Retraité	5
Autres	5
Niveau de diplôme	6
Sans diplôme ou CEP	6
Brevet, BEPC, DNB	6
CAP-BEP ou équivalent	6
BAC ou équivalent	6
BAC+2	6
BAC+3 ou +4	6
BAC+5 ou plus	6
Composition des ménages	6
Couple sans enfant	6
Couple avec enfant(s)	6
Famille monoparentale	6
Colocation / Autre	6
Personnes seules	6
Profils électoraux	7
Premier tour	7
Sécurité	8
Evolution du nombre d'infractions	8
Pour comparer	9
Services à la population	10
Commerce	10
Éducation	10
Villes autour de Huriel	11
Avis sur la ville de Huriel	12
Moyenne par critère	12
Villes autour de Huriel	12
Répartition des avis par note	12
Répartition des avis par note	12

Situation géographique



i Informations clés

- **Région** : Auvergne-Rhône-Alpes
- **Département** : Allier
- **Code postal** : 03380
- **Superficie** : 34 km²



Statistiques sur la population



Nombre d'habitants

2 536



Age moyen

44 ans



Pop active

44.4%



Taux chômage

5.9%



Pop densité

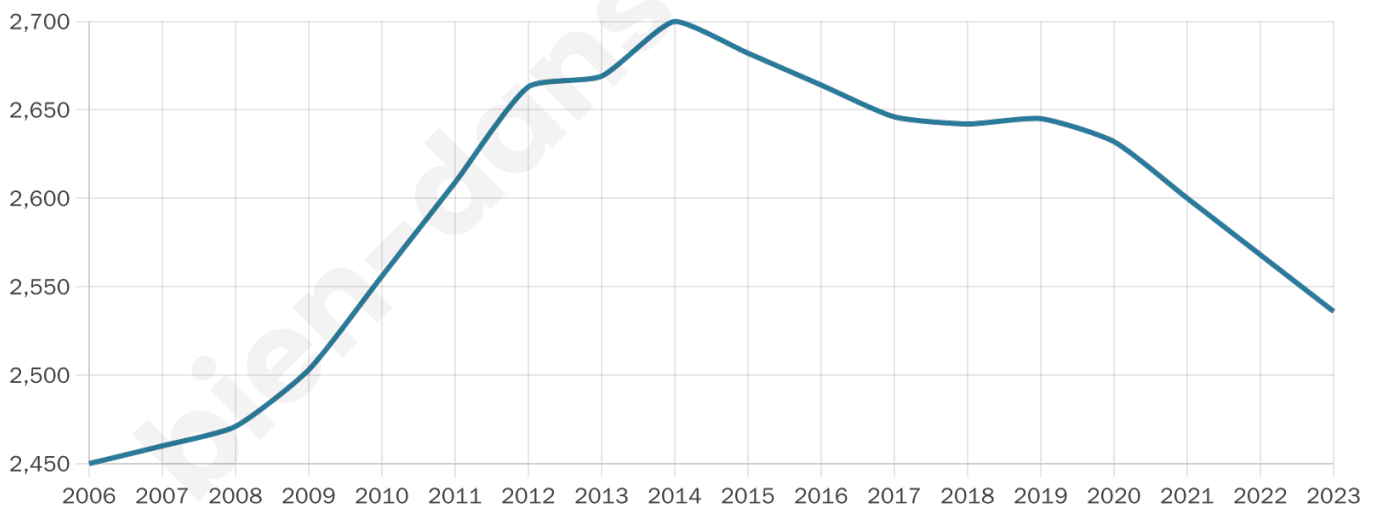
75 h/km²



Revenu moyen

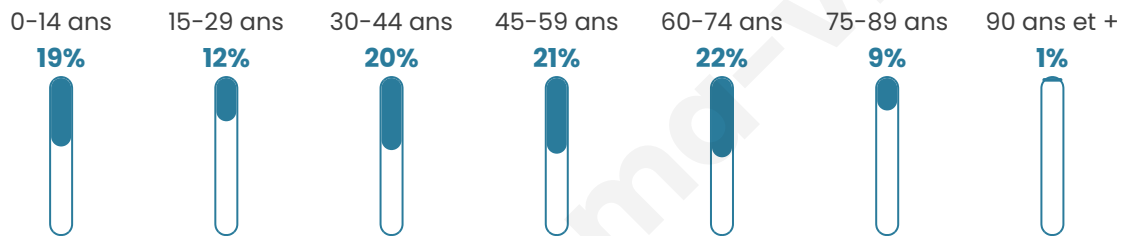
22 370 €/an

Evolution du nombre d'habitants

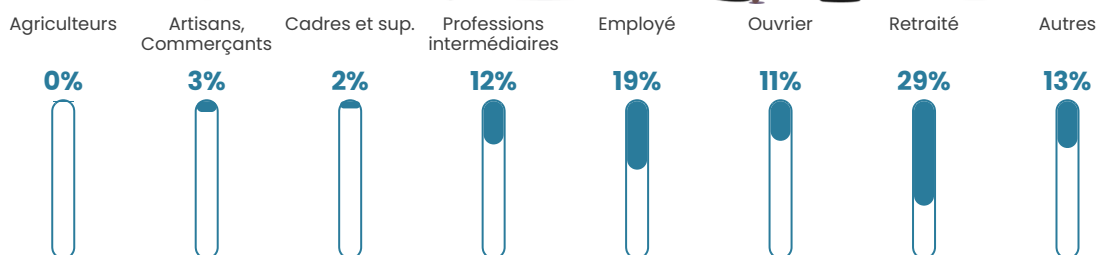


Sources : Institut national de la statistique et des études économiques (insee) selon Les dernières parutions officielles de 2024 portant sur les années 2020, 2021 et 2022.


Tranche d'âge




Activité professionnelle



Niveau de diplôme















Composition des ménages



Profils électoraux

Premier tour

	Marine LE PEN	33.33 %
	Emmanuel MACRON	22.96 %
	Jean-Luc MÉLENCHON	18.74 %
	Éric ZEMMOUR	4.59 %
	Fabien ROUSSEL	4.21 %
	Jean LASSALLE	3.90 %
	Valérie PÉCRESSE	3.33 %
	Yannick JADOT	2.58 %
	Anne HIDALGO	2.39 %
	Nicolas DUPONT-AIGNAN	2.01 %
	Nathalie ARTHAUD	1.01 %
	Philippe POUTOU	0.94 %



2 109 inscrits

Participation : 77.57%

Votes blancs : 1.83%

Votes nuls : 0.98%

Second tour

	Emmanuel MACRON	43,99 %
	Marine LE PEN	56,01 %

2 106 inscrits

Participation : 76.35%

Votes blancs : 8.77%

Votes nuls : 3.73%

Sécurité



Agressions physiques / sexuelles

5



Cambriolages

0



Vols / dégradations

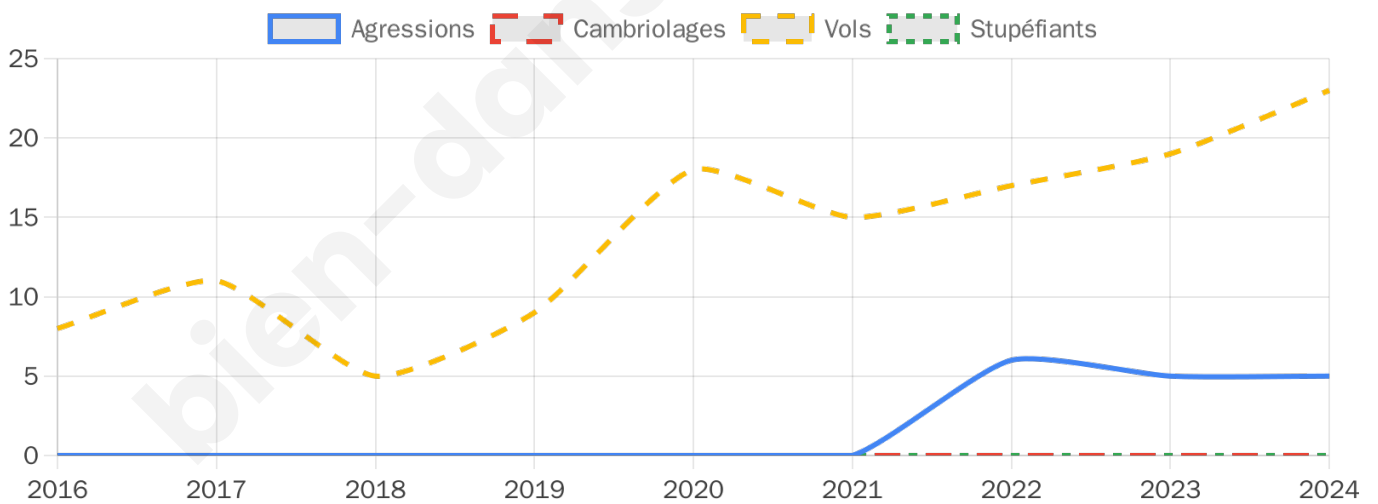
23



Stupéfiants

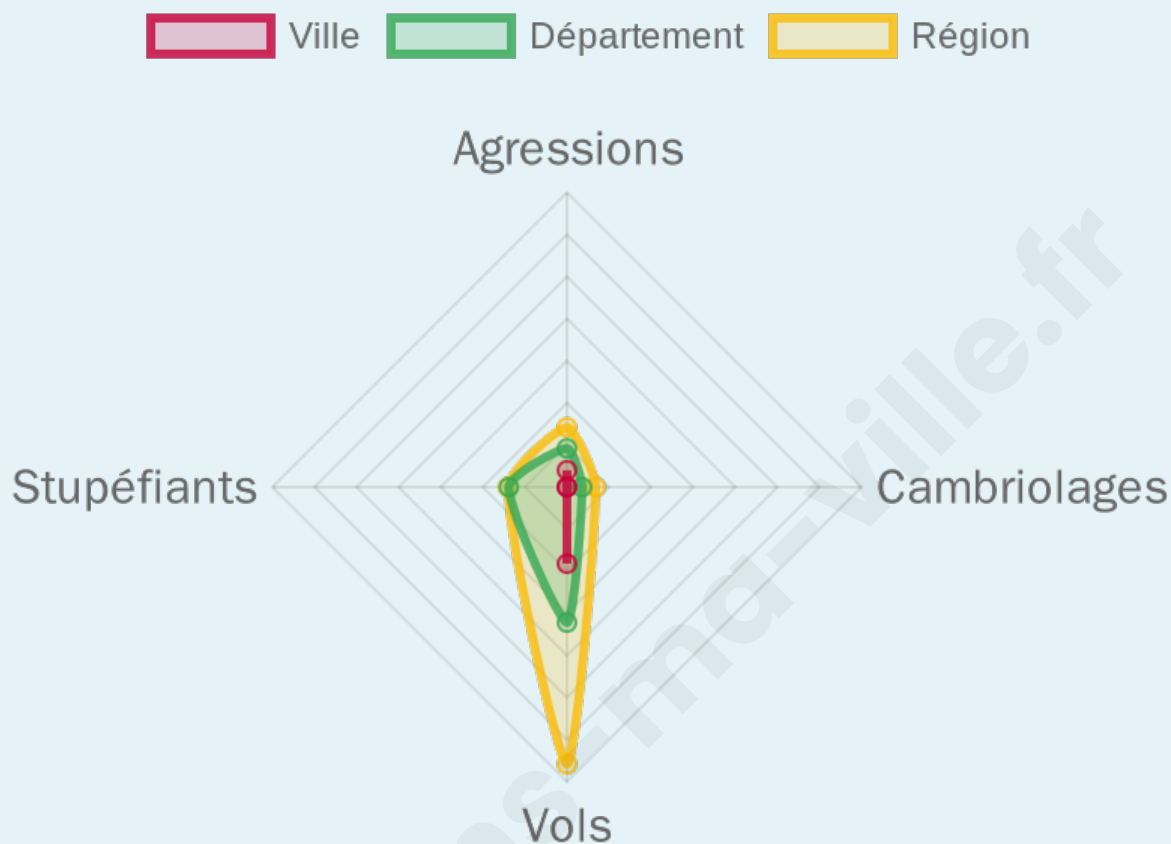
0

Evolution du nombre d'infractions



Pour comparer

(en proportion du nombre d'habitants)



Sources : Bases statistiques communale, départementale et régionale de la délinquance enregistrée par la police et la gendarmerie nationales selon les dernières parutions officielles de 2025 portant sur l'année 2024 ([data.gouv](https://data.gouv.fr)).

Agressions physiques / sexuelles : Violences sexuelles, coups et blessures volontaires intrafamiliaux, coups et blessures volontaires, autres coups, blessures volontaires et vols violents sans arme.

Cambriolages : Cambriolages de logements.

Vols : Vols avec armes, vols d'accessoires sur véhicules, vols dans les véhicules, vols de véhicules, vols sans violence contre des personnes, destructions, dégradations volontaires et escroqueries.

Stupéfiants : Trafic de stupéfiants dont (AFD) et usage de stupéfiants.

Services à la population



Commerce

Hypermarché	X <u>Domérat</u> 5km
Supermarché	1
Superette	X <u>La Chapelaude</u> 6km
Boulangerie	1
Boucherie	2
Restaurant	2
Garage	3
Station-service	1
Banque	X <u>Domérat</u> 4km
La poste	1
Coiffeur	1
Tabac	1
Bars / discothèque	X <u>Domérat</u> 4km
Bibliothèque	X <u>Montluçon</u> 9km
Cinéma	X <u>Montluçon</u> 10km
Vétérinaire	1



Santé

Pharmacie	1
Hôpital	X <u>Montluçon</u> 9km
Laboratoire d'analyses médicales	X <u>Domérat</u> 8km
Etablissement pour handicapé	X <u>Prémilhat</u> 8km
EHPA	X <u>Saint-Martinien</u> 3km
Médecin	2
Dentiste	X <u>Domérat</u> 4km
Chirurgien	X <u>Montluçon</u> 9km
Dermatologue	X <u>Montluçon</u> 10km
Anesthésiste	X <u>Désertines</u> 11km
Gastro-entérologue	X <u>Montluçon</u> 11km
Gynécologue	X <u>Montluçon</u> 9km
Cancérologue	X <u>Clermont-Ferrand</u> 80km
Neurologue	X <u>Montluçon</u> 10km
Ophthalmologue	X <u>Montluçon</u> 10km
ORL	X <u>Montluçon</u> 10km
Cardiologue	X <u>Montluçon</u> 8km
Pédiatre	X <u>Riom</u> 71km
Pneumologue	X <u>Montluçon</u> 10km
Psychologue	X <u>Montluçon</u> 9km
Radiologue	X <u>Montluçon</u> 11km
Rhumatologue	X <u>Montluçon</u> 8km
Sage-femme	X <u>Montluçon</u> 9km



Éducation

Crèche	1
Ecole maternelle Public	1
Ecole maternelle Privé	X <u>Bourges</u> 78km
Ecole primaire Public	1
Ecole primaire Privé	X <u>Montluçon</u> 9km
Collège Public	1
Collège Privé	X <u>Montluçon</u> 10km
Lycée Public	X <u>Montluçon</u> 8km
Lycée Privé	X <u>Montluçon</u> 10km

Sources : Base Sirene des entreprises et de leurs établissements selon les dernières parutions officielles de 2025 portant sur l'année 2024 ([data.gouv](#)). Liste, localisation et tarifs des professionnels de santé selon les dernières parutions officielles de 2025 portant sur l'année 2024 ([opendatasoft](#)) et FINISS Extraction du Fichier des établissements selon les dernières parutions officielles de 2025 portant sur l'année 2024 ([data.gouv](#)). Adresse et géolocalisation des établissements d'enseignement du premier et second degrés selon les dernières parutions officielles de 2025 portant sur l'année 2024 ([data.education.gouv](#))

Villes autour de Huriel

Ville	Habitants	Superficie	Pop densité	Pop active	Taux chômage	Revenu moyen	Prix immobilier
Crevant (1 avis)	705	36 km ²	20 h/km ²	38.9%	4.4%	20 190 €/an	832 €/m ²
Saint-Martinien (1 avis)	597	25 km ²	24 h/km ²	45.7%	3.2%	21 890 €/an	794 €/m ²
Domérat (5 avis)	8 622	35 km ²	246 h/km ²	39.5%	4.7%	22 590 €/an	1 016 €/m ²
Quinssaines	1 528	25 km ²	61 h/km ²	45.2%	2.6%	23 880 €/an	1 285 €/m ²
Archignat	321	24 km ²	13 h/km ²	45.5%	7.8%	17 900 €/an	700 €/m ²
La Chapelaude (1 avis)	938	28 km ²	34 h/km ²	44.5%	3.8%	22 330 €/an	1 043 €/m ²
Prémilhat (1 avis)	2 540	21 km ²	121 h/km ²	35.7%	3.2%	24 280 €/an	1 632 €/m ²
Chambérat	277	28 km ²	10 h/km ²	46.6%	5.4%	19 360 €/an	486 €/m ²
Lamaids	210	8 km ²	26 h/km ²	46.7%	3.8%	20 210 €/an	938 €/m ²
Montluçon (64 avis)	33 147	20 km ²	1 657 h/km ²	41.8%	7.7%	19 420 €/an	916 €/m ²
Viersat	278	29 km ²	10 h/km ²	45.7%	4.3%	19 070 €/an	792 €/m ²
Saint-Victor	2 100	23 km ²	91 h/km ²	43.6%	3.4%	24 700 €/an	843 €/m ²
Désertines (1 avis)	4 259	8 km ²	532 h/km ²	43.1%	5.2%	22 100 €/an	1 158 €/m ²
Lavault-Sainte-Anne (1 avis)	1 139	9 km ²	127 h/km ²	39.2%	3.9%	23 460 €/an	1 299 €/m ²
Vaux	1 165	18 km ²	65 h/km ²	48.6%	4.4%	22 840 €/an	1 161 €/m ²

Avis sur la ville de Huriel



Moyenne par critère



Villes autour de Huriel

Ville	Note globale	Sécurité	Éducation	Sport Loisir	Environnement	Vie pratique
Crevant (1 avis)	3.4	4.0	4.0	3.0	5.0	1.0
Saint-Martinien (1 avis)	4.6	4.0	5.0	4.0	5.0	5.0
Domérat (5 avis)	3.8	3.4	3.6	4.4	4.0	3.4
Quinssaines	-	-	-	-	-	-
Archignat	-	-	-	-	-	-
La Chapelaude (1 avis)	3.8	5.0	4.0	3.0	4.0	3.0
Prémilhat (1 avis)	2.6	2.0	3.0	3.0	3.0	2.0
Chambérat	-	-	-	-	-	-
Lamaids	-	-	-	-	-	-
Montluçon (64 avis)	2.9	2.6	2.9	2.9	3.0	3.0
Viersat	-	-	-	-	-	-
Saint-Victor	-	-	-	-	-	-
Désertines (1 avis)	4.4	5.0	4.0	5.0	3.0	5.0
Lavault-Sainte-Anne (1 avis)	3.8	4.0	3.0	4.0	5.0	3.0
Vaux	-	-	-	-	-	-



Vous aimez votre ville ? Notez-la !

Et faites-nous part de vos remarques constructives



Avec

BIEN dans ma **VILLE** 