



Version web

Ville de Humbligny

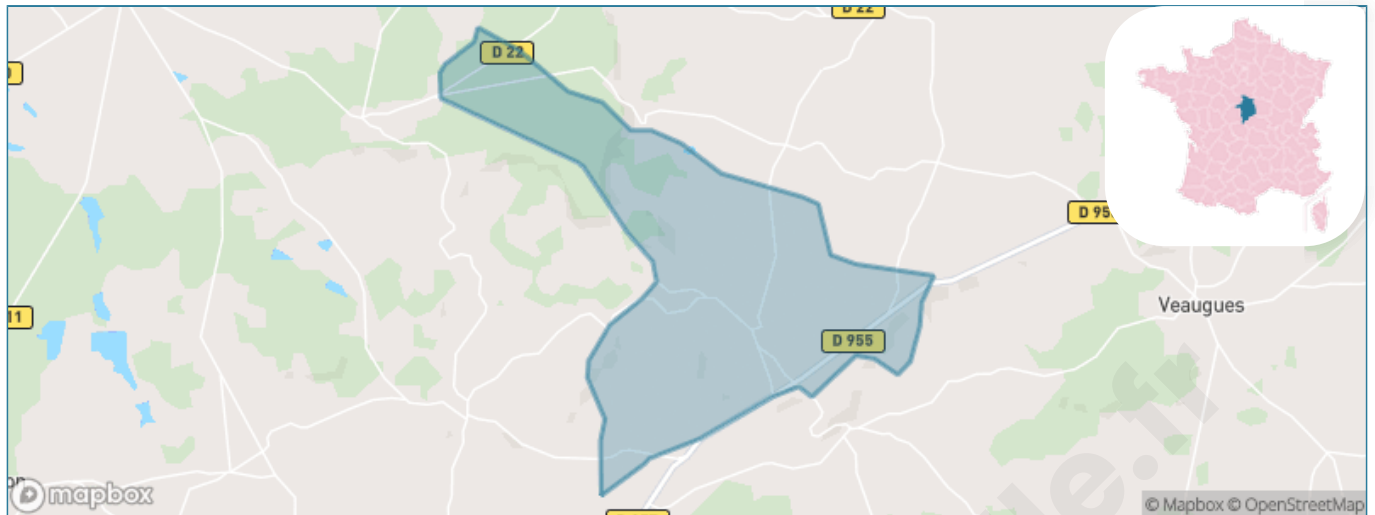
Présenté par

BIEN dans
ma **VILLE** 

Sommaire

Situation géographique	3
Statistiques sur la population	4
Evolution du nombre d'habitants	4
Tranche d'âge	5
0-14 ans	5
15-29 ans	5
30-44 ans	5
45-59 ans	5
60-74 ans	5
75-89 ans	5
90 ans et +	5
Activité professionnelle	5
Agriculteurs	5
Artisans, Commerçants	5
Cadres et sup.	5
Professions intermédiaires	5
Employé	5
Ouvrier	5
Retraité	5
Autres	5
Niveau de diplôme	6
Sans diplôme ou CEP	6
Brevet, BEPC, DNB	6
CAP-BEP ou équivalent	6
BAC ou équivalent	6
BAC+2	6
BAC+3 ou +4	6
BAC+5 ou plus	6
Composition des ménages	6
Couple sans enfant	6
Couple avec enfant(s)	6
Famille monoparentale	6
Colocation / Autre	6
Personnes seules	6
Profil électoraux	7
Premier tour	7
Sécurité	8
Evolution du nombre d'infractions	8
Pour comparer	9
Services à la population	10
Commerce	10
Éducation	10
Villes autour de Humbligny	12
Avis sur la ville de Humbligny	13
Moyenne par critère	13
Villes autour de Humbligny	13
Répartition des avis par note	13
Répartition des avis par note	13

Situation géographique



i Informations clés

- **Région** : Centre-Val de Loire
- **Département** : Cher
- **Code postal** : 18250
- **Superficie** : 20 km²



Statistiques sur la population



Nombre d'habitants

175



Age moyen

47 ans



Pop active

49.1%



Taux chômage

4.5%



Pop densité

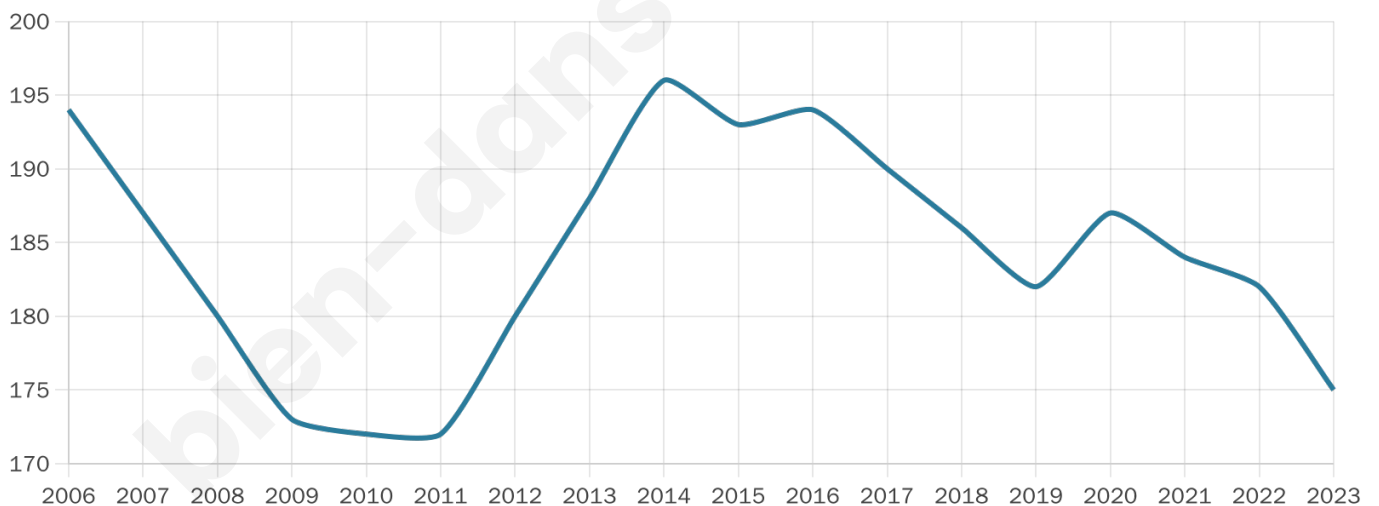
9 h/km²



Revenu moyen

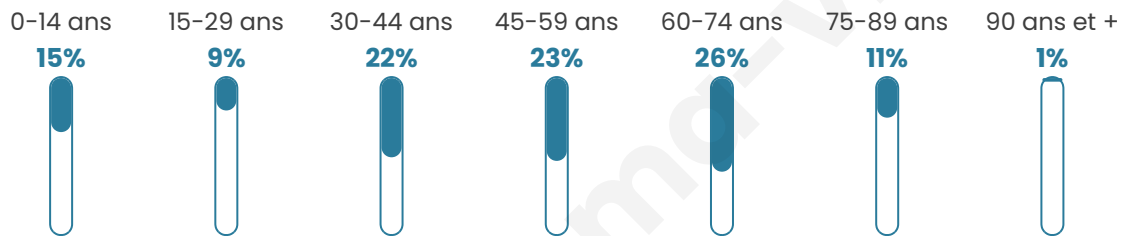
19 660 €/an

Evolution du nombre d'habitants

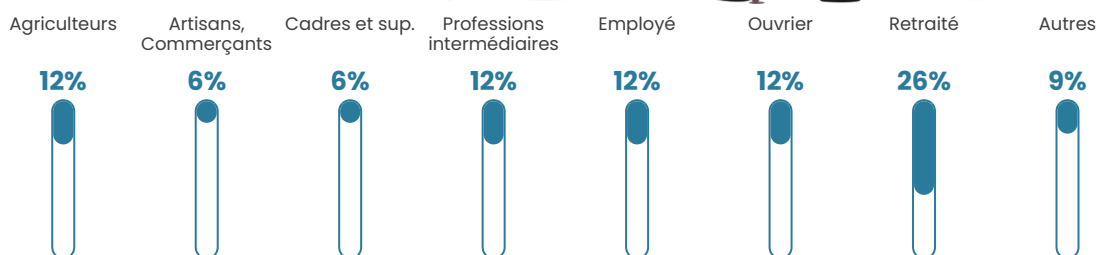


Sources : Institut national de la statistique et des études économiques (insee) selon Les dernières parutions officielles de 2024 portant sur les années 2020, 2021 et 2022.

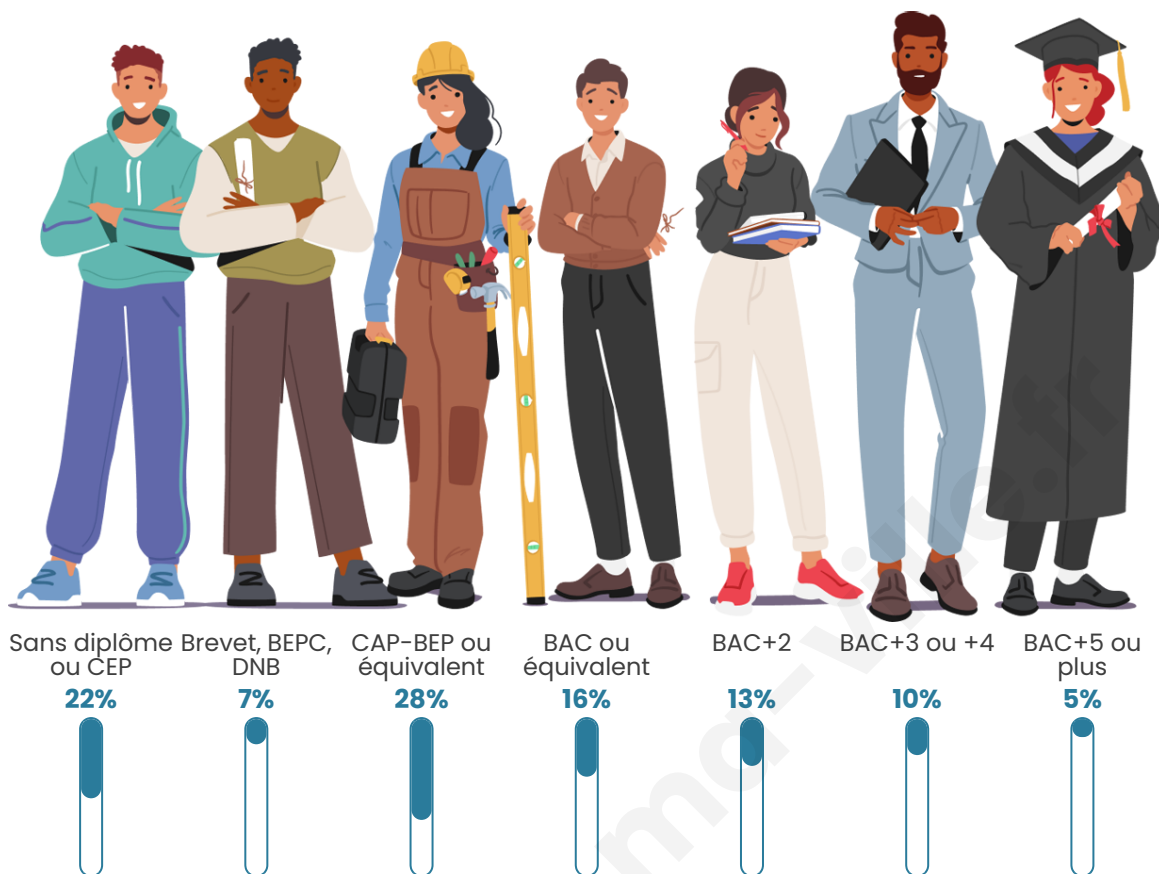
Tranche d'âge




Activité professionnelle



Niveau de diplôme












Composition des ménages



Profils électoraux

Premier tour

	Jean-Luc MÉLENCHON	39.45 %
	Marine LE PEN	26.61 %
	Emmanuel MACRON	20.18 %
	Valérie PÉCRESSÉ	6.42 %
	Fabien ROUSSEL	3.67 %
	Nathalie ARTHAUD	1.83 %
	Jean LASSALLE	0.92 %
	Éric ZEMMOUR	0.92 %
	Anne HIDALGO	0.00 %
	Yannick JADOT	0.00 %
	Philippe POUTOU	0.00 %
	Nicolas DUPONT- AIGNAN	0.00 %



148 inscrits

Participation : 75.68%

Votes blancs : 2.68%

Votes nuls : 0.00%

Second tour

	Emmanuel MACRON	56,32 %
	Marine LE PEN	43,68 %

148 inscrits

Participation : 69.59%

Votes blancs : 10.68%

Votes nuls : 4.85%

Sécurité



Agressions physiques / sexuelles

0



Cambriolages

0



Vols / dégradations

0



Stupéfiants

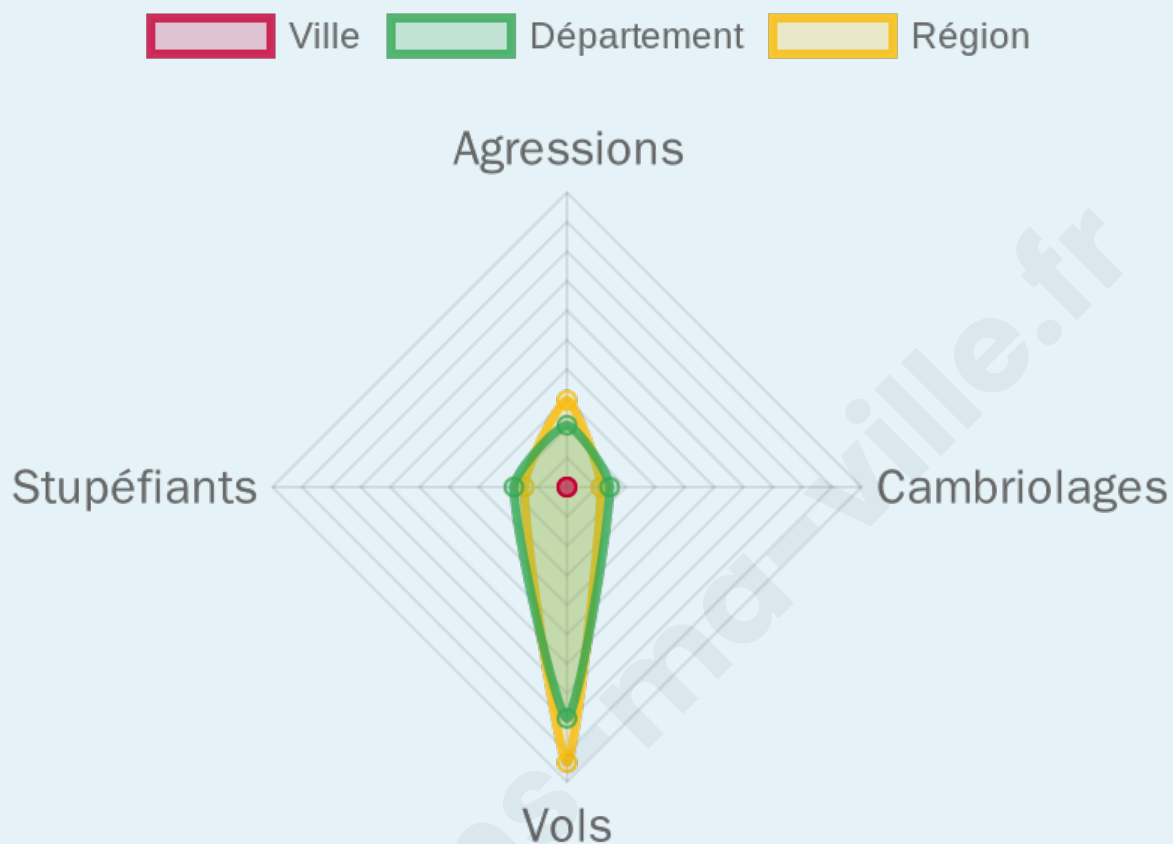
0

Evolution du nombre d'infractions



Pour comparer

(en proportion du nombre d'habitants)



Sources : Bases statistiques communale, départementale et régionale de la délinquance enregistrée par la police et la gendarmerie nationales selon les dernières parutions officielles de 2025 portant sur l'année 2024 ([data.gouv](https://data.gouv.fr)).

Agressions physiques / sexuelles : Violences sexuelles, coups et blessures volontaires intrafamiliaux, coups et blessures volontaires, autres coups, blessures volontaires et vols violents sans arme.

Cambriolages : Cambriolages de logements.

Vols : Vols avec armes, vols d'accessoires sur véhicules, vols dans les véhicules, vols de véhicules, vols sans violence contre des personnes, destructions, dégradations volontaires et escroqueries.

Stupéfiants : Trafic de stupéfiants dont (AFD) et usage de stupéfiants.

Services à la population



Commerce

Hypermarché	X <u>Bourges</u> 26km
Supermarché	X <u>Les Aix-d'Angillon</u> 10km
Superette	X <u>Veaugues</u> 7km
Boulangerie	X <u>Neuvy-Deux-Clochers</u> 6km
Boucherie	X <u>Crézancy-en-Sancerre</u> 8km
Restaurant	X <u>Neuilly-en-Sancerre</u> 6km
Garage	X <u>Morogues</u> 5km
Station-service	X <u>Les Aix-d'Angillon</u> 9km
Banque	X <u>Les Aix-d'Angillon</u> 9km
La poste	X <u>Les Aix-d'Angillon</u> 9km
Coiffeur	X <u>Crézancy-en-Sancerre</u> 8km
Tabac	X <u>Veaugues</u> 7km
Bars / discothèque	X <u>Morogues</u> 5km
Bibliothèque	X <u>Bourges</u> 27km
Cinéma	X <u>Cosne-Cours-sur-Loire</u> 26km
Vétérinaire	X <u>Henrichemont</u> 13km



Santé

Pharmacie	X <u>Veaugues</u> 7km
Hôpital	X <u>Bourges</u> 25km
Laboratoire d'analyses médicales	X <u>Bourges</u> 25km
Etablissement pour handicapé	X <u>Veaugues</u> 6km
EHPA	X <u>Les Aix-d'Angillon</u> 10km
Médecin	X <u>Veaugues</u> 7km
Dentiste	X <u>Les Aix-d'Angillon</u> 9km
Chirurgien	X <u>Farges-en-Septaine</u> 21km
Dermatologue	X <u>Bourges</u> 27km
Anesthésiste	X <u>Saint-Doulchard</u> 28km
Gastro-entérologue	X <u>Cosne-Cours-sur-Loire</u> 26km
Gynécologue	X <u>Bourges</u> 25km
Cancérologue	X <u>Cosne-Cours-sur-Loire</u> 26km
Neurologue	X <u>Bourges</u> 27km
Ophtalmologue	X <u>Cosne-Cours-sur-Loire</u> 24km
ORL	X <u>Bourges</u> 25km
Cardiologue	X <u>Bourges</u> 25km
Pédiatre	X <u>Cosne-Cours-sur-Loire</u> 26km
Pneumologue	X <u>Bourges</u> 27km
Psychologue	X <u>Ménétréol-sous-Sancerre</u> 16km
Radiologue	X <u>Bourges</u> 26km
Rhumatologue	X <u>Saint-Doulchard</u> 28km
Sage-femme	X <u>Les Aix-d'Angillon</u> 10km



Éducation

Crèche	X <u>Rians</u> 8km
Ecole maternelle Public	X <u>Sens-Beaujeu</u> 9km
Ecole maternelle Privé	X <u>Bourges</u> 30km
Ecole primaire Public	X <u>Montigny</u> 2km
Ecole primaire Privé	X <u>Sancerre</u> 16km
Collège Public	X <u>Henrichemont</u> 13km
Collège Privé	X <u>Bourges</u> 26km
Lycée Public	X <u>Bourges</u> 25km
Lycée Privé	X <u>Bourges</u> 25km

Sources : Base Sirene des entreprises et de leurs établissements selon les dernières parutions officielles de 2025 portant sur l'année 2024 ([data.gouv](#)). Liste, localisation et tarifs des professionnels de santé selon les dernières parutions officielles de 2025 portant sur l'année 2024 ([opendatasoft](#)) et FINESS Extraction du Fichier des établissements selon les dernières parutions officielles de 2025 portant sur

l'année 2024 ([data.gouv](https://data.gouv.fr)). Adresse et géolocalisation des établissements d'enseignement du premier et second degrés selon les dernières parutions officielles de 2025 portant sur l'année 2024 ([data.education.gouv](https://data.education.gouv.fr))

bien-dans-ma-ville.fr

Villes autour de Humbligny

Ville	Habitants	Superficie	Pop densité	Pop active	Taux chômage	Revenu moyen	Prix immobilier
Montigny	316	28 km ²	11 h/km ²	46.8%	4.1%	24 390 €/an	805 €/m ²
Neuvy-Deux-Clochers	247	16 km ²	15 h/km ²	50.6%	5.3%	23 150 €/an	1 393 €/m ²
Saint-Céols	16	3 km ²	5 h/km ²	43.8%	0%	NC	NC
Morogues (2 avis)	424	30 km ²	14 h/km ²	42.7%	5.9%	22 770 €/an	811 €/m ²
Neuilly-en-Sancerre	244	26 km ²	9 h/km ²	39.3%	3.3%	18 100 €/an	1 748 €/m ²
Veaugues	593	27 km ²	22 h/km ²	47%	6.4%	21 990 €/an	740 €/m ²
Aubinges	401	11 km ²	36 h/km ²	50.6%	3.2%	24 070 €/an	1 824 €/m ²
Sens-Beaujeu	403	21 km ²	19 h/km ²	46.7%	4.5%	22 530 €/an	696 €/m ²
Azy (1 avis)	450	27 km ²	17 h/km ²	46.7%	6.7%	22 190 €/an	1 054 €/m ²
Rians	950	32 km ²	30 h/km ²	50.5%	4.6%	22 710 €/an	1 198 €/m ²
Reigny	234	24 km ²	10 h/km ²	36.3%	7.3%	19 350 €/an	1 487 €/m ²
Crézancy-en-Sancerre	417	18 km ²	23 h/km ²	47.5%	3.1%	26 080 €/an	871 €/m ²
Jalognes	264	28 km ²	9 h/km ²	46.6%	4.2%	21 560 €/an	1 008 €/m ²
Parassy	415	26 km ²	16 h/km ²	50.1%	2.4%	22 630 €/an	786 €/m ²
Les Aix-d'Angillon	1 877	14 km ²	134 h/km ²	43.4%	5.1%	21 620 €/an	1 055 €/m ²

Avis sur la ville de Humbligny



Moyenne par critère



Villes autour de Humbligny

Ville	Note globale	Sécurité	Éducation	Sport Loisir	Environnement	Vie pratique
Montigny	-	-	-	-	-	-
Neuvy-Deux-Clochers	-	-	-	-	-	-
Saint-Céols	-	-	-	-	-	-
Morogues (2 avis)	3.4	4.5	2.5	3.5	4.0	2.5
Neuilly-en-Sancerre	-	-	-	-	-	-
Veaugues	-	-	-	-	-	-
Aubinges	-	-	-	-	-	-
Sens-Beaujeu	-	-	-	-	-	-
Azy (1 avis)	3.8	4.0	4.0	4.0	3.0	4.0
Rians	-	-	-	-	-	-
Reigny	-	-	-	-	-	-
Crézancy-en-Sancerre	-	-	-	-	-	-
Jalognes	-	-	-	-	-	-
Parassy	-	-	-	-	-	-
Les Aix-d'Angillon	-	-	-	-	-	-



Vous aimez votre ville ? Notez-la !

Et faites-nous part de vos remarques constructives



Avec

BIEN dans ma **VILLE** 