



Version web

Ville de Huisseau-en- Beauce

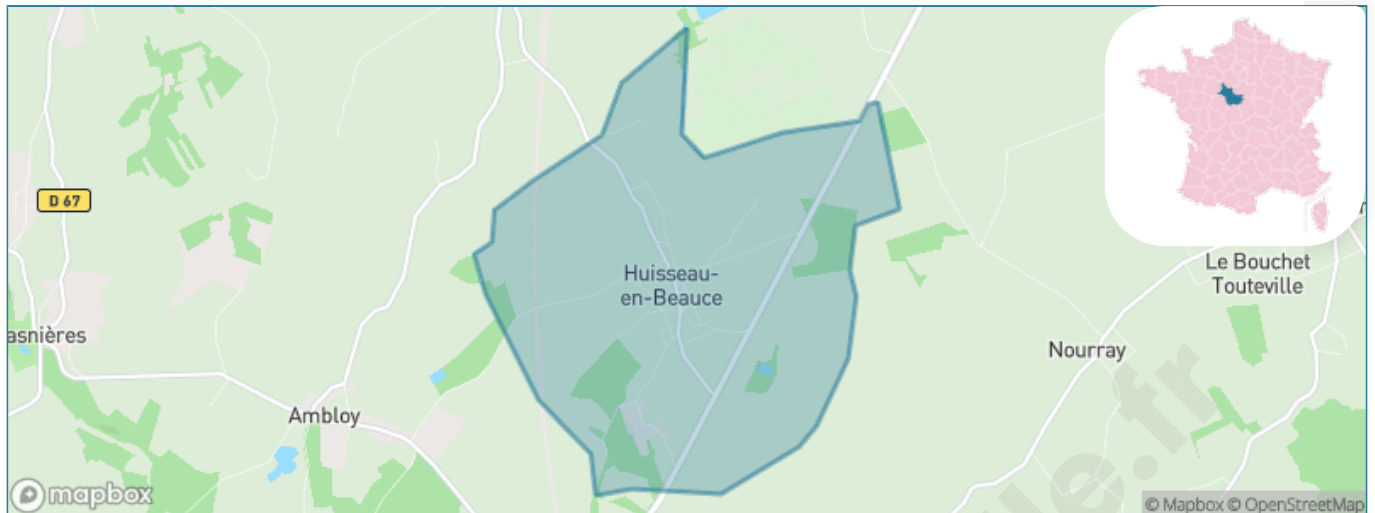
Présenté par

BIEN dans
ma **VILLE** 

Sommaire

Situation géographique	3
Statistiques sur la population	4
Evolution du nombre d'habitants	4
Tranche d'âge	5
<i>0-14 ans</i>	5
<i>15-29 ans</i>	5
<i>30-44 ans</i>	5
<i>45-59 ans</i>	5
<i>60-74 ans</i>	5
<i>75-89 ans</i>	5
<i>90 ans et +</i>	5
Activité professionnelle	5
<i>Agriculteurs</i>	5
<i>Artisans, Commerçants</i>	5
<i>Cadres et sup.</i>	5
<i>Professions intermédiaires</i>	5
<i>Employé</i>	5
<i>Ouvrier</i>	5
<i>Retraité</i>	5
<i>Autres</i>	5
Niveau de diplôme	6
<i>Sans diplôme ou CEP</i>	6
<i>Brevet, BEPC, DNB</i>	6
<i>CAP-BEP ou équivalent</i>	6
<i>BAC ou équivalent</i>	6
<i>BAC+2</i>	6
<i>BAC+3 ou +4</i>	6
<i>BAC+5 ou plus</i>	6
Composition des ménages	6
<i>Couple sans enfant</i>	6
<i>Couple avec enfant(s)</i>	6
<i>Famille monoparentale</i>	6
<i>Colocation / Autre</i>	6
<i>Personnes seules</i>	6
Profils électoraux	7
<i>Premier tour</i>	7
Sécurité	8
<i>Evolution du nombre d'infractions</i>	8
<i>Pour comparer</i>	9
Services à la population	10
<i>Commerce</i>	10
<i>Éducation</i>	10
<i>Villes autour de Huisseau-en-Beauce</i>	12

Situation géographique



i Informations clés

- **Région** : Centre-Val de Loire
- **Département** : Loir-et-Cher
- **Code postal** : 41310
- **Superficie** : 9 km²



Statistiques sur la population



Nombre d'habitants

406



Age moyen

44 ans



Pop active

50.2%



Taux chômage

5%



Pop densité

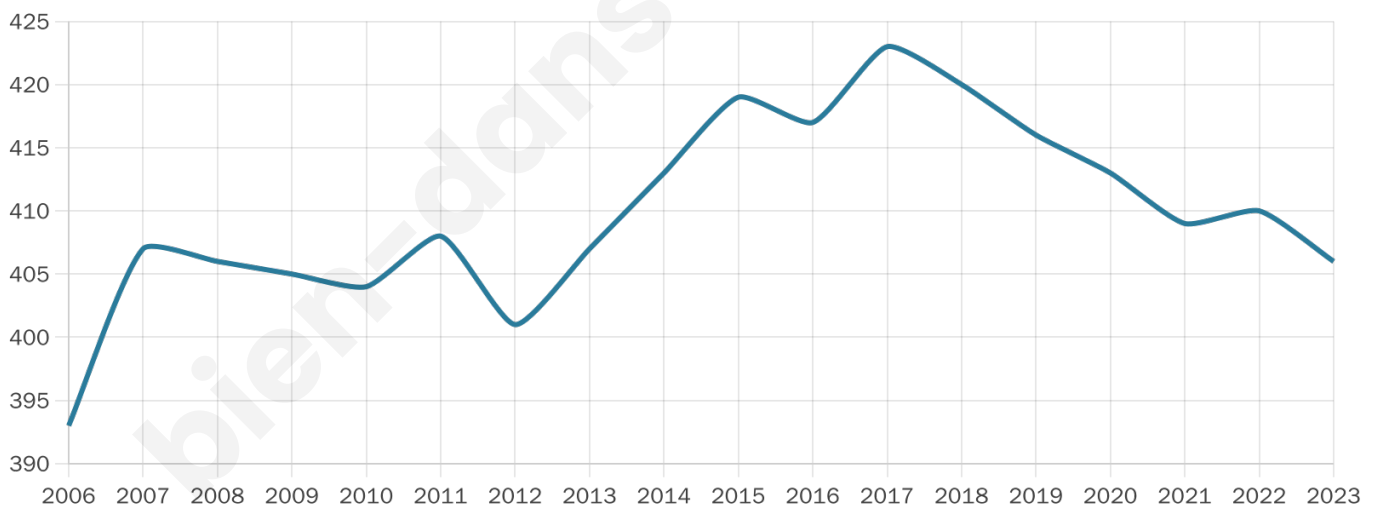
45 h/km²



Revenu moyen

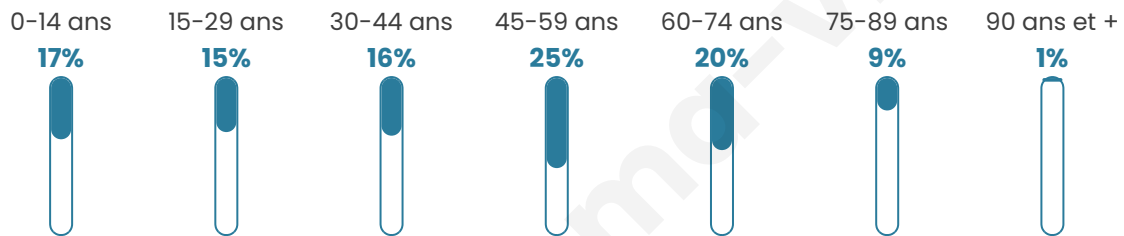
24 230 €/an

Evolution du nombre d'habitants

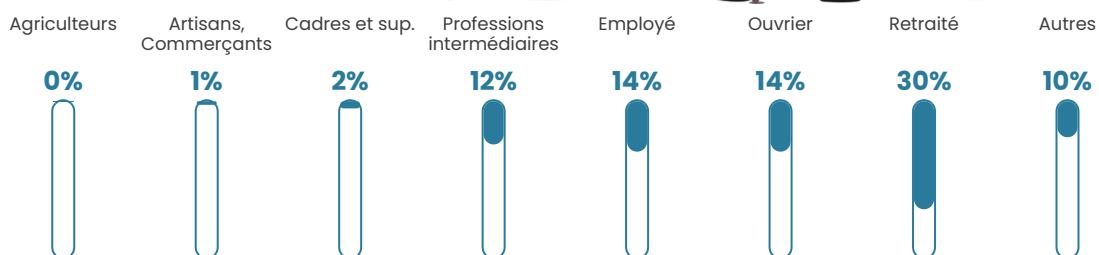


Sources : Institut national de la statistique et des études économiques (insee) selon Les dernières parutions officielles de 2024 portant sur les années 2020, 2021 et 2022.

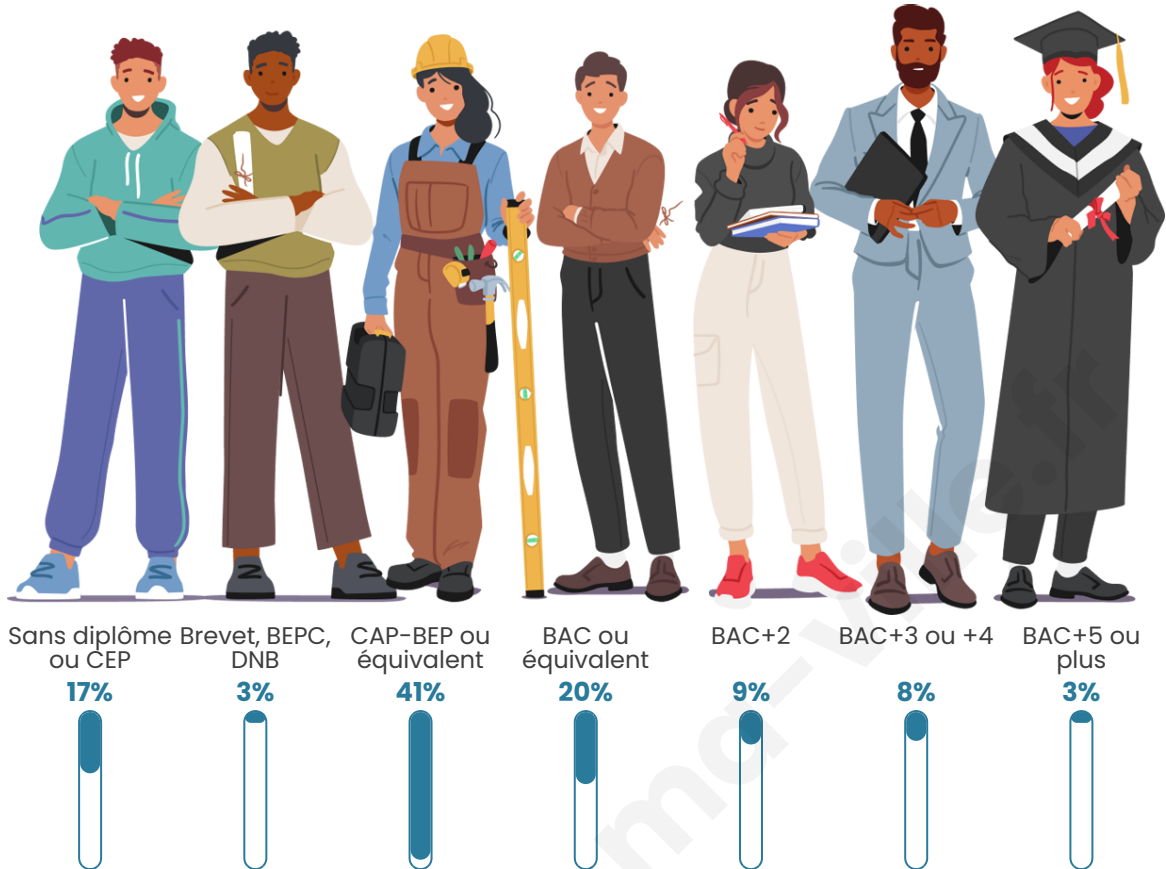
Tranche d'âge




Activité professionnelle



Niveau de diplôme



Composition des ménages



Profils électoraux

Premier tour

	Emmanuel MACRON	31.39 %
	Marine LE PEN	31.39 %
	Jean-Luc MÉLENCHON	14.96 %
	Éric ZEMMOUR	4.74 %
	Valérie PÉCRESSÉ	3.65 %
	Nicolas DUPONT- AIGNAN	2.92 %
	Jean LASSALLE	2.55 %
	Yannick JADOT	2.55 %
	Nathalie ARTHAUD	2.19 %
	Philippe POUTOU	1.82 %
	Anne HIDALGO	1.09 %
	Fabien ROUSSEL	0.73 %



356 inscrits

Participation : 78.65%

Votes blancs : 0.71%

Votes nuls : 1.43%

Second tour

	Emmanuel MACRON	48,34 %
	Marine LE PEN	51,66 %

356 inscrits

Participation : 82.3%

Votes blancs : 5.12%

Votes nuls : 2.39%

Sécurité



Agressions physiques / sexuelles

0



Cambriolages

0



Vols / dégradations

0



Stupéfiants

0

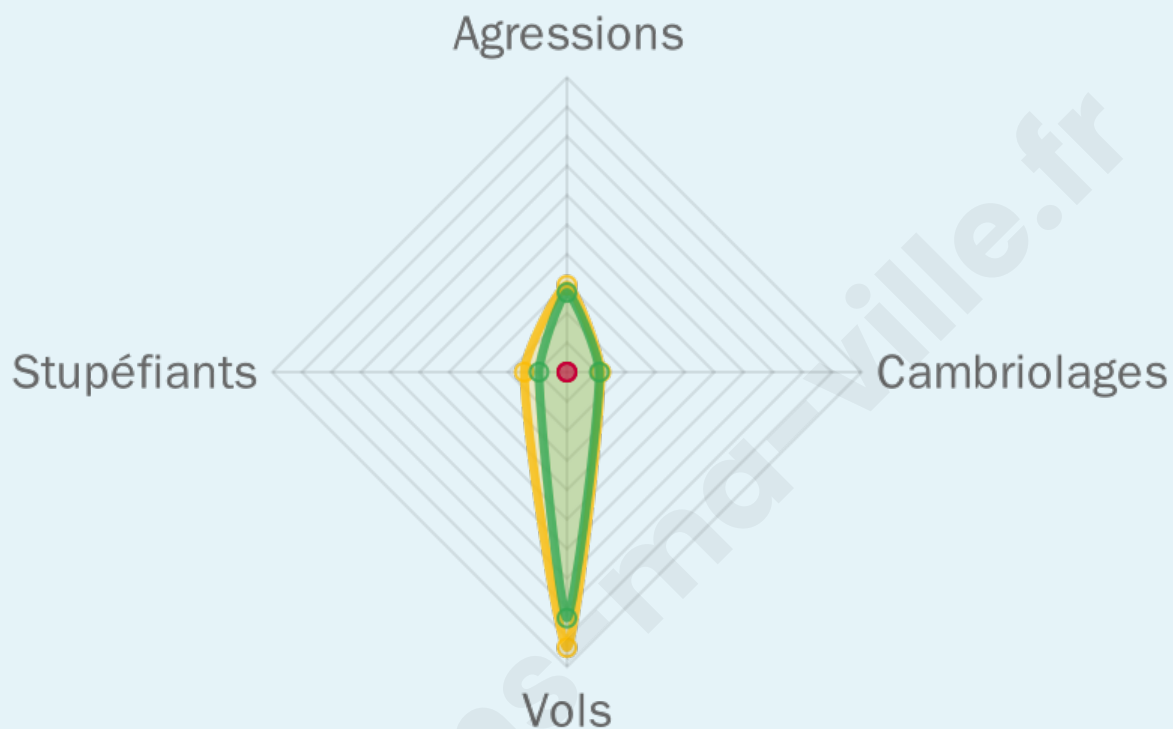
Evolution du nombre d'infractions



Pour comparer

(en proportion du nombre d'habitants)

■ Ville ■ Département ■ Région



Sources : Bases statistiques communale, départementale et régionale de la délinquance enregistrée par la police et la gendarmerie nationales selon les dernières parutions officielles de 2025 portant sur l'année 2024 ([data.gouv](https://data.gouv.fr)).

Agressions physiques / sexuelles : Violences sexuelles, coups et blessures volontaires intrafamiliaux, coups et blessures volontaires, autres coups, blessures volontaires et vols violents sans arme.

Cambriolages : Cambriolages de logements.

Vols : Vols avec armes, vols d'accessoires sur véhicules, vols dans les véhicules, vols de véhicules, vols sans violence contre des personnes, destructions, dégradations volontaires et escroqueries.

Stupéfiants : Trafic de stupéfiants dont (AFD) et usage de stupéfiants.

Services à la population



Commerce

Hypermarché	X Vendôme 10km
Supermarché	X Vendôme 8km
Superette	X Saint-Amand-Longpré 3km
Boulangerie	X Saint-Amand-Longpré 3km
Boucherie	X Saint-Amand-Longpré 3km
Restaurant	1
Garage	X Saint-Amand-Longpré 2km
Station-service	X Vendôme 10km
Banque	X Saint-Amand-Longpré 3km
La poste	X Naveil 8km
Coiffeur	X Saint-Amand-Longpré 3km
Tabac	X Vendôme 9km
Bars / discothèque	X Saint-Amand-Longpré 3km
Bibliothèque	X Crotelles 24km
Cinéma	X Vendôme 9km
Vétérinaire	X Naveil 7km



Santé

Pharmacie	X Saint-Amand-Longpré 3km
Hôpital	X Vendôme 9km
Laboratoire d'analyses médicales	X Vendôme 9km
Etablissement pour handicapé	X Naveil 8km
EHPA	X Saint-Amand-Longpré 3km
Médecin	X Saint-Amand-Longpré 3km
Dentiste	X Saint-Amand-Longpré 3km
Chirurgien	X Vendôme 10km
Dermatologue	X Saint-Amand-Longpré 3km
Anesthésiste	X La Chaussée-Saint-Victor 27km
Gastro-entérologue	X Vendôme 10km
Gynécologue	X Vendôme 10km
Cancérologue	X La Chaussée-Saint-Victor 27km
Neurologue	X Blois 26km
Ophthalmologue	X Saint-Amand-Longpré 3km
ORL	X Vendôme 10km
Cardiologue	X Vendôme 10km
Pédiatre	X Blois 25km
Pneumologue	X Vendôme 9km
Psychologue	X Vendôme 11km
Radiologue	X Vendôme 9km
Rhumatologue	X Vendôme 10km
Sage-femme	X Vendôme 10km



Éducation

Crèche	X Vendôme 8km
Ecole maternelle Public	X Saint-Amand-Longpré 3km
Ecole maternelle Privé	X Céré-la-Ronde 52km
Ecole primaire Public	X Saint-Amand-Longpré 3km
Ecole primaire Privé	X Vendôme 10km
Collège Public	X Saint-Amand-Longpré 3km
Collège Privé	X Vendôme 10km
Lycée Public	X Vendôme 9km
Lycée Privé	X Vendôme 10km

Sources : Base Sirene des entreprises et de leurs établissements selon les dernières parutions officielles de 2025 portant sur l'année 2024 ([data.gouv](https://data.gouv.fr)). Liste, localisation et tarifs des professionnels de santé selon les dernières parutions officielles de 2025 portant sur l'année 2024 ([opendatasoft](https://opendatasoft.com)) et FINESS Extraction du Fichier des établissements selon les dernières parutions officielles de 2025 portant sur l'année 2024 ([data.gouv](https://data.gouv.fr)). Adresse et géolocalisation des établissements d'enseignement du premier et second degrés selon les dernières parutions officielles de 2025 portant sur l'année 2024 ([data.education.gouv](https://data.education.gouv.fr))

bien-dans-ma-ville.fr

Villes autour de Huisseau-en-Beauce

Ville	Habitants	Superficie	Pop densité	Pop active	Taux chômage	Revenu moyen	Prix immobilier
Sainte-Anne-d'Auray (1 avis)	2 889	5 km ²	578 h/km ²	41.8%	3.4%	23 730 €/an	2 017 €/m ²
Saint-Amand-Longpré	1 218	21 km ²	58 h/km ²	45.8%	2.3%	23 030 €/an	1 341 €/m ²
Nourray	127	12 km ²	11 h/km ²	40.9%	1.6%	24 190 €/an	1 877 €/m ²
Ambloy	187	13 km ²	14 h/km ²	52.9%	2.7%	24 210 €/an	1 141 €/m ²
Villerville	485	16 km ²	30 h/km ²	50.1%	2.5%	25 810 €/an	1 535 €/m ²
Lancé	471	18 km ²	26 h/km ²	50.3%	4.5%	23 960 €/an	1 456 €/m ²
Villiersfaux	246	7 km ²	35 h/km ²	52%	4.5%	23 380 €/an	1 057 €/m ²
Crucheray	427	25 km ²	17 h/km ²	46.6%	4.7%	24 680 €/an	1 248 €/m ²
Saint-Gourgon	96	10 km ²	10 h/km ²	53.1%	1%	22 680 €/an	1 537 €/m ²
Marcilly-en-Beauce	319	6 km ²	53 h/km ²	50.2%	5%	24 180 €/an	1 302 €/m ²
Sainte-Anne	476	5 km ²	95 h/km ²	50.4%	3.2%	27 750 €/an	1 666 €/m ²
Sasnières	88	7 km ²	13 h/km ²	42%	2.3%	NC	1 162 €/m ²
Houssay	365	16 km ²	23 h/km ²	51.8%	3%	23 980 €/an	1 244 €/m ²
Prunay-Cassereau	577	32 km ²	18 h/km ²	51.5%	3.5%	23 300 €/an	1 266 €/m ²
Thoré-la-Rochette	810	10 km ²	81 h/km ²	44.8%	4.7%	22 130 €/an	1 162 €/m ²

bien-dans-ma-ville.fr



Vous aimez votre ville ? Notez-la !

Et faites-nous part de vos remarques constructives



Avec

BIEN dans
ma **VILLE** 