



Version web

Ville de Huiron

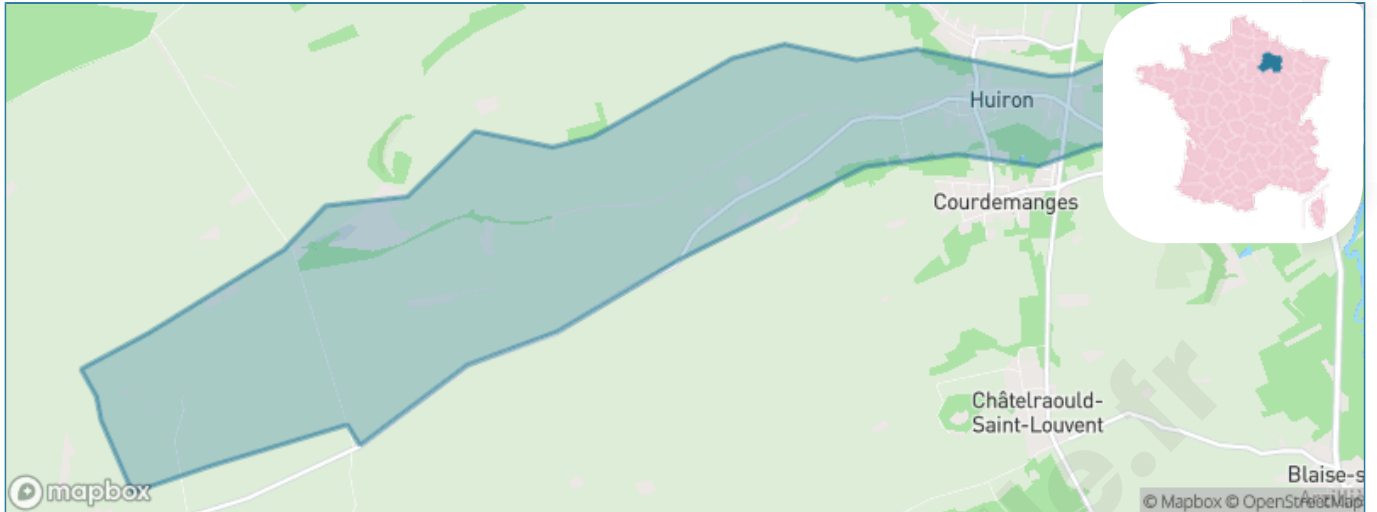
Présenté par

BIEN dans
ma **VILLE** 

Sommaire

Situation géographique	3
Statistiques sur la population	4
Evolution du nombre d'habitants	4
Tranche d'âge	5
0-14 ans	5
15-29 ans	5
30-44 ans	5
45-59 ans	5
60-74 ans	5
75-89 ans	5
90 ans et +	5
Activité professionnelle	5
Agriculteurs	5
Artisans, Commerçants	5
Cadres et sup.	5
Professions intermédiaires	5
Employé	5
Ouvrier	5
Retraité	5
Autres	5
Niveau de diplôme	6
Sans diplôme ou CEP	6
Brevet, BEPC, DNB	6
CAP-BEP ou équivalent	6
BAC ou équivalent	6
BAC+2	6
BAC+3 ou +4	6
BAC+5 ou plus	6
Composition des ménages	6
Couple sans enfant	6
Couple avec enfant(s)	6
Famille monoparentale	6
Colocation / Autre	6
Personnes seules	6
Profils électoraux	7
Premier tour	7
Sécurité	8
Evolution du nombre d'infractions	8
Pour comparer	9
Services à la population	10
Commerce	10
Éducation	10
Villes autour de Huiron	11

Situation géographique



i Informations clés

- **Région** : Grand Est
- **Département** : Marne
- **Code postal** : 51300
- **Superficie** : 13 km²



Marne
LE DÉPARTEMENT

Statistiques sur la population



Nombre d'habitants

302



Age moyen

47 ans



Pop active

43%



Taux chômage

7%



Pop densité

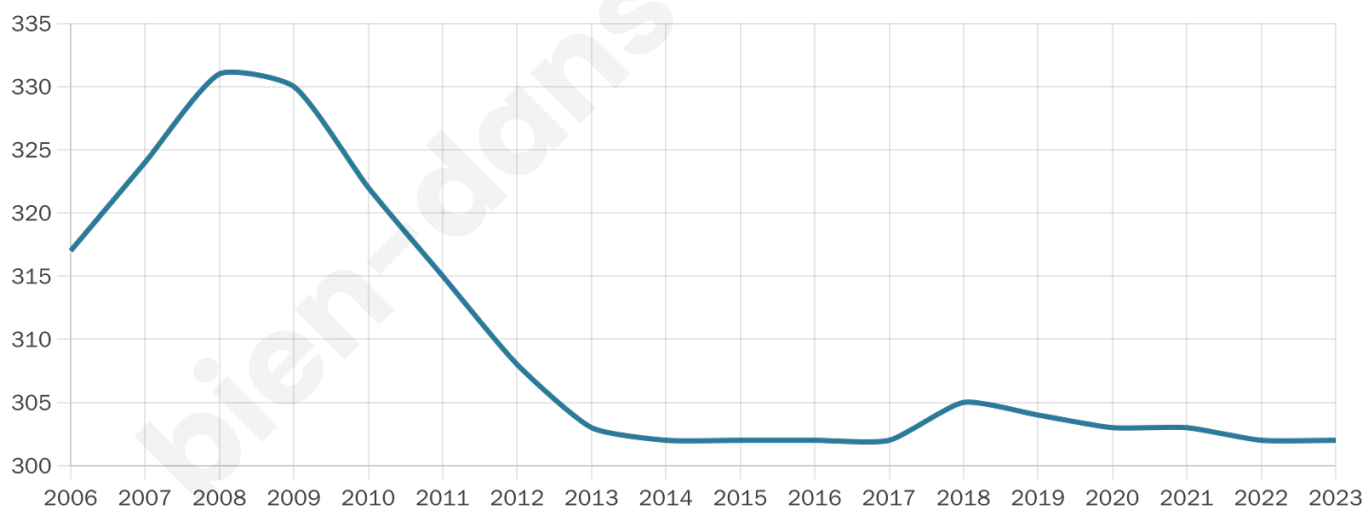
23 h/km²



Revenu moyen

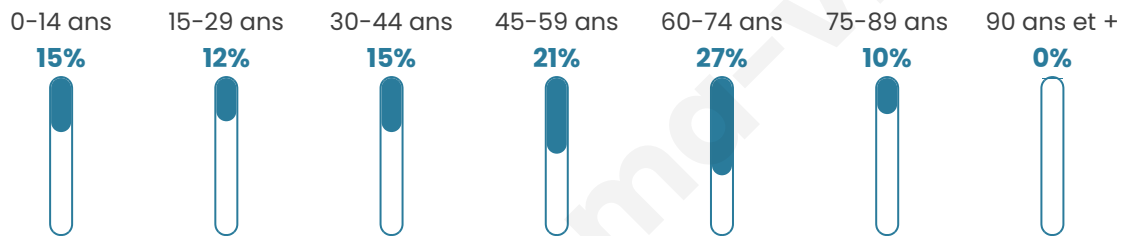
24 540 €/an

Evolution du nombre d'habitants

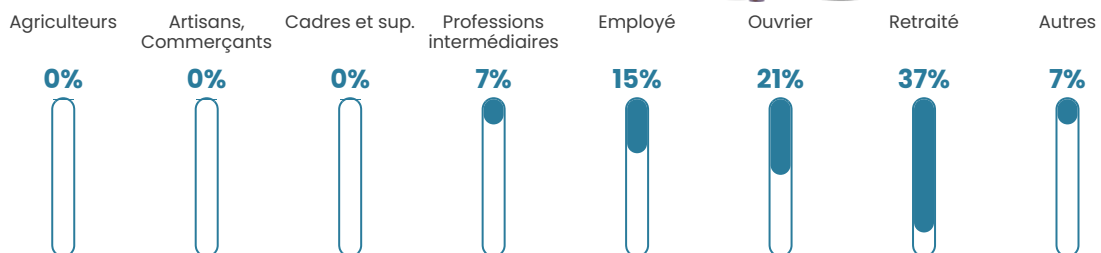


Sources : Institut national de la statistique et des études économiques (insee) selon Les dernières parutions officielles de 2024 portant sur les années 2020, 2021 et 2022.

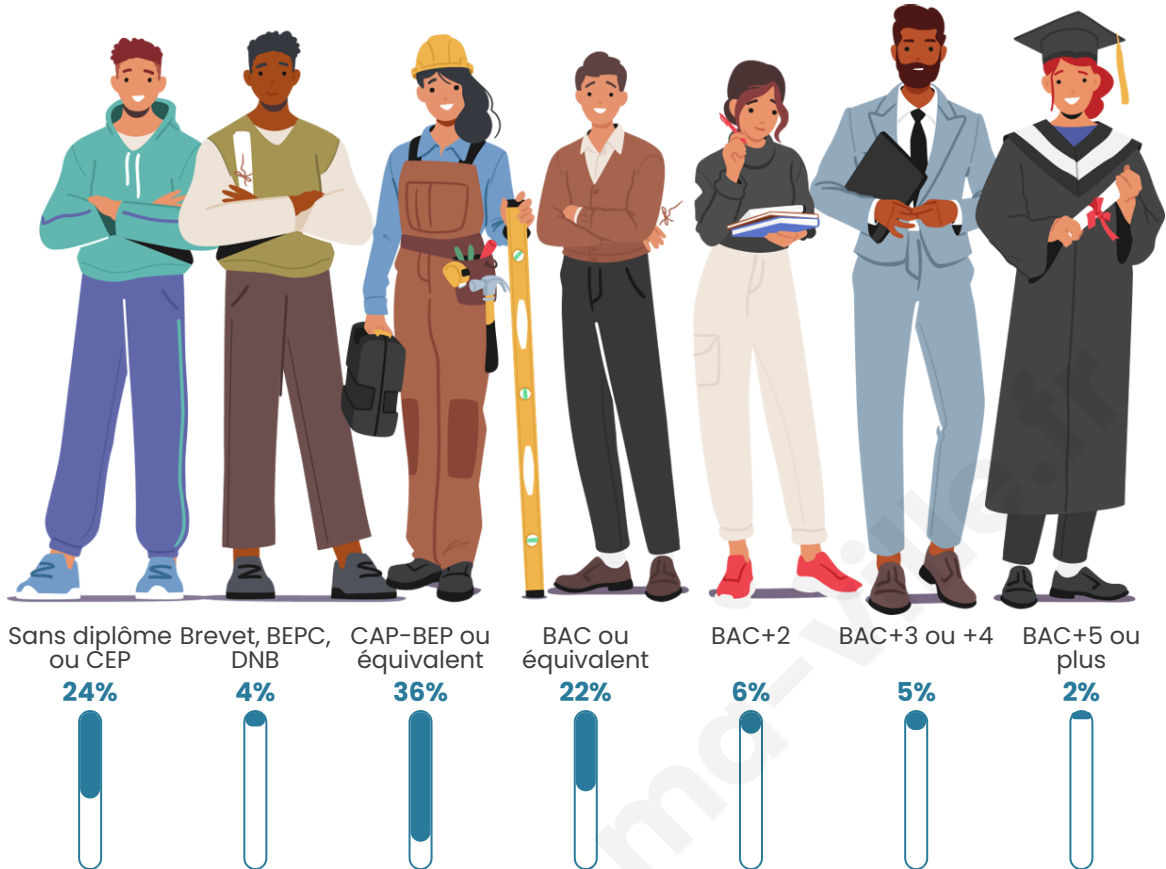
Tranche d'âge




Activité professionnelle



Niveau de diplôme















Composition des ménages



Profils électoraux

Premier tour

	Marine LE PEN	41.45 %
	Emmanuel MACRON	21.76 %
	Jean-Luc MÉLENCHON	12.44 %
	Éric ZEMMOUR	7.25 %
	Valérie PÉCRESSÉ	5.18 %
	Anne HIDALGO	3.11 %
	Jean LASSALLE	2.59 %
	Nicolas DUPONT-AIGNAN	2.59 %
	Yannick JADOT	1.55 %
	Philippe POUTOU	1.04 %
	Nathalie ARTHAUD	0.52 %
	Fabien ROUSSEL	0.52 %



248 inscrits

Participation : 79.84%

Votes blancs : 0.51%

Votes nuls : 2.02%

Second tour

	Emmanuel MACRON	36,93 %
	Marine LE PEN	63,07 %

248 inscrits

Participation : 77.82%

Votes blancs : 8.29%

Votes nuls : 0.52%

Sécurité



Agressions physiques / sexuelles

0



Cambriolages

0



Vols / dégradations

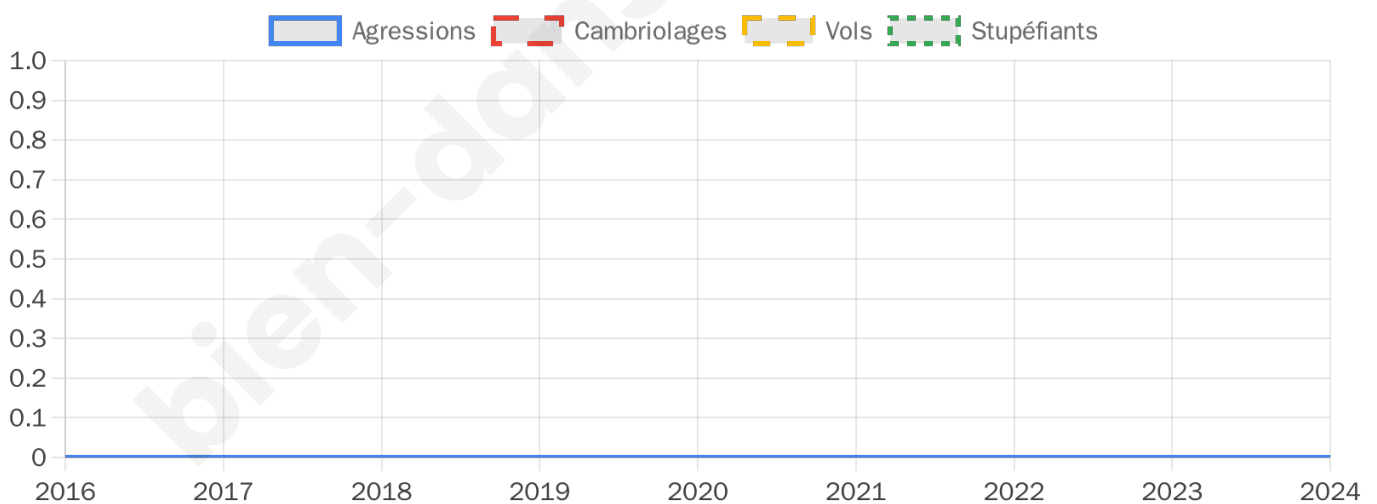
0



Stupéfiants

0

Evolution du nombre d'infractions



Pour comparer

(en proportion du nombre d'habitants)



Sources : Bases statistiques communale, départementale et régionale de la délinquance enregistrée par la police et la gendarmerie nationales selon les dernières parutions officielles de 2025 portant sur l'année 2024 ([data.gouv](https://data.gouv.fr)).

Agressions physiques / sexuelles : Violences sexuelles, coups et blessures volontaires intrafamiliaux, coups et blessures volontaires, autres coups, blessures volontaires et vols violents sans arme.

Cambriolages : Cambriolages de logements.

Vols : Vols avec armes, vols d'accessoires sur véhicules, vols dans les véhicules, vols de véhicules, vols sans violence contre des personnes, destructions, dégradations volontaires et escroqueries.

Stupéfiants : Trafic de stupéfiants dont (AFD) et usage de stupéfiants.

Services à la population



Commerce

Hypermarché	X Frignicourt 4km
Supermarché	X Frignicourt 4km
Superette	X Frignicourt 4km
Boulangerie	X Courdemanges 1km
Boucherie	X Frignicourt 4km
Restaurant	X Blacy 4km
Garage	X Courdemanges 1km
Station-service	X Frignicourt 5km
Banque	X Vitry-le-François 5km
La poste	X Vitry-le-François 4km
Coiffeur	X Glannes 1km
Tabac	X Vitry-le-François 5km
Bars / discothèque	X Frignicourt 4km
Bibliothèque	X Châlons-en-Champagne 31km
Cinéma	X Châlons-en-Champagne 28km
Vétérinaire	X Vitry-le-François 5km



Santé

Pharmacie	X Frignicourt 4km
Hôpital	X Vitry-le-François 5km
Laboratoire d'analyses médicales	X Vitry-le-François 5km
Etablissement pour handicapé	X Blacy 4km
EHPA	X Vitry-le-François 4km
Médecin	X Vitry-le-François 4km
Dentiste	X Frignicourt 4km
Chirurgien	X Châlons-en-Champagne 32km
Dermatologue	X Pargny-sur-Saulx 25km
Anesthésiste	X Saint-Martin-sur-le-Pré 34km
Gastro-entérologue	X Châlons-en-Champagne 32km
Gynécologue	X Vitry-le-François 5km
Cancérologue	X Bezannes 69km
Neurologue	X Saint-Martin-sur-le-Pré 34km
Ophtalmologue	X Vitry-le-François 4km
ORL	X Vitry-le-François 5km
Cardiologue	X Frignicourt 4km
Pédiatre	X Châlons-en-Champagne 31km
Pneumologue	X Épernay 58km
Psychologue	X Saint-Dizier 31km
Radiologue	X Vitry-le-François 5km
Rhumatologue	X Vitry-le-François 5km
Sage-femme	X Vitry-le-François 4km



Éducation

Crèche	X Courdemanges 1km
Ecole maternelle Public	X Vitry-le-François 4km
Ecole maternelle Privé	X Domrémy-la-Pucelle 89km
Ecole primaire Public	1
Ecole primaire Privé	X Vitry-le-François 5km
Collège Public	X Frignicourt 4km
Collège Privé	X Vitry-le-François 5km
Lycée Public	X Vitry-le-François 6km
Lycée Privé	X Saint-Dizier 31km

Sources : Base Sirene des entreprises et de leurs établissements selon les dernières parutions officielles de 2025 portant sur l'année 2024 ([data.gouv](#)). Liste, localisation et tarifs des professionnels de santé selon les dernières parutions officielles de 2025 portant sur l'année 2024 ([opendatasoft](#)) et FINISS Extraction du Fichier des établissements selon les dernières parutions officielles de 2025 portant sur l'année 2024 ([data.gouv](#)). Adresse et géolocalisation des établissements d'enseignement du premier et second degrés selon les dernières parutions officielles de 2025 portant sur l'année 2024 ([data.education.gouv](#))

Villes autour de Huiron

Ville	Habitants	Superficie	Pop densité	Pop active	Taux chômage	Revenu moyen	Prix immobilier
Courdemanges (1 avis)	390	19 km ²	21 h/km ²	42.3%	5.4%	22 510 €/an	1 515 €/m ²
Glannes	183	13 km ²	14 h/km ²	43.2%	5.5%	23 470 €/an	1 119 €/m ²
Châtelraould-Saint-Louvent	244	16 km ²	15 h/km ²	47.5%	3.7%	22 460 €/an	1 977 €/m ²
Blacy	614	17 km ²	36 h/km ²	46.6%	4.4%	23 440 €/an	1 202 €/m ²
Frignicourt (1 avis)	1 747	9 km ²	194 h/km ²	44.1%	4.6%	22 110 €/an	1 356 €/m ²
Vitry-le-François (10 avis)	10 996	6 km ²	1 833 h/km ²	40.1%	8.3%	17 890 €/an	954 €/m ²
Blaise-sous-Arzillières	316	6 km ²	53 h/km ²	41.5%	4.1%	20 320 €/an	1 349 €/m ²
Les Rivières-Henruel	156	12 km ²	13 h/km ²	46.8%	4.5%	25 000 €/an	1 955 €/m ²
Maisons-en-Champagne	552	29 km ²	19 h/km ²	42.9%	3.6%	24 220 €/an	1 342 €/m ²
Couvrot	786	8 km ²	98 h/km ²	42.4%	3.6%	23 990 €/an	1 297 €/m ²
Bignicourt-sur-Marne	381	2 km ²	191 h/km ²	37.8%	3.9%	22 860 €/an	1 033 €/m ²
Norrois	151	4 km ²	38 h/km ²	42.4%	7.3%	21 880 €/an	NC
Luxémont-et-Villotte	448	9 km ²	50 h/km ²	42.2%	3.8%	22 670 €/an	1 205 €/m ²
Arzillières-Neuville	322	12 km ²	27 h/km ²	53.7%	7.5%	22 240 €/an	1 031 €/m ²
Drouilly	145	2 km ²	73 h/km ²	53.8%	4.1%	23 670 €/an	680 €/m ²

bien-dans-ma-ville.fr



Vous aimez votre ville ? Notez-la !

Et faites-nous part de vos remarques constructives



Avec

BIEN dans
ma **VILLE** 