



Version web

Ville de Huelgoat

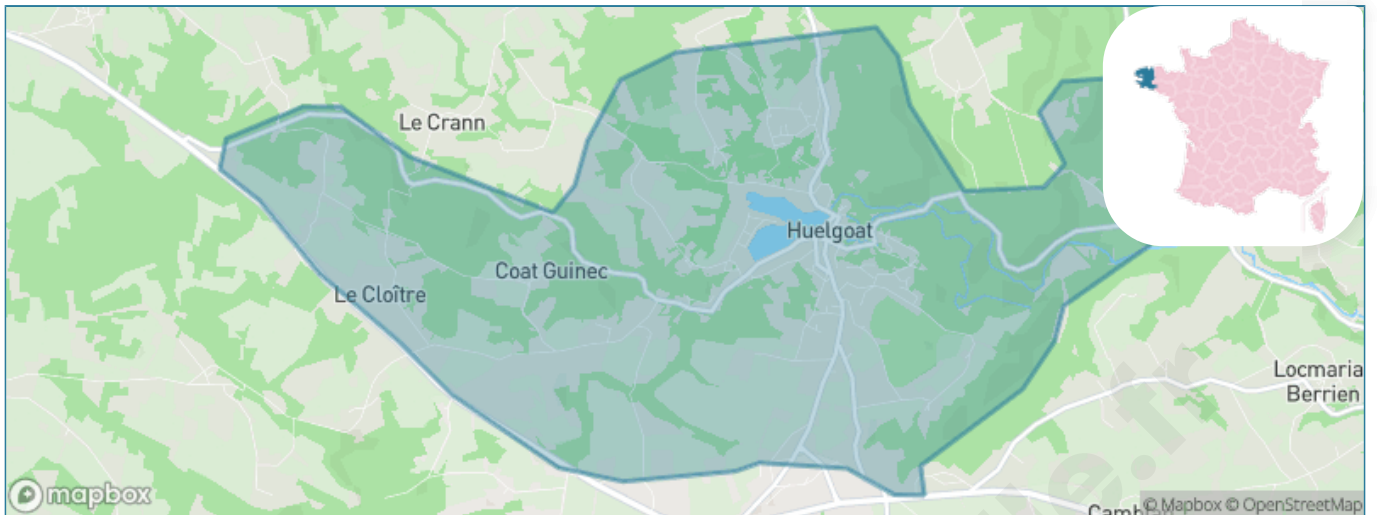
Présenté par

BIEN dans
ma **VILLE** 

Sommaire

Situation géographique	3
Statistiques sur la population	4
Evolution du nombre d'habitants	4
Tranche d'âge	5
0-14 ans	5
15-29 ans	5
30-44 ans	5
45-59 ans	5
60-74 ans	5
75-89 ans	5
90 ans et +	5
Activité professionnelle	5
Agriculteurs	5
Artisans, Commerçants	5
Cadres et sup.	5
Professions intermédiaires	5
Employé	5
Ouvrier	5
Retraité	5
Autres	5
Niveau de diplôme	6
Sans diplôme ou CEP	6
Brevet, BEPC, DNB	6
CAP-BEP ou équivalent	6
BAC ou équivalent	6
BAC+2	6
BAC+3 ou +4	6
BAC+5 ou plus	6
Composition des ménages	6
Couple sans enfant	6
Couple avec enfant(s)	6
Famille monoparentale	6
Colocation / Autre	6
Personnes seules	6
Profil électoraux	7
Premier tour	7
Sécurité	8
Evolution du nombre d'infractions	8
Pour comparer	9
Services à la population	10
Commerce	10
Éducation	10
Villes autour de Huelgoat	12
Avis sur la ville de Huelgoat	13
Moyenne par critère	13
Villes autour de Huelgoat	13
Répartition des avis par note	13
Répartition des avis par note	13

Situation géographique



i Informations clés

- **Région** : Bretagne
- **Département** : Finistère
- **Code postal** : 29690
- **Superficie** : 14 km²



Statistiques sur la population



Nombre d'habitants

1 440



Age moyen

58 ans



Pop active

29.2%



Taux chômage

8.8%



Pop densité

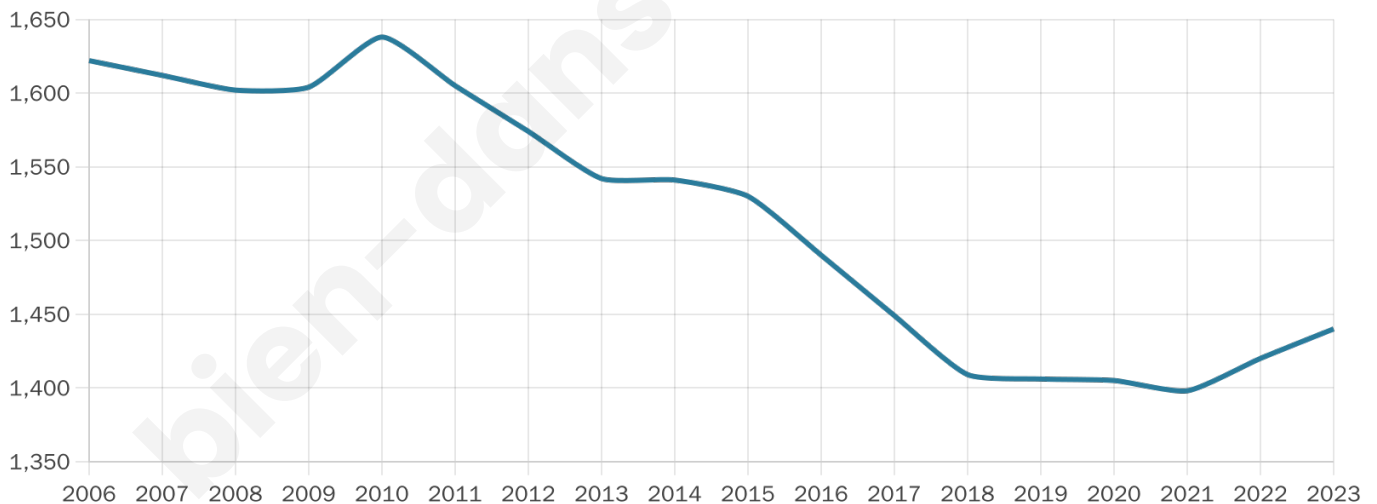
103 h/km²



Revenu moyen

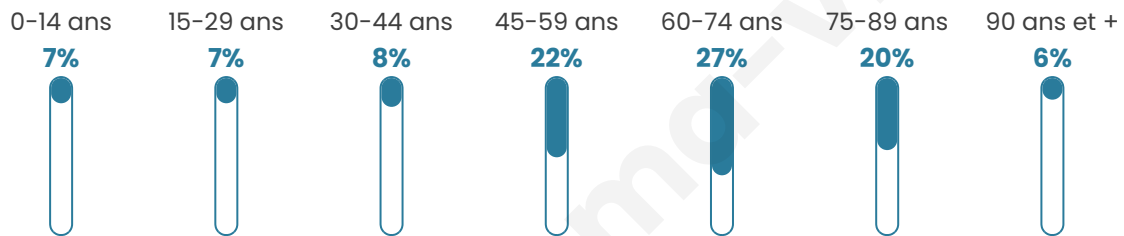
21 380 €/an

Evolution du nombre d'habitants

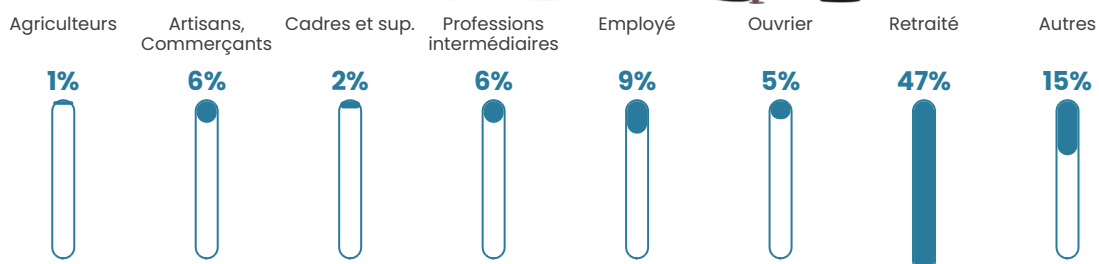


Sources : Institut national de la statistique et des études économiques (insee) selon Les dernières parutions officielles de 2024 portant sur les années 2020, 2021 et 2022.


Tranche d'âge




Activité professionnelle



Niveau de diplôme















Composition des ménages





Profils électoraux

Premier tour

	Jean-Luc MÉLENCHON	28.17 %
	Emmanuel MACRON	25.53 %
	Marine LE PEN	20.77 %
	Yannick JADOT	5.42 %
	Fabien ROUSSEL	4.37 %
	Jean LASSALLE	4.23 %
	Éric ZEMMOUR	4.10 %
	Valérie PÉCRESSÉ	2.65 %
	Nicolas DUPONT- AIGNAN	1.98 %
	Anne HIDALGO	1.46 %
	Philippe POUTOU	1.06 %
	Nathalie ARTHAUD	0.26 %

Second tour

	Emmanuel MACRON	60 %
	Marine LE PEN	40 %

998 inscrits

Participation : 75.85%

Votes blancs : 9.51%

Votes nuls : 3.96%

1 000 inscrits

Participation : 77.4%

Votes blancs : 1.42%

Votes nuls : 0.90%

Sécurité



Agressions physiques / sexuelles

5



Cambriolages

0



Vols / dégradations

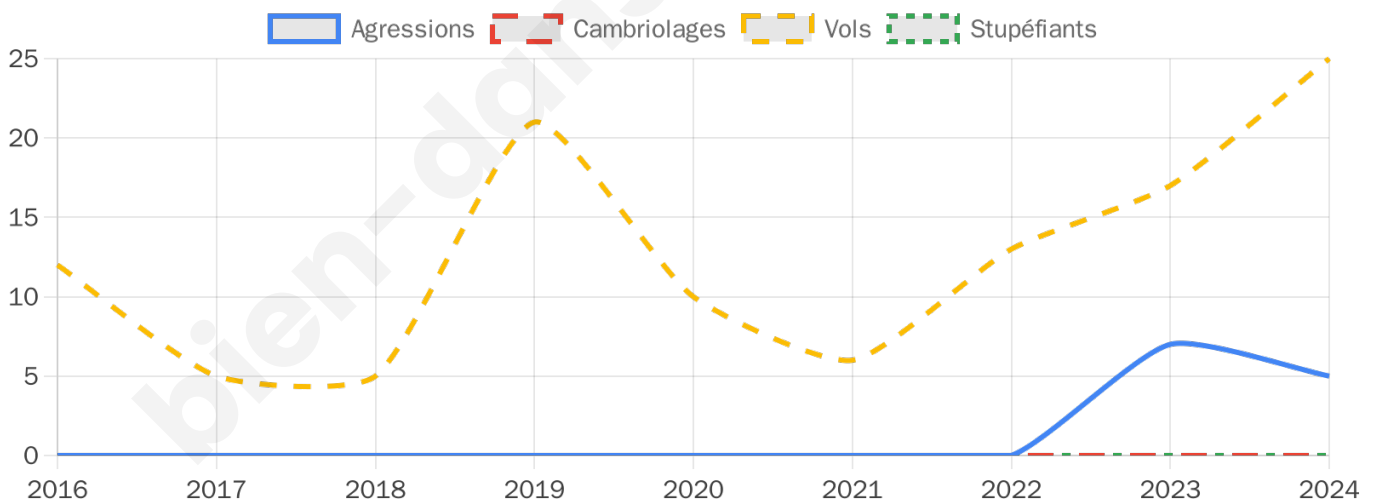
25



Stupéfiants

0

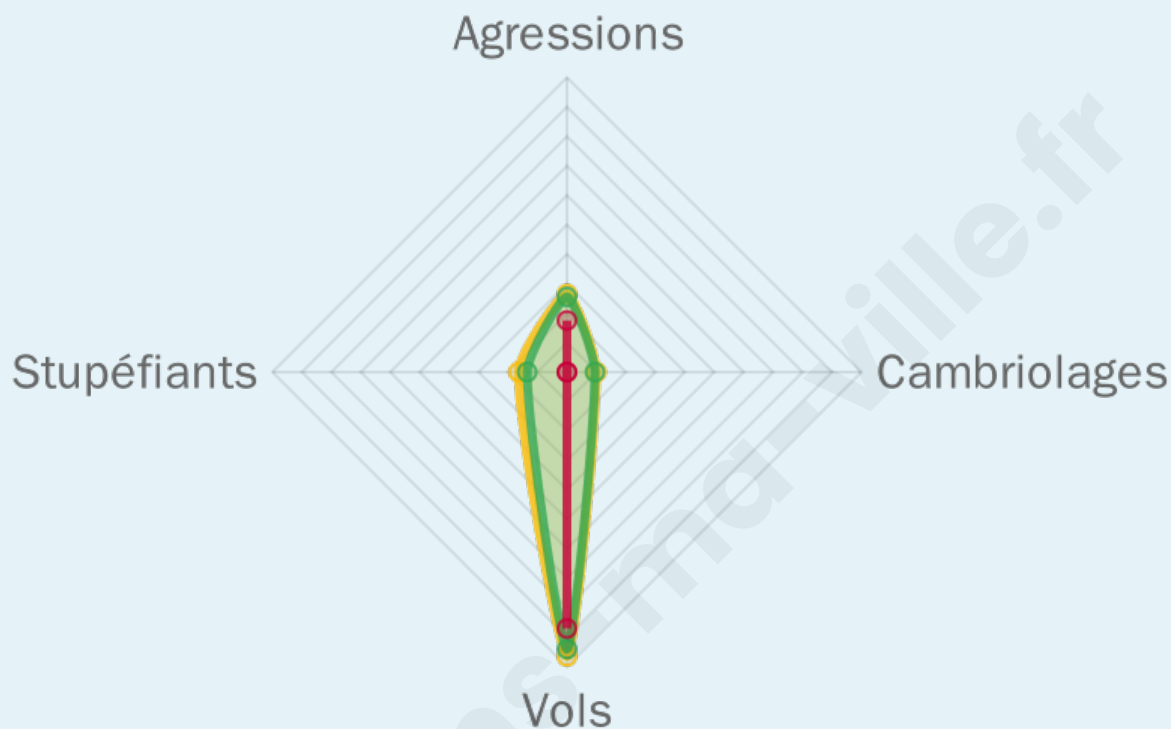
Evolution du nombre d'infractions



Pour comparer

(en proportion du nombre d'habitants)

■ Ville ■ Département ■ Région



Sources : Bases statistiques communale, départementale et régionale de la délinquance enregistrée par la police et la gendarmerie nationales selon les dernières parutions officielles de 2025 portant sur l'année 2024 ([data.gouv](https://data.gouv.fr)).

Agressions physiques / sexuelles : Violences sexuelles, coups et blessures volontaires intrafamiliaux, coups et blessures volontaires, autres coups, blessures volontaires et vols violents sans arme.

Cambriolages : Cambriolages de logements.

Vols : Vols avec armes, vols d'accessoires sur véhicules, vols dans les véhicules, vols de véhicules, vols sans violence contre des personnes, destructions, dégradations volontaires et escroqueries.

Stupéfiants : Trafic de stupéfiants dont (AFD) et usage de stupéfiants.

Services à la population



Commerce

Hypermarché	X <u>Carhaix-Plouguer</u> 17km
Supermarché	1
Superette	2
Boulangerie	2
Boucherie	X <u>Scrignac</u> 9km
Restaurant	14
Garage	3
Station-service	1
Banque	2
La poste	1
Coiffeur	1
Tabac	X <u>Plounévezel</u> 14km
Bars / discothèque	8
Bibliothèque	X <u>Plounéour-Ménez</u> 14km
Cinéma	X <u>Carhaix-Plouguer</u> 17km
Vétérinaire	X <u>Poullaouen</u> 2km



Santé

Pharmacie	1
Hôpital	X <u>Carhaix-Plouguer</u> 16km
Laboratoire d'analyses médicales	X <u>Carhaix-Plouguer</u> 17km
Etablissement pour handicapé	X <u>Carhaix-Plouguer</u> 16km
EHPA	1
Médecin	1
Dentiste	X <u>Carhaix-Plouguer</u> 16km
Chirurgien	X <u>Morlaix</u> 23km
Dermatologue	X <u>Morlaix</u> 24km
Anesthésiste	X <u>Berrien</u> 4km
Gastro-entérologue	X <u>Carhaix-Plouguer</u> 16km
Gynécologue	X <u>Morlaix</u> 23km
Cancérologue	X <u>Brest</u> 55km
Neurologue	X <u>Châteaulin</u> 32km
Ophtalmologue	X <u>Saint-Martin-des-Champs</u> 24km
ORL	X <u>Carhaix-Plouguer</u> 17km
Cardiologue	X <u>Carhaix-Plouguer</u> 16km
Pédiatre	X <u>Plouvorn</u> 32km
Pneumologue	X <u>Lannion</u> 46km
Psychologue	1
Radiologue	X <u>Carhaix-Plouguer</u> 16km
Rhumatologue	X <u>Le Vieux-Marché</u> 35km
Sage-femme	X <u>Carhaix-Plouguer</u> 16km



Éducation

Crèche	X <u>La Feuillée</u> 8km
Ecole maternelle Public	X <u>Carhaix-Plouguer</u> 17km
Ecole maternelle Privé	X <u>Landivisiau</u> 28km
Ecole primaire Public	1
Ecole primaire Privé	X <u>Plonévez-du-Faou</u> 14km
Collège Public	1
Collège Privé	X <u>Carhaix-Plouguer</u> 17km
Lycée Public	X <u>Carhaix-Plouguer</u> 18km
Lycée Privé	X <u>Carhaix-Plouguer</u> 17km

Sources : Base Sirene des entreprises et de leurs établissements selon les dernières parutions officielles de 2025 portant sur l'année 2024 ([data.gouv](https://data.gouv.fr)). Liste, localisation et tarifs des professionnels de santé selon les dernières parutions officielles de 2025 portant sur l'année

2024 ([opendatasoft](#)) et FINISS Extraction du Fichier des établissements selon les dernières parutions officielles de 2025 portant sur l'année 2024 ([data.gouv](#)). Adresse et géolocalisation des établissements d'enseignement du premier et second degrés selon les dernières parutions officielles de 2025 portant sur l'année 2024 ([data.education.gouv](#))

bien-dans-ma-ville.fr

Villes autour de Huelgoat

Ville	Habitants	Superficie	Pop densité	Pop active	Taux chômage	Revenu moyen	Prix immobilier
Berrien	943	56 km ²	17 h/km ²	37.2%	5.6%	20 530 €/an	1 185 €/m ²
Plouyé	687	37 km ²	19 h/km ²	38.4%	4.9%	19 520 €/an	942 €/m ²
Brennilis	454	18 km ²	25 h/km ²	41.4%	6.8%	19 170 €/an	1 263 €/m ²
La Feuillée (1 avis)	677	31 km ²	22 h/km ²	41.2%	5.8%	18 730 €/an	1 098 €/m ²
Poullaouen	1 470	88 km ²	17 h/km ²	42.7%	4.6%	21 830 €/an	686 €/m ²
Scrignac	816	70 km ²	12 h/km ²	33.8%	5%	19 540 €/an	1 108 €/m ²
Collorec (1 avis)	588	28 km ²	21 h/km ²	44.2%	7%	18 960 €/an	640 €/m ²
Loqueffret (1 avis)	336	27 km ²	12 h/km ²	38.4%	6.5%	18 010 €/an	935 €/m ²
Botmeur	224	13 km ²	17 h/km ²	43.3%	9.8%	20 800 €/an	642 €/m ²
Lannédern	321	12 km ²	27 h/km ²	40.5%	6.9%	18 760 €/an	423 €/m ²
Plounévezel	1 157	24 km ²	48 h/km ²	44.9%	3.6%	22 640 €/an	820 €/m ²
Le Cloître-Saint-Thégonnec	641	28 km ²	23 h/km ²	43.4%	5.5%	20 490 €/an	1 266 €/m ²
Plounéour-Ménez (1 avis)	1 297	51 km ²	25 h/km ²	45.7%	5%	19 820 €/an	875 €/m ²
Lanrivoaré (6 avis)	1 551	14 km ²	111 h/km ²	46.5%	2.7%	24 710 €/an	1 624 €/m ²
Kergloff	897	24 km ²	37 h/km ²	44.4%	3.8%	23 530 €/an	983 €/m ²

Avis sur la ville de Huelgoat



Moyenne par critère



Villes autour de Huelgoat

Ville	Note globale	Sécurité	Éducation	Sport Loisir	Environnement	Vie pratique
Berrien	-	-	-	-	-	-
Plouyé	-	-	-	-	-	-
Brennilis	-	-	-	-	-	-
La Feuillée (1 avis)	3.0	4.0	4.0	3.0	3.0	1.0
Poullaouen	-	-	-	-	-	-
Scrignac	-	-	-	-	-	-
Collorec (1 avis)	2.8	4.0	2.0	1.0	5.0	2.0
Loqueffret (1 avis)	3.4	4.0	4.0	2.0	5.0	2.0
Botmeur	-	-	-	-	-	-
Lannédern	-	-	-	-	-	-
Plounévezel	-	-	-	-	-	-
Le Cloître-Saint-Thégonnec	-	-	-	-	-	-
Plounéour-Ménez (1 avis)	4.2	5.0	4.0	4.0	5.0	3.0
Lanrivouaré (6 avis)	3.3	3.0	4.0	3.3	3.3	2.8
Kergloff	-	-	-	-	-	-



Vous aimez votre ville ? Notez-la !

Et faites-nous part de vos remarques constructives



Avec

BIEN dans ma **VILLE** 