



Version web

# Ville de Housset

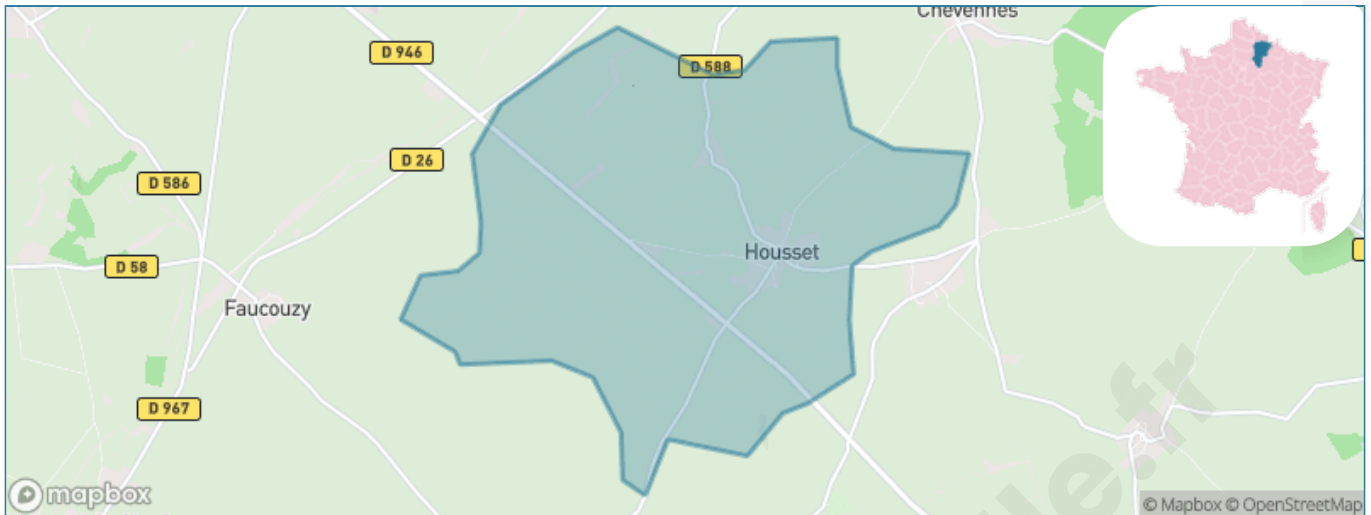
Présenté par

**BIEN** dans  
ma **VILLE** 

# Sommaire

Situation géographique .....	3
Statistiques sur la population .....	4
Evolution du nombre d'habitants .....	4
Tranche d'âge .....	5
0-14 ans .....	5
15-29 ans .....	5
30-44 ans .....	5
45-59 ans .....	5
60-74 ans .....	5
75-89 ans .....	5
90 ans et + .....	5
Activité professionnelle .....	5
Agriculteurs .....	5
Artisans, Commerçants .....	5
Cadres et sup. ....	5
Professions intermédiaires .....	5
Employé .....	5
Ouvrier .....	5
Retraité .....	5
Autres .....	5
Niveau de diplôme .....	6
Sans diplôme ou CEP .....	6
Brevet, BEPC, DNB .....	6
CAP-BEP ou équivalent .....	6
BAC ou équivalent .....	6
BAC+2 .....	6
BAC+3 ou +4 .....	6
BAC+5 ou plus .....	6
Composition des ménages .....	6
Couple sans enfant .....	6
Couple avec enfant(s) .....	6
Famille monoparentale .....	6
Colocation / Autre .....	6
Personnes seules .....	6
Profils électoraux .....	7
Premier tour .....	7
Sécurité .....	8
Evolution du nombre d'infractions .....	8
Pour comparer .....	9
Services à la population .....	10
Commerce .....	10
Éducation .....	10
Villes autour de Housset .....	12

# Situation géographique



## i Informations clés

- **Région** : Hauts-de-France
- **Département** : Aisne
- **Code postal** : 02250
- **Superficie** : 13 km<sup>2</sup>



# Statistiques sur la population



Nombre d'habitants

**170**



Age moyen

**40 ans**



Pop active

**42.9%**



Taux chômage

**7.5%**



Pop densité

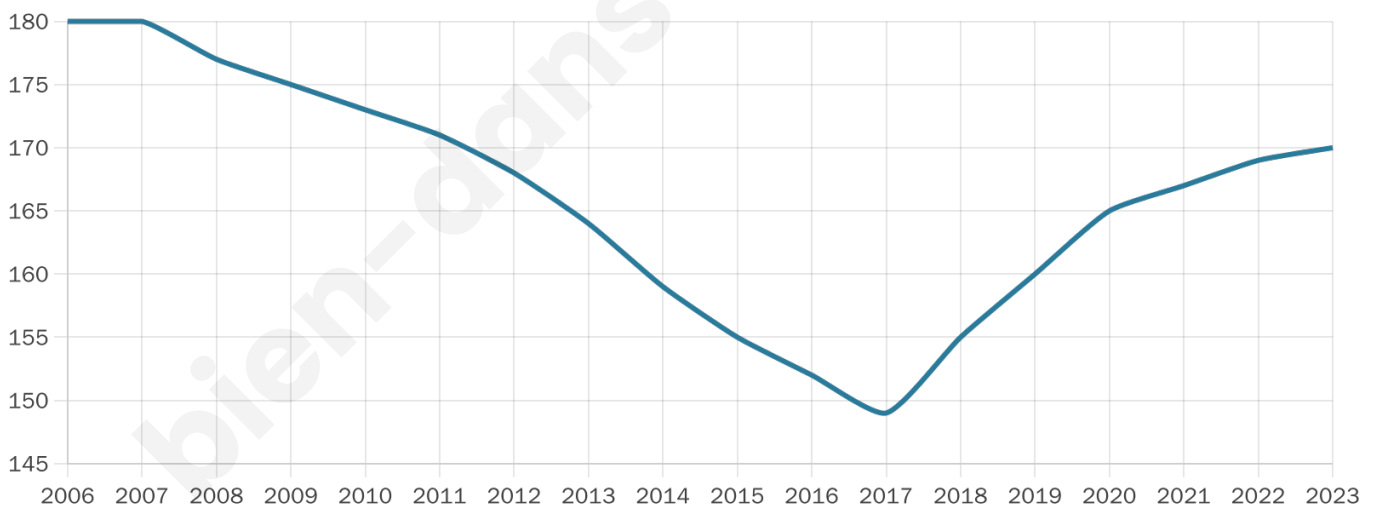
**13 h/km<sup>2</sup>**



Revenu moyen

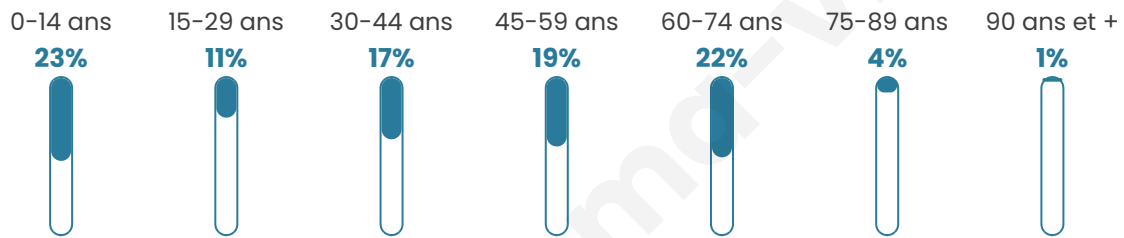
**19 820 €/an**

## Evolution du nombre d'habitants

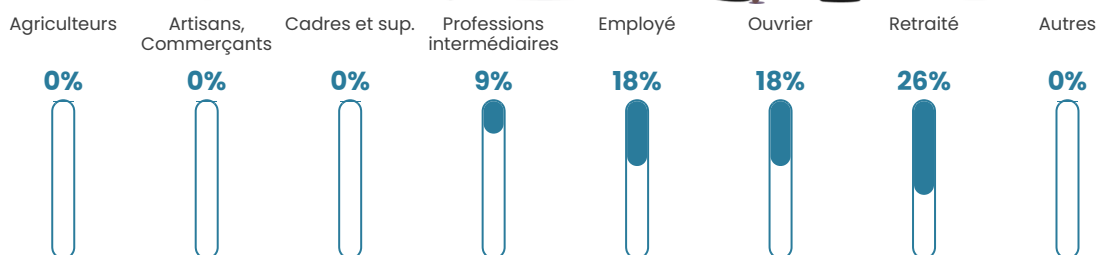


Sources : Institut national de la statistique et des études économiques (insee) selon Les dernières parutions officielles de 2024 portant sur les années 2020, 2021 et 2022.


## Tranche d'âge




## Activité professionnelle



## Niveau de diplôme



## Composition des ménages



# Profils électoraux



## Premier tour

	Marine LE PEN	48.25 %
	Emmanuel MACRON	19.30 %
	Éric ZEMMOUR	15.79 %
	Jean-Luc MÉLENCHON	10.53 %
	Fabien ROUSSEL	1.75 %
	Jean LASSALLE	0.88 %
	Yannick JADOT	0.88 %
	Valérie PÉCRESSÉ	0.88 %
	Philippe POUTOU	0.88 %
	Nicolas DUPONT-AIGNAN	0.88 %
	Nathalie ARTHAUD	0.00 %
	Anne HIDALGO	0.00 %

### 138 inscrits

Participation : 83.33%  
Votes blancs : 0.00%  
Votes nuls : 0.87%

## Second tour

	Emmanuel MACRON	26,32 %
	Marine LE PEN	73,68 %

### 138 inscrits

Participation : 84.06%  
Votes blancs : 0.86%  
Votes nuls : 0.86%

# Sécurité



Agressions physiques / sexuelles

0



Cambriolages

0



Vols / dégradations

0



Stupéfiants

0

## Evolution du nombre d'infractions



## Pour comparer

(en proportion du nombre d'habitants)



Sources : Bases statistiques communale, départementale et régionale de la délinquance enregistrée par la police et la gendarmerie nationales selon les dernières parutions officielles de 2025 portant sur l'année 2024 ([data.gouv](https://data.gouv.fr)).

Agressions physiques / sexuelles : Violences sexuelles, coups et blessures volontaires intrafamiliaux, coups et blessures volontaires, autres coups, blessures volontaires et vols violents sans arme.

Cambriolages : Cambriolages de logements.

Vols : Vols avec armes, vols d'accessoires sur véhicules, vols dans les véhicules, vols de véhicules, vols sans violence contre des personnes, destructions, dégradations volontaires et escroqueries.

Stupéfiants : Trafic de stupéfiants dont (AFD) et usage de stupéfiants.

# Services à la population



## Commerce

Hypermarché	X <u>Laon</u> 22km
Supermarché	X <u>Marle</u> 6km
Superette	X <u>Sons-et-Ronchères</u> 3km
Boulangerie	X <u>Sains-Richaumont</u> 5km
Boucherie	X <u>Sains-Richaumont</u> 5km
Restaurant	X <u>Marle</u> 7km
Garage	X <u>Sons-et-Ronchères</u> 3km
Station-service	X <u>Marle</u> 7km
Banque	X <u>Marle</u> 7km
La poste	X <u>Chevennes</u> 4km
Coiffeur	X <u>Berlancourt</u> 4km
Tabac	X <u>Crécy-sur-Serre</u> 11km
Bars / discothèque	X <u>Châtillon-lès-Sons</u> 3km
Bibliothèque	X <u>Laon</u> 26km
Cinéma	X <u>Guise</u> 14km
Vétérinaire	X <u>Marle</u> 7km



## Santé

Pharmacie	X <u>Sains-Richaumont</u> 4km
Hôpital	X <u>Guise</u> 14km
Laboratoire d'analyses médicales	X <u>Guise</u> 14km
Etablissement pour handicapé	X <u>Origny-Sainte-Benoite</u> 12km
EHPA	X <u>Marle</u> 7km
Médecin	X <u>Sains-Richaumont</u> 5km
Dentiste	X <u>Marle</u> 7km
Chirurgien	X <u>Guise</u> 14km
Dermatologue	X <u>Vervins</u> 16km
Anesthésiste	X <u>Laon</u> 25km
Gastro-entérologue	X <u>Laon</u> 25km
Gynécologue	X <u>Marle</u> 7km
Cancérologue	X <u>Saint-Quentin</u> 29km
Neurologue	X <u>Origny-Sainte-Benoite</u> 16km
Ophtalmologue	X <u>Laon</u> 25km
ORL	X <u>Laon</u> 26km
Cardiologue	X <u>Laon</u> 25km
Pédiatre	X <u>Laon</u> 25km
Pneumologue	X <u>Laon</u> 25km
Psychologue	X <u>Guise</u> 14km
Radiologue	X <u>Laon</u> 25km
Rhumatologue	X <u>Laon</u> 25km
Sage-femme	X <u>Crécy-sur-Serre</u> 11km



## Éducation

Crèche	X <u>Marle</u> 7km
Ecole maternelle Public	X <u>Marcy-sous-Marle</u> 5km
Ecole maternelle Privé	X <u>Fismes</u> 53km
Ecole primaire Public	X <u>Sains-Richaumont</u> 5km
Ecole primaire Privé	X <u>Le Hérie-la-Viéville</u> 6km
Collège Public	X <u>Sains-Richaumont</u> 5km
Collège Privé	X <u>Le Hérie-la-Viéville</u> 6km
Lycée Public	X <u>Guise</u> 14km

Lycée Privé

X Le Hérie-la-Viéville  
6km

Sources : Base Sirene des entreprises et de leurs établissements selon les dernières parutions officielles de 2025 portant sur l'année 2024 ([data.gouv](#)). Liste, localisation et tarifs des professionnels de santé selon les dernières parutions officielles de 2025 portant sur l'année 2024 ([opendatasoft](#)) et FINESS Extraction du Fichier des établissements selon les dernières parutions officielles de 2025 portant sur l'année 2024 ([data.gouv](#)). Adresse et géolocalisation des établissements d'enseignement du premier et second degrés selon les dernières parutions officielles de 2025 portant sur l'année 2024 ([data.education.gouv](#))

bien-dans-ma-ville.fr

## Villes autour de Housset

Ville	Habitants	Superficie	Pop densité	Pop active	Taux chômage	Revenu moyen	Prix immobilier
La Neuville-Housset	61	5 km <sup>2</sup>	12 h/km <sup>2</sup>	62.3%	8.2%	NC	446 €/m <sup>2</sup>
Sains-Richaumont	923	12 km <sup>2</sup>	77 h/km <sup>2</sup>	44.7%	7.8%	19 290 €/an	849 €/m <sup>2</sup>
Châtillon-lès-Sons	83	10 km <sup>2</sup>	8 h/km <sup>2</sup>	43.4%	2.4%	NC	879 €/m <sup>2</sup>
Berlancourt	85	5 km <sup>2</sup>	17 h/km <sup>2</sup>	47.1%	4.7%	NC	1 625 €/m <sup>2</sup>
Sons-et-Ronchères	205	9 km <sup>2</sup>	23 h/km <sup>2</sup>	47.8%	10.2%	19 400 €/an	1 371 €/m <sup>2</sup>
Chevennes	136	6 km <sup>2</sup>	23 h/km <sup>2</sup>	42.6%	8.8%	20 280 €/an	870 €/m <sup>2</sup>
Marcy-sous-Marle	203	4 km <sup>2</sup>	51 h/km <sup>2</sup>	50.7%	10.3%	20 840 €/an	1 056 €/m <sup>2</sup>
Le Hérie-la-Viéville	192	9 km <sup>2</sup>	21 h/km <sup>2</sup>	44.8%	6.3%	19 680 €/an	751 €/m <sup>2</sup>
Monceau-le-Neuf-et-Faucouzy	320	19 km <sup>2</sup>	17 h/km <sup>2</sup>	46.3%	5.6%	21 230 €/an	861 €/m <sup>2</sup>
Marfontaine	83	9 km <sup>2</sup>	9 h/km <sup>2</sup>	39.8%	7.2%	NC	1 093 €/m <sup>2</sup>
Voharies	70	3 km <sup>2</sup>	23 h/km <sup>2</sup>	48.6%	8.6%	NC	NC
Lemé	409	11 km <sup>2</sup>	37 h/km <sup>2</sup>	42.5%	5.1%	19 550 €/an	755 €/m <sup>2</sup>
Marle	2 229	13 km <sup>2</sup>	171 h/km <sup>2</sup>	40.4%	12%	18 670 €/an	835 €/m <sup>2</sup>
Rougeries (1 avis)	200	4 km <sup>2</sup>	50 h/km <sup>2</sup>	50.5%	10.5%	19 800 €/an	787 €/m <sup>2</sup>
Colonfay	71	3 km <sup>2</sup>	24 h/km <sup>2</sup>	32.4%	4.2%	NC	NC

bien-dans-ma-ville.fr



# **Vous aimez votre ville ? Notez-la !**

Et faites-nous part de vos remarques constructives



Avec

**BIEN** dans ma **VILLE** 