Version web

Ville de Houquetot

Présenté par

BIEN dans ma VILLE

Sommaire

Situation géographique ... 3
Statistiques sur la population ... 4
Evolution du nombre d'habitants ... 4
Tranche d'âge ... 5
- ***0-14 ans*** ... 5
- ***15-29 ans*** ... 5
- ***30-44 ans*** ... 5
- ***45-59 ans*** ... 5
- ***60-74 ans*** ... 5
- ***75-89 ans*** ... 5
- ***90 ans et +*** ... 5

Activité professionnelle ... 5
- ***Agriculteurs*** ... 5
- ***Artisans, Commerçants*** ... 5
- ***Cadres et sup.*** ... 5
- ***Professions intermédiaires*** ... 5
- ***Employé*** ... 5
- ***Ouvrier*** ... 5
- ***Retraité*** ... 5
- ***Autres*** ... 5

Niveau de diplôme ... 6
- ***Sans diplôme ou CEP*** ... 6
- ***Brevet, BEPC, DNB*** ... 6
- ***CAP-BEP ou équivalent*** ... 6
- ***BAC ou équivalent*** ... 6
- ***BAC+2*** ... 6
- ***BAC+3 ou +4*** ... 6
- ***BAC+5 ou plus*** ... 6

Composition des ménages ... 6
- ***Couple sans enfant*** ... 6
- ***Couple avec enfant(s)*** ... 6
- ***Famille monoparentale*** ... 6
- ***Colocation / Autre*** ... 6
- ***Personnes seules*** ... 6

Profils électoraux ... 7
- ***Premier tour*** ... 7

Sécurité ... 9
- ***Evolution du nombre d'infractions*** ... 9
- ***Pour comparer*** ... 10

Services à la population ... 11
- ***Commerce*** ... 11
- ***Éducation*** ... 11
- ***Villes autour de Houquetot*** ... 12

Situation géographique

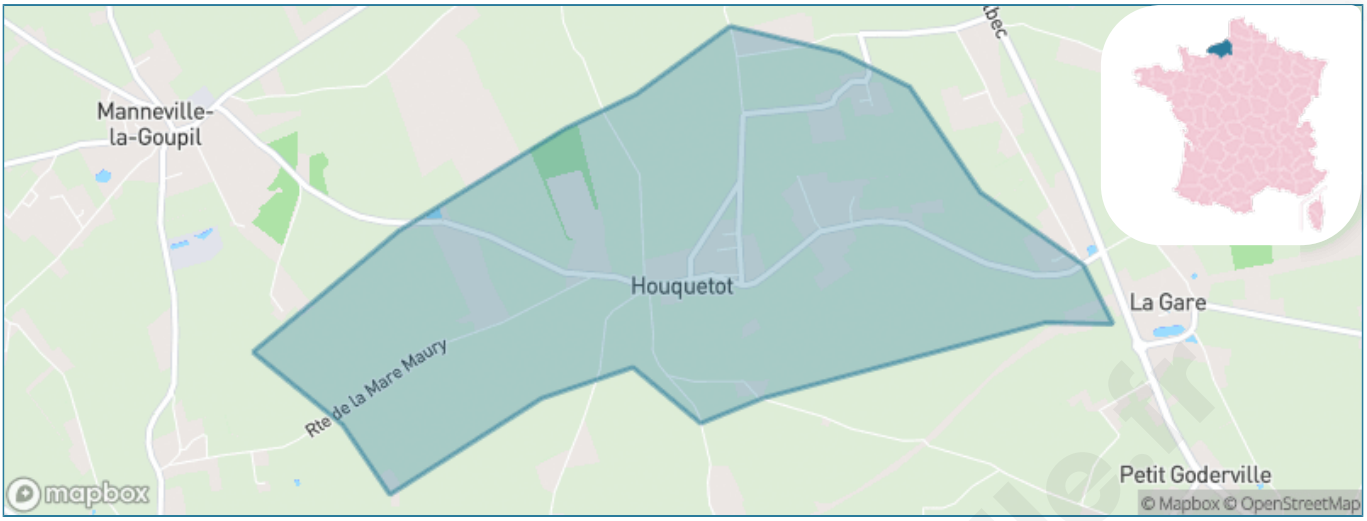

Informations clés

- **Région :** Normandie
- **Département :** Seine-Maritime
- **Code postal :** 76110
- **Superficie :** 4 km²

RÉGION NORMANDIE

SEINE-MARITIME - LE DÉPARTEMENT -

bien-dans-ma-ville.fr

Statistiques sur la population

Nombre d'habitants	Age moyen	Pop active
350	**37 ans**	**50.6%**

Taux chômage	Pop densité	Revenu moyen
6%	**88 h/km²**	**25 570 €/an**

Evolution du nombre d'habitants

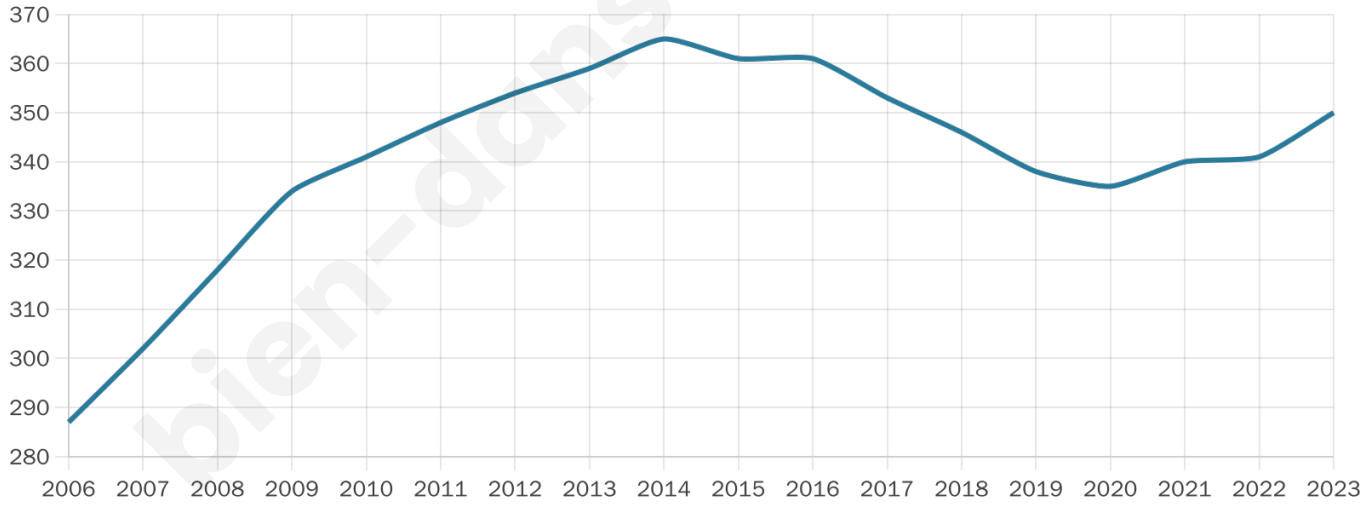

Sources : Institut national de la statistique et des études économiques (insee) selon Les dernières parutions officielles de 2024 portant sur les années 2020, 2021 et 2022.

bien-dans-ma-ville.fr

Tranche d'âge

0-14 ans	15-29 ans	30-44 ans	45-59 ans	60-74 ans	75-89 ans	90 ans et +
23%	14%	22%	18%	16%	2%	0%

Activité professionnelle

Agriculteurs	Artisans, Commerçants	Cadres et sup.	Professions intermédiaires	Employé	Ouvrier	Retraité	Autres
0%	0%	4%	17%	11%	14%	17%	10%

bien-dans-ma-ville.fr

Niveau de diplôme

Sans diplôme ou CEP	Brevet, BEPC, DNB	CAP-BEP ou équivalent	BAC ou équivalent	BAC+2	BAC+3 ou +4	BAC+5 ou plus
13%	6%	26%	24%	19%	9%	3%

Composition des ménages

Couple sans enfant	Couple avec enfant(s)	Famille monoparentale	Colocation / Autre	Personnes seules
37%	54%	2%	0%	7%

bienvenue-ma-ville.fr

Profils électoraux

Premier tour

	Marine LE PEN	31.96 %
	Emmanuel MACRON	23.20 %
	Jean-Luc MÉLENCHON	19.59 %
	Éric ZEMMOUR	7.22 %
	Fabien ROUSSEL	4.64 %
	Yannick JADOT	3.09 %
	Jean LASSALLE	2.58 %
	Valérie PÉCRESSE	2.58 %
	Nicolas DUPONT-AIGNAN	2.58 %
	Philippe POUTOU	2.06 %
	Nathalie ARTHAUD	0.52 %
	Anne HIDALGO	0.00 %

244 inscrits

bien-dans-ma-ville.fr

Participation : 83.2%
Votes blancs : 3.94%
Votes nuls : 0.49%

Second tour

Emmanuel MACRON	44,33 %

Marine LE PEN	55,67 %

244 inscrits
Participation : 90.57%
Votes blancs : 6.79%
Votes nuls : 1.36%

bien-dans-ma-ville.fr

Sécurité

Agressions physiques / sexuelles

0

Cambriolages

0

Vols / dégradations

0

Stupéfiants

0

Evolution du nombre d'infractions

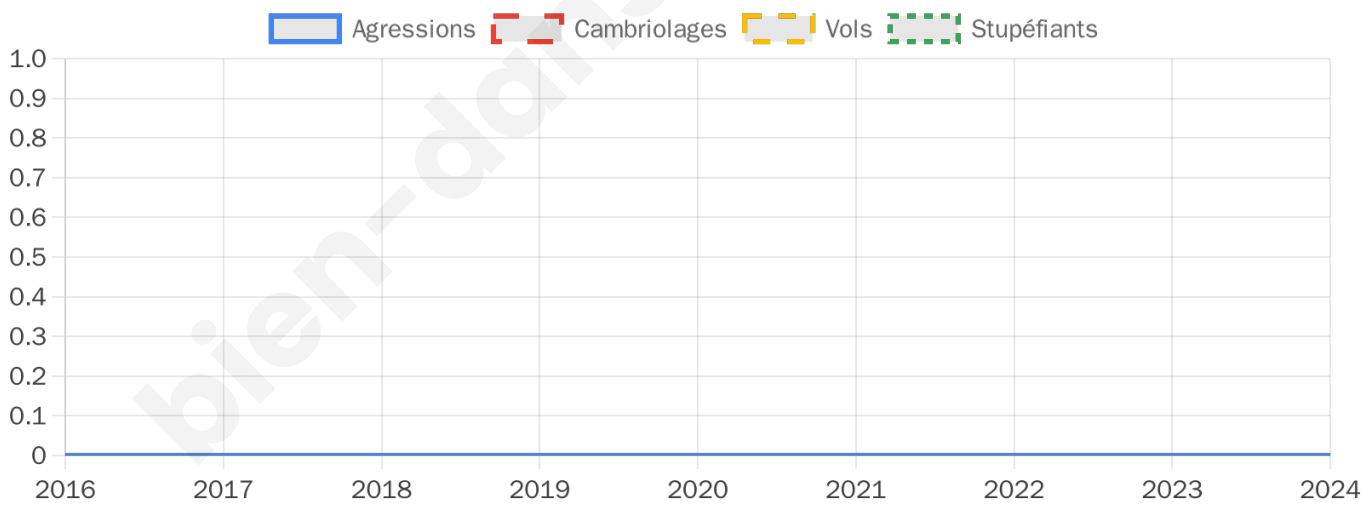

bien-dans-ma-

Pour comparer

(en proportion du nombre d'habitants)

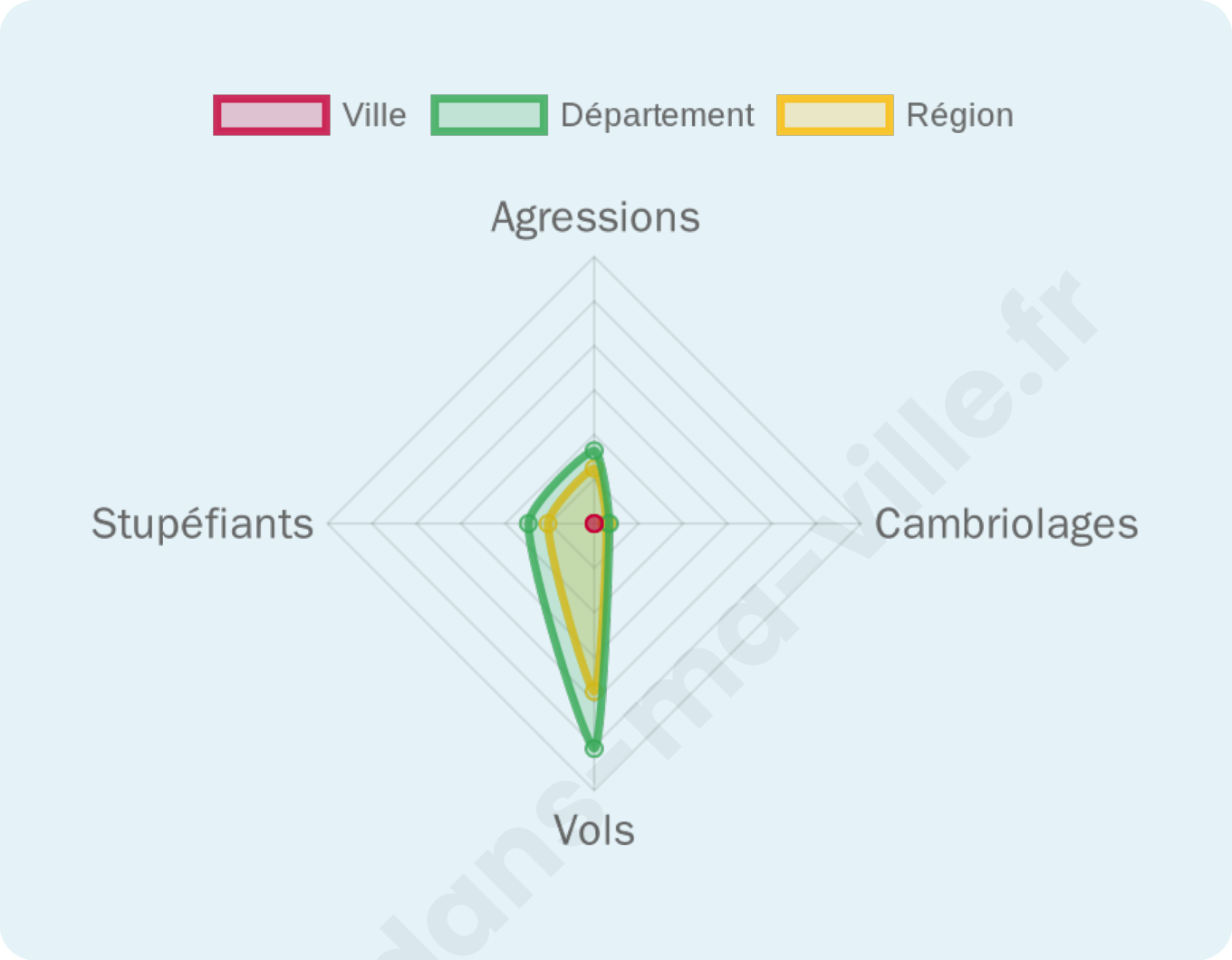

Sources : Bases statistiques communale, départementale et régionale de la délinquance enregistrée par la police et la gendarmerie nationales selon les dernières parutions officielles de 2025 portant sur l'année 2024 (data.gouv).
Agressions physiques / sexuelles : Violences sexuelles, coups et blessures volontaires intrafamiliaux, coups et blessures volontaires, autres coups, blessures volontaires et vols violents sans arme.
Cambriolages : Cambriolages de logements.
Vols : Vols avec armes, vols d'accessoires sur véhicules, vols dans les véhicules, vols de véhicules, vols sans violence contre des personnes, destructions, dégradations volontaires et escroqueries.
Stupéfiants : Trafic de stupéfiants dont (AFD) et usage de stupéfiants.

bien-dans-ma-ville.fr

Services à la population

Commerce

Hypermarché	X Goderville 4km
Supermarché	X Bolbec 7km
Superêtte	X Beuzeville-la-Grenier 2km
Boulangerie	X Bréauté 2km
Boucherie	X Bréauté 2km
Restaurant	X Bréauté 2km
Garage	X Bréauté 1km
Station-service	X Goderville 5km
Banque	X Goderville 5km
La poste	X Bolbec 7km
Coiffeur	X Manneville-la-Goupil 3km
Tabac	X Bolbec 7km
Bars / discothèque	X Bréauté 2km
Bibliothèque	X Goderville 5km
Cinéma	X Terres-de-Caux 15km
Vétérinaire	X Bretteville-du-Grand-Caux 6km

Éducation

Crêche	X Bréauté 2km
Ecole maternelle Public	X Beuzeville-la-Grenier 3km
Ecole maternelle Privé	X Le Havre 23km
Ecole primaire Public	X Bréauté 2km
Ecole primaire Privé	X Bréauté 2km
Collège Public	X Goderville 5km
Collège Privé	X Bolbec 7km
Lycée Public	X Bolbec 7km
Lycée Privé	X Fécamp 17km

Santé

Pharmacie	X Bréauté 2km
Hôpital	X Bolbec 7km
Laboratoire d'analyses médicales	X Bolbec 7km
Etablissement pour handicapé	X Nointot 5km
EHPA	X Goderville 5km
Médecin	X Bréauté 2km
Dentiste	X Bréauté 2km
Chirurgien	X Épouville 13km
Dermatologue	X Toussaint 14km
Anesthésiste	X Lillebonne 14km
Gastro-entérologue	X Lillebonne 15km
Gynécologue	X Criquetot-l'Esneval 10km
Cancérologue	X Le Havre 23km
Neurologue	X Le Havre 23km
Ophtalmologue	X Bolbec 7km
ORL	X Lillebonne 15km
Cardiologue	X Montivilliers 17km
Pédiatre	X Saint-Jean-de-la-Neuville 4km
Pneumologue	X Le Havre 22km
Psychologue	X Montivilliers 16km
Radiologue	X Bolbec 7km
Rhumatologue	X Bolbec 7km
Sage-femme	X Bréauté 2km

Sources : Base Sirene des entreprises et de leurs établissements selon les dernières parutions officielles de 2025 portant sur l'année 2024 (data.gouv). Liste, localisation et tarifs des professionnels de santé selon les dernières parutions officielles de 2025 portant sur l'année 2024 (opendatasoft) et FINESS Extraction du Fichier des établissements selon les dernières parutions officielles de 2025 portant sur l'année 2024 (data.gouv). Adresse et géolocalisation des établissements d'enseignement du premier et second degrés selon les dernières parutions officielles de 2025 portant sur l'année 2024 (data.education.gouv)

Villes autour de Houquetot

Ville	Habitants	Superficie	Pop densité	Pop active	Taux chômage	Revenu moyen	Prix immobilier
Parc-d'Anxtot	587	5 km²	117 h/km²	48.9%	1.7%	26 630 €/an	1 580 €/m²
Bréauté (2 avis)	1 329	13 km²	102 h/km²	50.3%	4.7%	23 500 €/an	1 620 €/m²
Beuzeville-la-Grenier (2 avis)	1 197	6 km²	200 h/km²	49.3%	3%	24 330 €/an	1 673 €/m²
Manneville-la-Goupil	1 054	8 km²	132 h/km²	51.1%	3.4%	25 090 €/an	1 864 €/m²
Saint-Jean-de-la-Neuville	665	7 km²	95 h/km²	49.6%	3.8%	25 000 €/an	1 937 €/m²
Bornambusc	245	4 km²	61 h/km²	47.8%	6.1%	26 220 €/an	1 434 €/m²
Virville (3 avis)	340	2 km²	170 h/km²	52.9%	3.8%	26 550 €/an	2 128 €/m²
Mirville	346	5 km²	69 h/km²	45.4%	5.2%	24 610 €/an	885 €/m²
Saint-Gilles-de-la-Neuville (1 avis)	666	7 km²	95 h/km²	50.3%	2.4%	27 130 €/an	1 753 €/m²
Goderville	2 818	8 km²	352 h/km²	45.1%	5.2%	23 180 €/an	2 016 €/m²
Vattetot-sous-Beaumont	586	6 km²	98 h/km²	49%	3.1%	25 220 €/an	1 544 €/m²
Graimbouville	604	6 km²	101 h/km²	51.8%	3.3%	27 000 €/an	2 152 €/m²
Gonfreville-Caillot	404	4 km²	101 h/km²	44.8%	2.7%	24 830 €/an	1 278 €/m²
Bretteville-du-Grand-Caux (1 avis)	1 405	11 km²	128 h/km²	46.2%	3.6%	25 250 €/an	1 819 €/m²
Écrainville	1 001	12 km²	83 h/km²	43.2%	2.6%	25 230 €/an	1 711 €/m²

bien-dans-ma-ville.fr

bien-dans-ma-ville.fr

Vous aimez votre ville ? Notez-la !

Et faites-nous part de vos remarques constructives

Avec

BIEN dans ma VILLE