



Version web

Ville de Le Houga

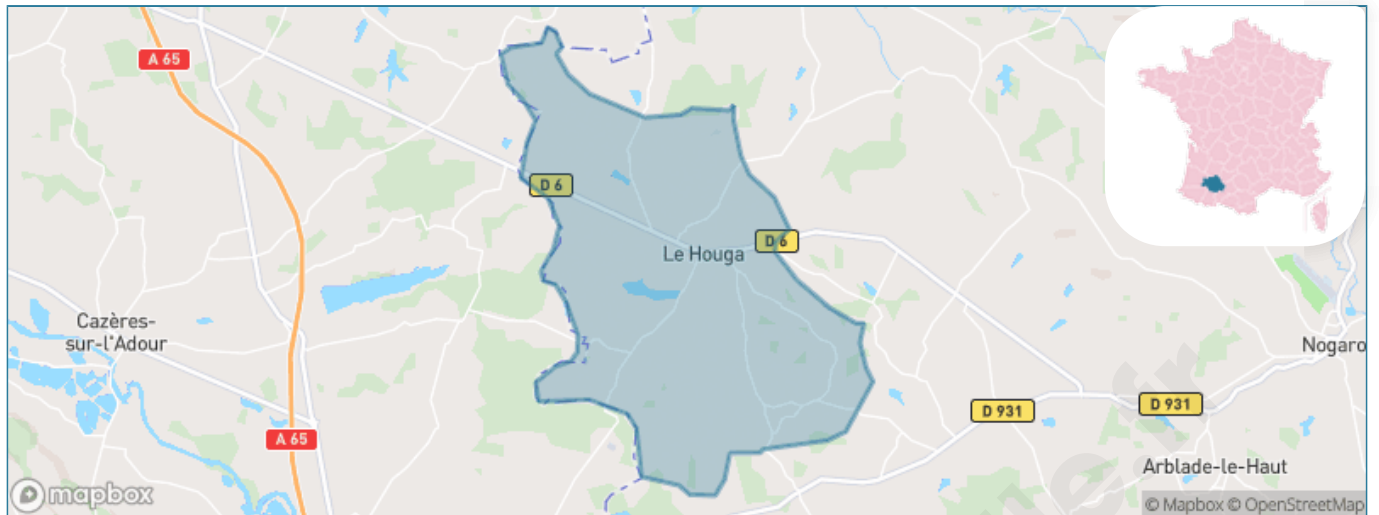
Présenté par

BIEN dans
ma **VILLE** 

Sommaire

Situation géographique	3
Statistiques sur la population	4
Evolution du nombre d'habitants	4
Tranche d'âge	5
0-14 ans	5
15-29 ans	5
30-44 ans	5
45-59 ans	5
60-74 ans	5
75-89 ans	5
90 ans et +	5
Activité professionnelle	5
Agriculteurs	5
Artisans, Commerçants	5
Cadres et sup.	5
Professions intermédiaires	5
Employé	5
Ouvrier	5
Retraité	5
Autres	5
Niveau de diplôme	6
Sans diplôme ou CEP	6
Brevet, BEPC, DNB	6
CAP-BEP ou équivalent	6
BAC ou équivalent	6
BAC+2	6
BAC+3 ou +4	6
BAC+5 ou plus	6
Composition des ménages	6
Couple sans enfant	6
Couple avec enfant(s)	6
Famille monoparentale	6
Colocation / Autre	6
Personnes seules	6
Profil électoraux	7
Premier tour	7
Sécurité	8
Evolution du nombre d'infractions	8
Pour comparer	9
Services à la population	10
Commerce	10
Éducation	10
Villes autour de Le Houga	12
Avis sur la ville de Le Houga	13
Moyenne par critère	13
Villes autour de Le Houga	13
Répartition des avis par note	13
Répartition des avis par note	13

Situation géographique



i Informations clés

- **Région** : Occitanie
- **Département** : Gers
- **Code postal** : 32460
- **Superficie** : 31 km²



Statistiques sur la population



Nombre d'habitants

1 202



Age moyen

49 ans



Pop active

41.1%



Taux chômage

7.9%



Pop densité

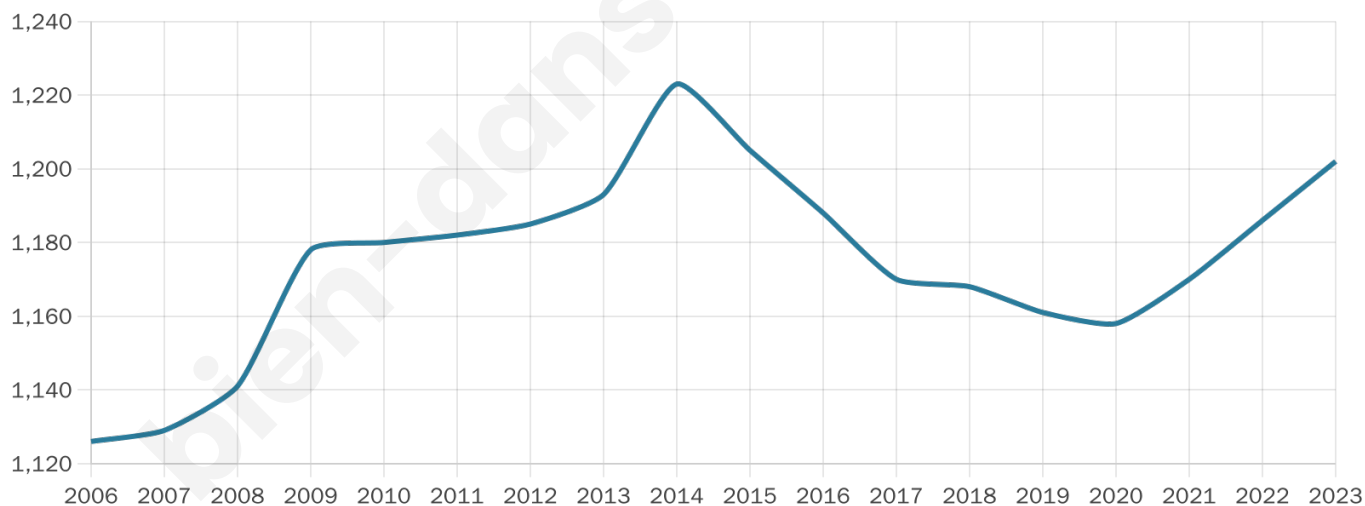
39 h/km²



Revenu moyen

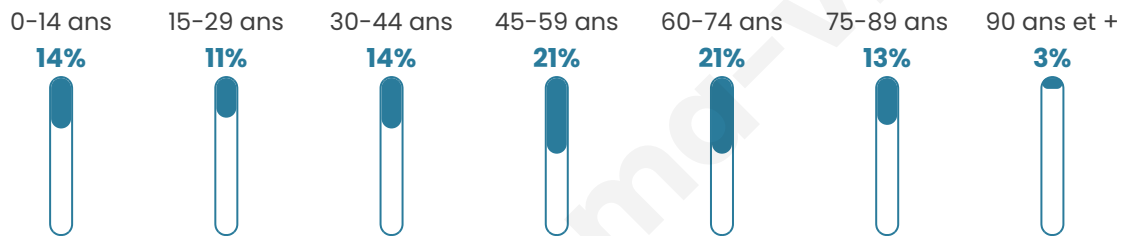
21 350 €/an

Evolution du nombre d'habitants

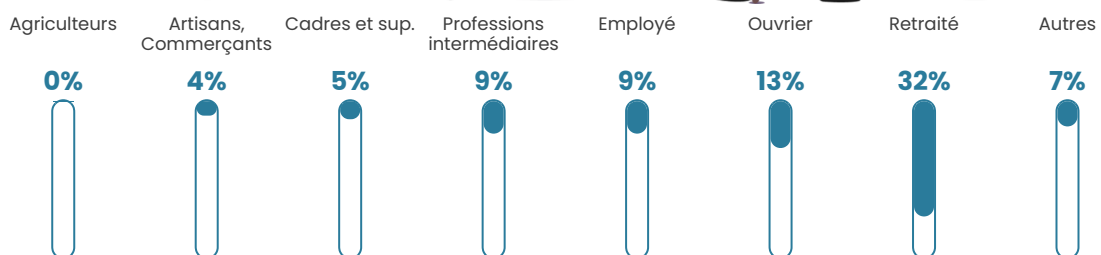


Sources : Institut national de la statistique et des études économiques (insee) selon Les dernières parutions officielles de 2024 portant sur les années 2020, 2021 et 2022.


Tranche d'âge




Activité professionnelle



Niveau de diplôme















Composition des ménages



Profils électoraux

Premier tour

	Emmanuel MACRON	27.50 %
	Marine LE PEN	24.81 %
	Jean-Luc MÉLENCHON	16.44 %
	Jean LASSALLE	13.45 %
	Fabien ROUSSEL	4.33 %
	Éric ZEMMOUR	4.33 %
	Anne HIDALGO	3.29 %
	Valérie PÉCRESSE	2.54 %
	Nicolas DUPONT- AIGNAN	1.20 %
	Philippe POUTOU	1.05 %
	Yannick JADOT	0.90 %
	Nathalie ARTHAUD	0.15 %



824 inscrits

Participation : 83.74%

Votes blancs : 1.30%

Votes nuls : 1.74%

Second tour

	Emmanuel MACRON	53,74 %
	Marine LE PEN	46,26 %

824 inscrits

Participation : 81.43%

Votes blancs : 7.75%

Votes nuls : 2.68%

Sécurité



Agressions physiques / sexuelles

0



Cambriolages

0



Vols / dégradations

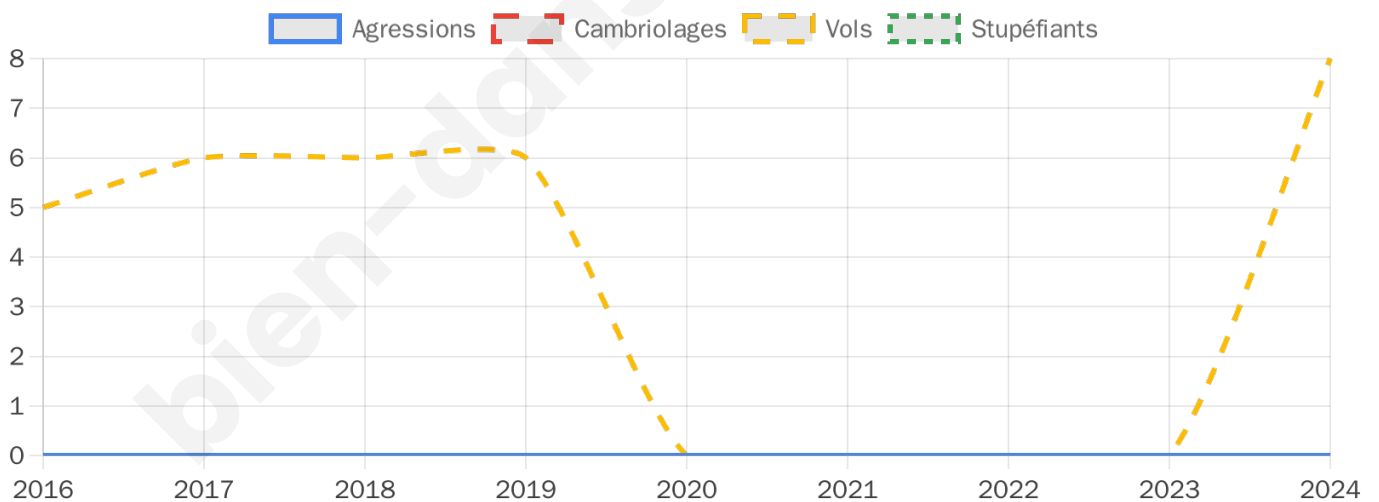
8



Stupéfiants

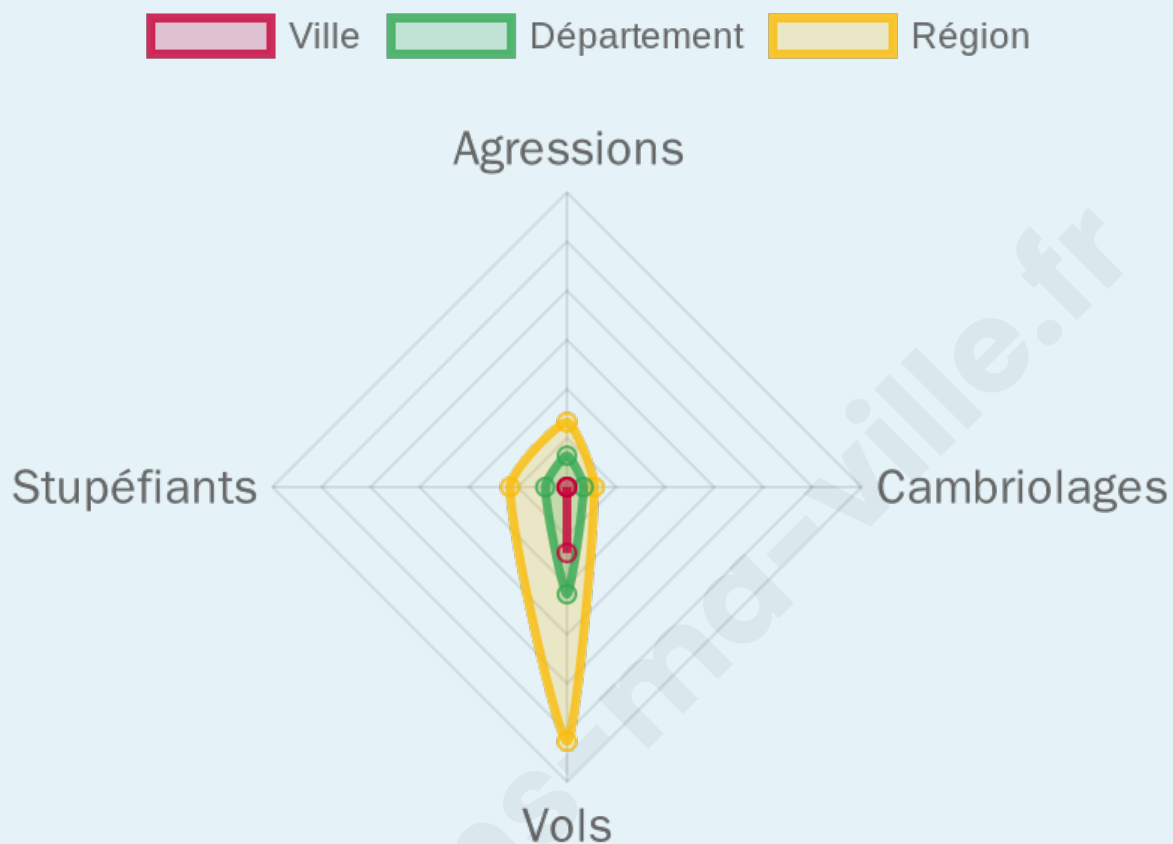
0

Evolution du nombre d'infractions



Pour comparer

(en proportion du nombre d'habitants)



Sources : Bases statistiques communale, départementale et régionale de la délinquance enregistrée par la police et la gendarmerie nationales selon les dernières parutions officielles de 2025 portant sur l'année 2024 ([data.gouv](https://data.gouv.fr)).

Agressions physiques / sexuelles : Violences sexuelles, coups et blessures volontaires intrafamiliaux, coups et blessures volontaires, autres coups, blessures volontaires et vols violents sans arme.

Cambriolages : Cambriolages de logements.

Vols : Vols avec armes, vols d'accessoires sur véhicules, vols dans les véhicules, vols de véhicules, vols sans violence contre des personnes, destructions, dégradations volontaires et escroqueries.

Stupéfiants : Trafic de stupéfiants dont (AFD) et usage de stupéfiants.

Services à la population



Commerce

Hypermarché	X <u>Aire-sur-l'Adour</u> 8km
Supermarché	1
Superette	1
Boulangerie	1
Boucherie	1
Restaurant	3
Garage	3
Station-service	1
Banque	1
La poste	1
Coiffeur	2
Tabac	X <u>Barcelonne-du-Gers</u> 8km
Bars / discothèque	1
Bibliothèque	X <u>Aire-sur-l'Adour</u> 10km
Cinéma	X <u>Aire-sur-l'Adour</u> 10km
Vétérinaire	X <u>Aire-sur-l'Adour</u> 9km



Santé

Pharmacie	1
Hôpital	X <u>Aire-sur-l'Adour</u> 8km
Laboratoire d'analyses médicales	X <u>Aire-sur-l'Adour</u> 8km
Etablissement pour handicapé	2
EHPA	1
Médecin	1
Dentiste	X <u>Aire-sur-l'Adour</u> 9km
Chirurgien	X <u>Aire-sur-l'Adour</u> 8km
Dermatologue	X <u>Saint-Pierre-du-Mont</u> 29km
Anesthésiste	X <u>Aire-sur-l'Adour</u> 8km
Gastro-entérologue	X <u>Aire-sur-l'Adour</u> 8km
Gynécologue	X <u>Aire-sur-l'Adour</u> 13km
Cancérologue	X <u>Tarbes</u> 64km
Neurologue	X <u>Saint-Pierre-du-Mont</u> 27km
Ophtalmologue	X <u>Aire-sur-l'Adour</u> 8km
ORL	X <u>Saint-Pierre-du-Mont</u> 27km
Cardiologue	X <u>Aire-sur-l'Adour</u> 8km
Pédiatre	X <u>Saint-Pierre-du-Mont</u> 27km
Pneumologue	X <u>Aire-sur-l'Adour</u> 8km
Psychologue	X <u>Castelnau-Rivière-Basse</u> 24km
Radiologue	X <u>Nogaro</u> 12km
Rhumatologue	X <u>Mont-de-Marsan</u> 30km
Sage-femme	X <u>Aire-sur-l'Adour</u> 9km



Éducation

Crèche	X <u>Bourdalat</u> 6km
Ecole maternelle Public	1
Ecole maternelle Privé	X <u>La Brède</u> 106km
Ecole primaire Public	1
Ecole primaire Privé	X <u>Aire-sur-l'Adour</u> 4km
Collège Public	X <u>Aire-sur-l'Adour</u> 11km
Collège Privé	X <u>Préchac-sur-Adour</u> 23km
Lycée Public	X <u>Aire-sur-l'Adour</u> 10km
Lycée Privé	X <u>Nogaro</u> 12km

Sources : Base Sirene des entreprises et de leurs établissements selon les dernières parutions officielles de 2025 portant sur l'année 2024 ([data.gouv](#)). Liste, localisation et tarifs des professionnels de santé selon les dernières parutions officielles de 2025 portant sur l'année 2024 ([opendatasoft](#)) et FINESS Extraction du Fichier des établissements selon les dernières parutions officielles de 2025 portant sur l'année 2024 ([data.gouv](#)). Adresse et géolocalisation des établissements d'enseignement du premier et second degrés selon les dernières parutions officielles de 2025 portant sur l'année 2024 ([data.education.gouv](#))

bien-dans-ma-ville.fr

Villes autour de Le Houga

Ville	Habitants	Superficie	Pop densité	Pop active	Taux chômage	Revenu moyen	Prix immobilier
Mormès	107	9 km ²	12 h/km ²	44.9%	3.7%	21 930 €/an	1 658 €/m ²
Perchède	104	5 km ²	21 h/km ²	40.4%	2.9%	20 050 €/an	644 €/m ²
Lussagnet	80	8 km ²	10 h/km ²	48.8%	2.5%	NC	NC
Luppé-Violles	133	7 km ²	19 h/km ²	44.4%	4.5%	21 670 €/an	742 €/m ²
Magnan	230	11 km ²	21 h/km ²	34.8%	2.2%	23 370 €/an	890 €/m ²
Arblade-le-Bas	134	7 km ²	19 h/km ²	44%	5.2%	19 860 €/an	903 €/m ²
Vergoignan	324	10 km ²	32 h/km ²	47.2%	5.2%	22 320 €/an	1 839 €/m ²
Monlezun-d'Armagnac	188	6 km ²	31 h/km ²	45.7%	3.7%	20 730 €/an	1 585 €/m ²
Lelin-Lapujolle	273	13 km ²	21 h/km ²	42.9%	4.8%	21 900 €/an	2 031 €/m ²
Laujuzan	294	11 km ²	27 h/km ²	45.2%	4.8%	21 960 €/an	1 146 €/m ²
Toujouse	293	14 km ²	21 h/km ²	49.8%	5.1%	19 280 €/an	1 341 €/m ²
Bourdalat	204	14 km ²	15 h/km ²	49.5%	6.4%	21 700 €/an	1 158 €/m ²
Saint-Griède	142	7 km ²	20 h/km ²	53.5%	2.8%	20 960 €/an	670 €/m ²
Lanne-Soubiran	141	6 km ²	24 h/km ²	46.1%	2.1%	19 620 €/an	1 473 €/m ²
Le Vignau (1 avis)	522	11 km ²	47 h/km ²	44.4%	4.4%	21 500 €/an	1 431 €/m ²

Avis sur la ville de Le Houga



Moyenne par critère



Villes autour de Le Houga

Ville	Note globale	Sécurité	Éducation	Sport Loisir	Environnement	Vie pratique
Mormès	-	-	-	-	-	-
Perchède	-	-	-	-	-	-
Lussagnet	-	-	-	-	-	-
Luppé-Violles	-	-	-	-	-	-
Magnan	-	-	-	-	-	-
Arblade-le-Bas	-	-	-	-	-	-
Vergoignan	-	-	-	-	-	-
Monlezun-d'Armagnac	-	-	-	-	-	-
Lelin-Lapujolle	-	-	-	-	-	-
Laujuzan	-	-	-	-	-	-
Toujouse	-	-	-	-	-	-
Bourdalat	-	-	-	-	-	-
Saint-Griède	-	-	-	-	-	-
Lanne-Soubiran	-	-	-	-	-	-
Le Vignau (1 avis)	2.2	2.0	3.0	3.0	1.0	2.0



Vous aimez votre ville ? Notez-la !

Et faites-nous part de vos remarques constructives



Avec

BIEN dans ma **VILLE** 