



Version web

Ville de Houdreville

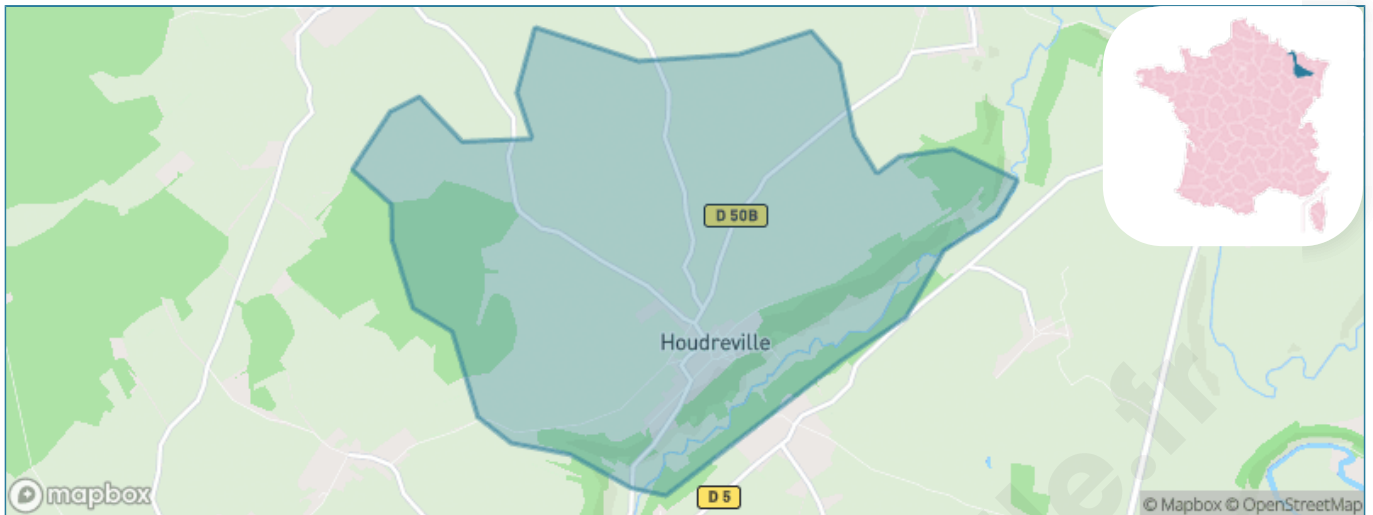
Présenté par

BIEN dans
ma **VILLE** 

Sommaire

Situation géographique	3
Statistiques sur la population	4
Evolution du nombre d'habitants	4
Tranche d'âge	5
0-14 ans	5
15-29 ans	5
30-44 ans	5
45-59 ans	5
60-74 ans	5
75-89 ans	5
90 ans et +	5
Activité professionnelle	5
Agriculteurs	5
Artisans, Commerçants	5
Cadres et sup.	5
Professions intermédiaires	5
Employé	5
Ouvrier	5
Retraité	5
Autres	5
Niveau de diplôme	6
Sans diplôme ou CEP	6
Brevet, BEPC, DNB	6
CAP-BEP ou équivalent	6
BAC ou équivalent	6
BAC+2	6
BAC+3 ou +4	6
BAC+5 ou plus	6
Composition des ménages	6
Couple sans enfant	6
Couple avec enfant(s)	6
Famille monoparentale	6
Colocation / Autre	6
Personnes seules	6
Profil électoraux	7
Premier tour	7
Sécurité	8
Evolution du nombre d'infractions	8
Pour comparer	9
Services à la population	10
Commerce	10
Éducation	10
Villes autour de Houdreville	11
Avis sur la ville de Houdreville	12
Moyenne par critère	12
Villes autour de Houdreville	12
Répartition des avis par note	12
Répartition des avis par note	12

Situation géographique



i Informations clés

- **Région** : Grand Est
- **Département** : Meurthe-et-Moselle
- **Code postal** : 54330
- **Superficie** : 10 km²



Statistiques sur la population



Nombre d'habitants

403



Age moyen

42 ans



Pop active

51.4%



Taux chômage

6.6%



Pop densité

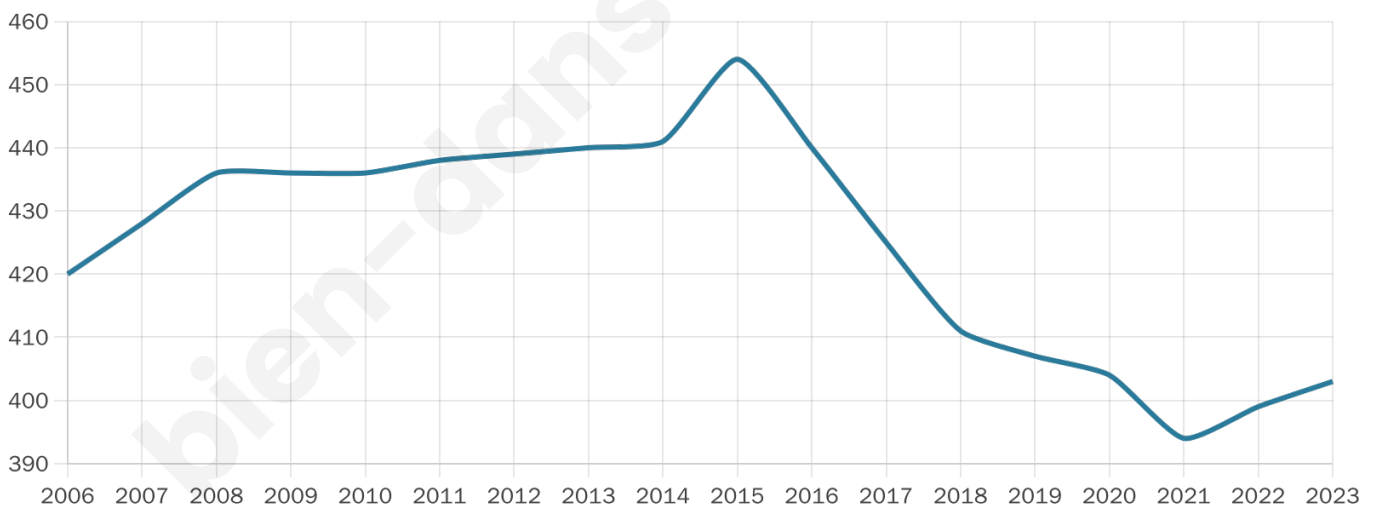
40 h/km²



Revenu moyen

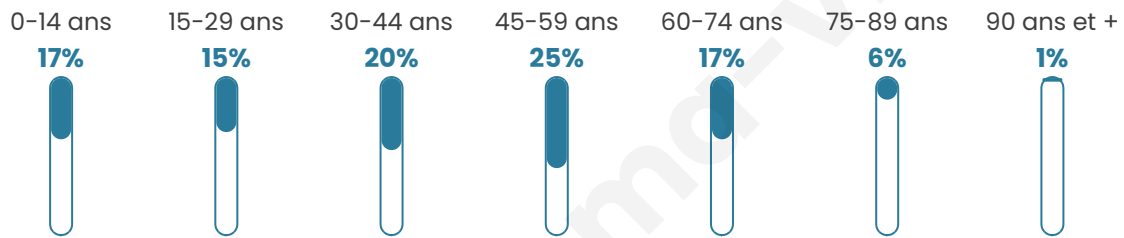
23 320 €/an

Evolution du nombre d'habitants

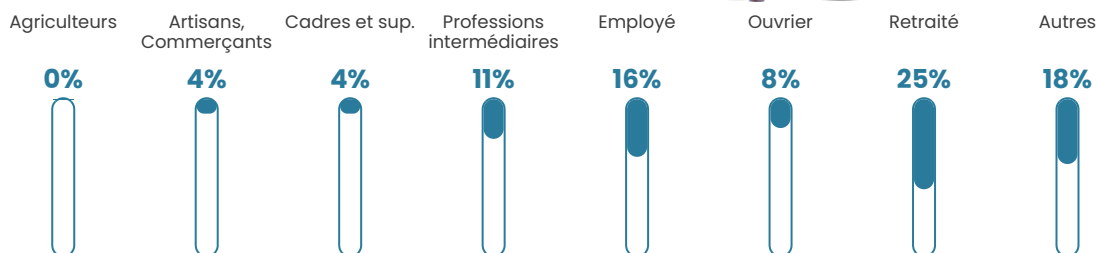


Sources : Institut national de la statistique et des études économiques (insee) selon Les dernières parutions officielles de 2024 portant sur les années 2020, 2021 et 2022.


Tranche d'âge




Activité professionnelle



Niveau de diplôme



Composition des ménages



Profils électoraux

Premier tour

	Marine LE PEN	42.96 %
	Emmanuel MACRON	24.44 %
	Jean-Luc MÉLENCHON	14.44 %
	Yannick JADOT	6.67 %
	Éric ZEMMOUR	4.44 %
	Valérie PÉCRESE	1.85 %
	Jean LASSALLE	1.48 %
	Nicolas DUPONT-AIGNAN	1.48 %
	Fabien ROUSSEL	1.11 %
	Philippe POUTOU	0.74 %
	Nathalie ARTHAUD	0.37 %
	Anne HIDALGO	0.00 %



329 inscrits

Participation : 84.19%

Votes blancs : 1.81%

Votes nuls : 0.72%

Second tour

	Emmanuel MACRON	42,46 %
	Marine LE PEN	57,54 %

329 inscrits

Participation : 84.8%

Votes blancs : 8.6%

Votes nuls : 1.08%

Sécurité



Agressions physiques / sexuelles

0



Cambriolages

0



Vols / dégradations

0



Stupéfiants

0

Evolution du nombre d'infractions



Pour comparer

(en proportion du nombre d'habitants)



Sources : Bases statistiques communale, départementale et régionale de la délinquance enregistrée par la police et la gendarmerie nationales selon les dernières parutions officielles de 2025 portant sur l'année 2024 ([data.gouv](https://data.gouv.fr)).

Agressions physiques / sexuelles : Violences sexuelles, coups et blessures volontaires intrafamiliaux, coups et blessures volontaires, autres coups, blessures volontaires et vols violents sans arme.

Cambriolages : Cambriolages de logements.

Vols : Vols avec armes, vols d'accessoires sur véhicules, vols dans les véhicules, vols de véhicules, vols sans violence contre des personnes, destructions, dégradations volontaires et escroqueries.

Stupéfiants : Trafic de stupéfiants dont (AFD) et usage de stupéfiants.

Services à la population



Commerce

Hypermarché	X <u>Neuves-Maisons</u> 12km
Supermarché	X <u>Vézelise</u> 2km
Superette	X <u>Tantonville</u> 4km
Boulangerie	X <u>Vézelise</u> 2km
Boucherie	X <u>Tantonville</u> 4km
Restaurant	X <u>Vézelise</u> 1km
Garage	X <u>Vézelise</u> 1km
Station-service	X <u>Vézelise</u> 2km
Banque	X <u>Vézelise</u> 2km
La poste	1
Coiffeur	X <u>Vézelise</u> 1km
Tabac	X <u>Vézelise</u> 2km
Bars / discothèque	X <u>Haroué</u> 7km
Bibliothèque	X <u>Tantonville</u> 4km
Cinéma	X <u>Ludres</u> 14km
Vétérinaire	X <u>Vézelise</u> 1km



Santé

Pharmacie	X <u>Vézelise</u> 2km
Hôpital	X <u>Vandoeuvre-lès-Nancy</u> 17km
Laboratoire d'analyses médicales	X <u>Vézelise</u> 1km
Etablissement pour handicapé	X <u>Vézelise</u> 2km
EHPA	X <u>Vézelise</u> 2km
Médecin	X <u>Vézelise</u> 1km
Dentiste	X <u>Vézelise</u> 2km
Chirurgien	X <u>Vandoeuvre-lès-Nancy</u> 18km
Dermatologue	X <u>Neuves-Maisons</u> 13km
Anesthésiste	X <u>Vandoeuvre-lès-Nancy</u> 18km
Gastro-entérologue	X <u>Vandoeuvre-lès-Nancy</u> 18km
Gynécologue	X <u>Vandoeuvre-lès-Nancy</u> 19km
Cancérologue	X <u>Nancy</u> 23km
Neurologue	X <u>Nancy</u> 21km
Ophthalmologue	X <u>Messein</u> 13km
ORL	X <u>Vandoeuvre-lès-Nancy</u> 18km
Cardiologue	X <u>Neuves-Maisons</u> 12km
Pédiatre	X <u>Ludres</u> 14km
Pneumologue	X <u>Ludres</u> 14km
Psychologue	X <u>Vandoeuvre-lès-Nancy</u> 19km
Radiologue	X <u>Vandoeuvre-lès-Nancy</u> 17km
Rhumatologue	X <u>Vandoeuvre-lès-Nancy</u> 19km
Sage-femme	X <u>Vézelise</u> 1km



Éducation

Crèche	X <u>Vézelise</u> 2km
Ecole maternelle Public	X <u>Voinémont</u> 5km
Ecole maternelle Privé	X <u>Domrémy-la-Pucelle</u> 32km
Ecole primaire Public	X <u>Vézelise</u> 2km
Ecole primaire Privé	X <u>Bayon</u> 16km
Collège Public	X <u>Vézelise</u> 2km
Collège Privé	X <u>Jarville-la-Malgrange</u> 20km
Lycée Public	X <u>Pont-Saint-Vincent</u> 11km
Lycée Privé	X <u>Jarville-la-Malgrange</u> 20km

Sources : Base Sirene des entreprises et de leurs établissements selon les dernières parutions officielles de 2025 portant sur l'année 2024 ([data.gouv](#)). Liste, localisation et tarifs des professionnels de santé selon les dernières parutions officielles de 2025 portant sur l'année 2024 ([opendatasoft](#)) et FINISS Extraction du Fichier des établissements selon les dernières parutions officielles de 2025 portant sur l'année 2024 ([data.gouv](#)). Adresse et géolocalisation des établissements d'enseignement du premier et second degrés selon les dernières parutions officielles de 2025 portant sur l'année 2024 ([data.education.gouv](#))


Villes autour de Houdreville

Ville	Habitants	Superficie	Pop densité	Pop active	Taux chômage	Revenu moyen	Prix immobilier
Omelmont	192	4 km ²	48 h/km ²	42.2%	3.1%	28 290 €/an	1 400 €/m ²
Vézelize	1 346	5 km ²	269 h/km ²	46.6%	5.5%	22 830 €/an	1 251 €/m ²
Clérey-sur-Brenon	57	4 km ²	14 h/km ²	47.4%	1.8%	NC	1 835 €/m ²
Hammeville	195	5 km ²	39 h/km ²	41.5%	2.1%	25 430 €/an	1 172 €/m ²
Ognéville	87	4 km ²	22 h/km ²	49.4%	2.3%	NC	1 108 €/m ²
Quevilloncourt	96	2 km ²	48 h/km ²	46.9%	4.2%	NC	1 090 €/m ²
Houdelmont	363	3 km ²	121 h/km ²	50.4%	1.7%	25 060 €/an	1 250 €/m ²
Vroncourt	273	4 km ²	68 h/km ²	51.6%	1.8%	25 180 €/an	1 481 €/m ²
Vitrey	193	11 km ²	18 h/km ²	50.3%	2.1%	26 330 €/an	1 282 €/m ²
Autrey	192	6 km ²	32 h/km ²	53.1%	2.1%	26 950 €/an	1 069 €/m ²
Parey-Saint-Césaire	248	5 km ²	50 h/km ²	44%	2.4%	25 230 €/an	915 €/m ²
Tantonville	663	8 km ²	83 h/km ²	43.6%	4.4%	22 600 €/an	874 €/m ²
Voinémont	334	4 km ²	84 h/km ²	48.8%	4.5%	25 800 €/an	1 002 €/m ²
Gerbécourt-et-Haplemont	248	5 km ²	50 h/km ²	46.8%	2.4%	26 600 €/an	1 427 €/m ²
Forcelles-Saint-Gorgon	168	5 km ²	34 h/km ²	41.7%	2.4%	25 020 €/an	1 381 €/m ²

Avis sur la ville de Houdreville



Moyenne par critère



Villes autour de Houdreville

Ville	Note globale	Sécurité	Éducation	Sport Loisir	Environnement	Vie pratique
Omelmont	-	-	-	-	-	-
Vézelize	-	-	-	-	-	-
Clérey-sur-Brenon	-	-	-	-	-	-
Hammeville	-	-	-	-	-	-
Ognéville	-	-	-	-	-	-
Quevilloncourt	-	-	-	-	-	-
Houdelmont	-	-	-	-	-	-
Vroncourt	-	-	-	-	-	-
Vitrey	-	-	-	-	-	-
Autrey	-	-	-	-	-	-
Parey-Saint-Césaire	-	-	-	-	-	-
Tantonville	-	-	-	-	-	-
Voinémont	-	-	-	-	-	-
Gerbécourt-et-Haplemont	-	-	-	-	-	-
Forcelles-Saint-Gorgon	-	-	-	-	-	-



Vous aimez votre ville ? Notez-la !

Et faites-nous part de vos remarques constructives



Avec

BIEN dans ma **VILLE** 