



Version web

Ville de L'Hospitalet-du-Larzac

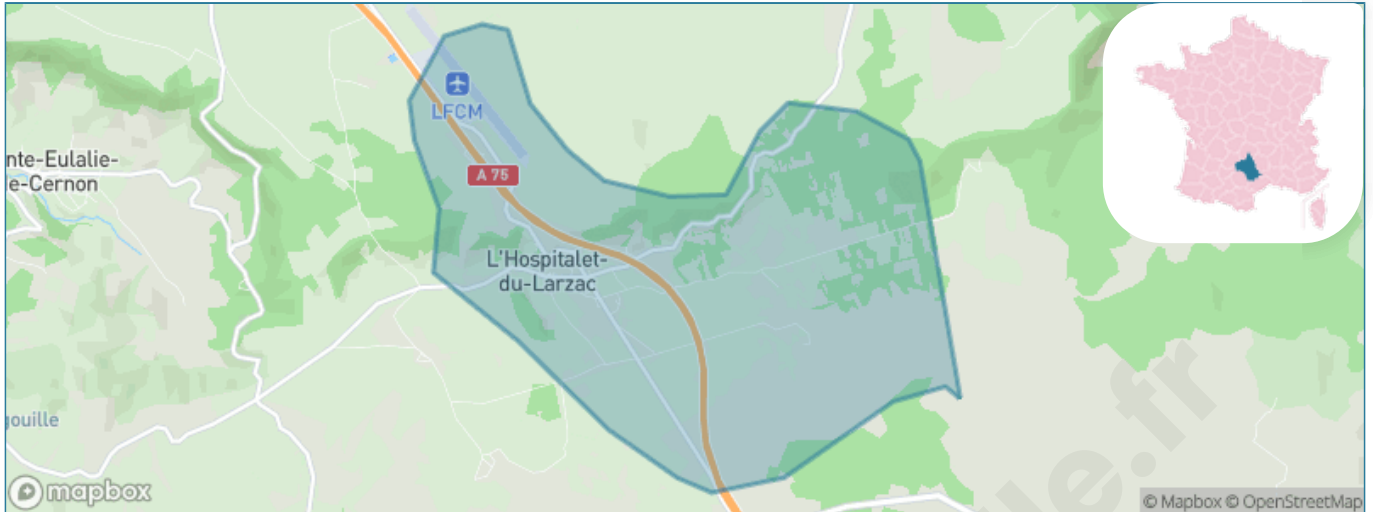
Présenté par

BIEN dans ma **VILLE** 

Sommaire

Situation géographique	3
Statistiques sur la population	4
Evolution du nombre d'habitants	4
Tranche d'âge	5
0-14 ans	5
15-29 ans	5
30-44 ans	5
45-59 ans	5
60-74 ans	5
75-89 ans	5
90 ans et +	5
Activité professionnelle	5
Agriculteurs	5
Artisans, Commerçants	5
Cadres et sup.	5
Professions intermédiaires	5
Employé	5
Ouvrier	5
Retraité	5
Autres	5
Niveau de diplôme	6
Sans diplôme ou CEP	6
Brevet, BEPC, DNB	6
CAP-BEP ou équivalent	6
BAC ou équivalent	6
BAC+2	6
BAC+3 ou +4	6
BAC+5 ou plus	6
Composition des ménages	6
Couple sans enfant	6
Couple avec enfant(s)	6
Famille monoparentale	6
Colocation / Autre	6
Personnes seules	6
Profils électoraux	7
Premier tour	7
Sécurité	8
Evolution du nombre d'infractions	8
Pour comparer	9
Services à la population	10
Commerce	10
Éducation	10
Villes autour de L'Hospitalet-du-Larzac	11

Situation géographique



i Informations clés

- **Région** : Occitanie
- **Département** : Aveyron
- **Code postal** : 12230
- **Superficie** : 12 km²



AVEYRON



LE DÉPARTEMENT

Statistiques sur la population



Nombre d'habitants

348



Age moyen

41 ans



Pop active

41.1%



Taux chômage

9.4%



Pop densité

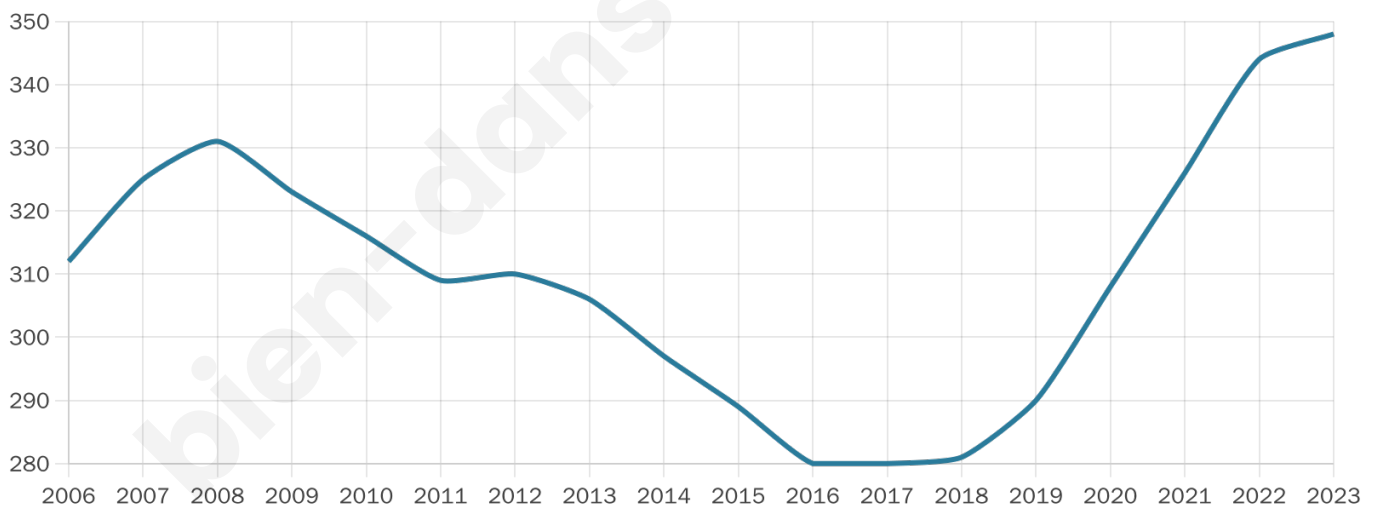
29 h/km²



Revenu moyen

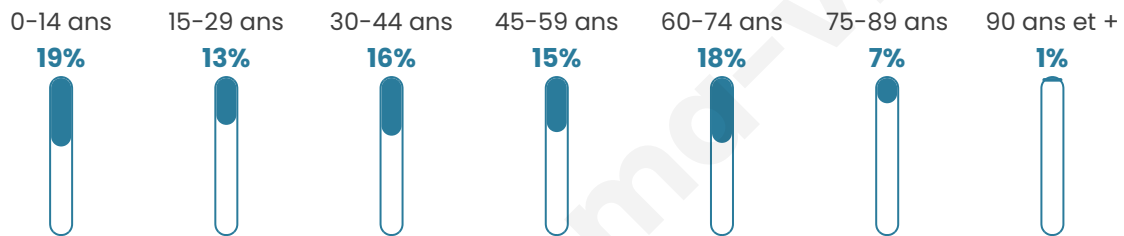
18 540 €/an

Evolution du nombre d'habitants

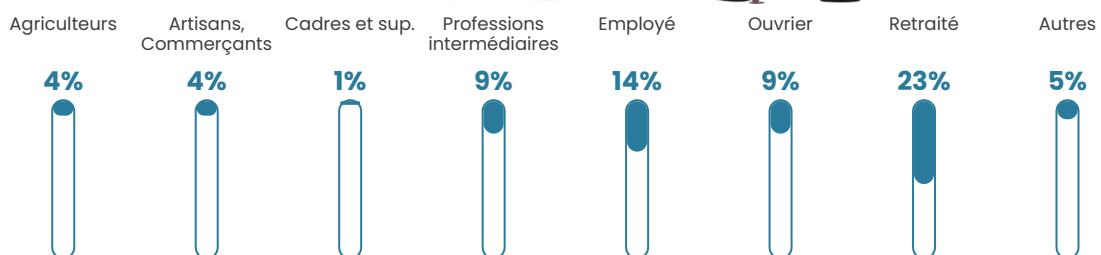


Sources : Institut national de la statistique et des études économiques (insee) selon Les dernières parutions officielles de 2024 portant sur les années 2020, 2021 et 2022.


Tranche d'âge




Activité professionnelle



Niveau de diplôme















Composition des ménages



Profils électoraux

Premier tour

	Marine LE PEN	25.82 %
	Emmanuel MACRON	20.66 %
	Jean-Luc MÉLENCHON	18.78 %
	Jean LASSALLE	7.98 %
	Éric ZEMMOUR	7.04 %
	Fabien ROUSSEL	6.57 %
	Valérie PÉCRESE	4.23 %
	Yannick JADOT	3.29 %
	Nicolas DUPONT-AIGNAN	2.82 %
	Anne HIDALGO	1.88 %
	Nathalie ARTHAUD	0.47 %
	Philippe POUTOU	0.47 %



266 inscrits

Participation : 81.95%

Votes blancs : 0.92%

Votes nuls : 1.38%

Second tour

	Emmanuel MACRON	48,33 %
	Marine LE PEN	51,67 %

265 inscrits

Participation : 80.38%

Votes blancs : 9.39%

Votes nuls : 6.1%

Sécurité



Agressions physiques / sexuelles

0



Cambriolages

0



Vols / dégradations

0



Stupéfiants

0

Evolution du nombre d'infractions



Pour comparer

(en proportion du nombre d'habitants)



Sources : Bases statistiques communale, départementale et régionale de la délinquance enregistrée par la police et la gendarmerie nationales selon les dernières parutions officielles de 2025 portant sur l'année 2024 ([data.gouv](https://data.gouv.fr)).

Agressions physiques / sexuelles : Violences sexuelles, coups et blessures volontaires intrafamiliaux, coups et blessures volontaires, autres coups, blessures volontaires et vols violents sans arme.

Cambriolages : Cambriolages de logements.

Vols : Vols avec armes, vols d'accessoires sur véhicules, vols dans les véhicules, vols de véhicules, vols sans violence contre des personnes, destructions, dégradations volontaires et escroqueries.

Stupéfiants : Trafic de stupéfiants dont (AFD) et usage de stupéfiants.

Services à la population



Commerce

Hypermarché	X Creissels 17km
Supermarché	X Millau 17km
Superette	X Sainte-Eulalie-de-Cernon 4km
Boulangerie	X La Cavalerie 6km
Boucherie	X La Cavalerie 5km
Restaurant	1
Garage	X La Cavalerie 5km
Station-service	X La Cavalerie 4km
Banque	X Nant 11km
La poste	X Creissels 16km
Coiffeur	X La Cavalerie 5km
Tabac	X Le Caylar 16km
Bars / discothèque	X Sainte-Eulalie-de-Cernon 4km
Bibliothèque	X Roquefort-sur-Soulzon 16km
Cinéma	X Nant 11km
Vétérinaire	X Millau 17km



Santé

Pharmacie	X La Cavalerie 5km
Hôpital	X Millau 17km
Laboratoire d'analyses médicales	X Millau 17km
Etablissement pour handicapé	X Le Caylar 16km
EHPA	X Nant 11km
Médecin	X La Cavalerie 5km
Dentiste	X Le Caylar 16km
Chirurgien	X Millau 18km
Dermatologue	X Millau 17km
Anesthésiste	X Pégairolles-de-l'Escalette 22km
Gastro-entérologue	X Saint-Affrique 25km
Gynécologue	X Millau 17km
Cancérologue	X Castelnau-le-Lez 68km
Neurologue	X Millau 17km
Ophtalmologue	X Lodève 29km
ORL	X Millau 19km
Cardiologue	X Creissels 16km
Pédiatre	X Millau 17km
Pneumologue	X Bédarieux 40km
Psychologue	X Millau 17km
Radiologue	X Millau 18km
Rhumatologue	X Saint-Affrique 24km
Sage-femme	X Sainte-Eulalie-de-Cernon 4km



Éducation

Crèche	X Le Caylar 16km
Ecole maternelle Public	X La Couvertoirade 7km
Ecole maternelle Privé	X Espalion 70km
Ecole primaire Public	1
Ecole primaire Privé	X La Cavalerie 5km
Collège Public	X La Cavalerie 5km
Collège Privé	X Millau 17km
Lycée Public	X Millau 17km
Lycée Privé	X Millau 17km

Sources : Base Sirene des entreprises et de leurs établissements selon les dernières parutions officielles de 2025 portant sur l'année 2024 ([data.gov](#)). Liste, localisation et tarifs des professionnels de santé selon les dernières parutions officielles de 2025 portant sur l'année 2024 ([opendatasoft](#)) et FINISS Extraction du Fichier des établissements selon les dernières parutions officielles de 2025 portant sur l'année 2024 ([data.gov](#)). Adresse et géolocalisation des établissements d'enseignement du premier et second degrés selon les dernières parutions officielles de 2025 portant sur l'année 2024 ([data.education.gov](#))

Villes autour de L'Hospitalet-du-Larzac

Ville	Habitants	Superficie	Pop densité	Pop active	Taux chômage	Revenu moyen	Prix immobilier
La Cavalerie (1 avis)	2 223	40 km ²	56 h/km ²	59%	2.9%	20 980 €/an	1 430 €/m ²
Sainte-Eulalie-de-Cernon	325	46 km ²	7 h/km ²	47.7%	8.3%	20 750 €/an	781 €/m ²
Cornus	512	92 km ²	6 h/km ²	46.1%	3.9%	20 230 €/an	1 066 €/m ²
Lapanouse-de-Cernon (2 avis)	119	22 km ²	5 h/km ²	46.2%	4.2%	23 340 €/an	846 €/m ²
Saint-Beaulize	107	20 km ²	5 h/km ²	32.7%	2.8%	23 020 €/an	1 087 €/m ²
Fondamente (1 avis)	318	50 km ²	6 h/km ²	45%	4.1%	20 550 €/an	1 367 €/m ²
Viala-du-Pas-de-Jaux	84	19 km ²	4 h/km ²	46.4%	4.8%	NC	895 €/m ²
Nant	1 026	109 km ²	9 h/km ²	36.4%	3.1%	20 830 €/an	1 141 €/m ²
La Bastide-Pradines	122	20 km ²	6 h/km ²	41.8%	4.1%	NC	397 €/m ²
La Couvertoirade (3 avis)	210	61 km ²	3 h/km ²	41.9%	4.3%	18 850 €/an	1 033 €/m ²
Tournemire	413	8 km ²	52 h/km ²	44.1%	7.7%	19 820 €/an	1 433 €/m ²
Marnhagues-et-Latour	147	21 km ²	7 h/km ²	37.4%	8.2%	18 410 €/an	1 489 €/m ²
Sauclières	188	38 km ²	5 h/km ²	43.6%	2.1%	21 680 €/an	1 468 €/m ²
Le Clapier	96	19 km ²	5 h/km ²	36.5%	3.1%	NC	1 103 €/m ²
Saint-Jean-et-Saint-Paul	282	37 km ²	8 h/km ²	51.8%	4.6%	23 200 €/an	686 €/m ²

bien-dans-ma-ville.fr



Vous aimez votre ville ? Notez-la !

Et faites-nous part de vos remarques constructives



Avec

BIEN dans ma **VILLE** 