



Version web

Ville de L'Hospitalet

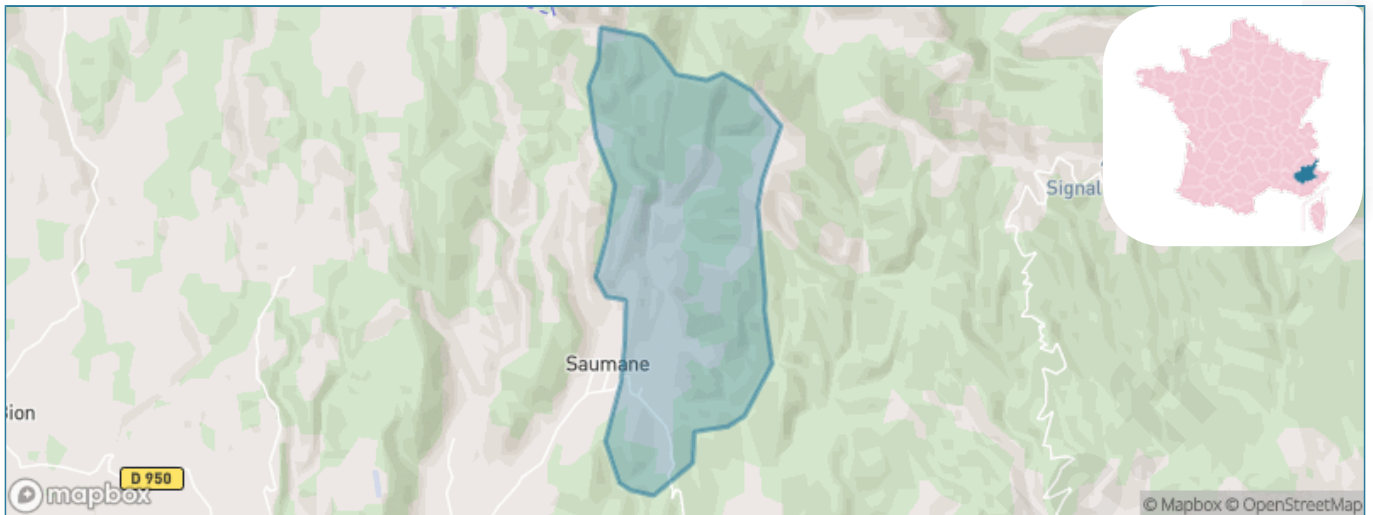
Présenté par

BIEN dans
ma **VILLE** 

Sommaire

Situation géographique	3
Statistiques sur la population	4
Evolution du nombre d'habitants	4
Tranche d'âge	5
0-14 ans	5
15-29 ans	5
30-44 ans	5
45-59 ans	5
60-74 ans	5
75-89 ans	5
90 ans et +	5
Activité professionnelle	5
Agriculteurs	5
Artisans, Commerçants	5
Cadres et sup.	5
Professions intermédiaires	5
Employé	5
Ouvrier	5
Retraité	5
Autres	5
Niveau de diplôme	6
Sans diplôme ou CEP	6
Brevet, BEPC, DNB	6
CAP-BEP ou équivalent	6
BAC ou équivalent	6
BAC+2	6
BAC+3 ou +4	6
BAC+5 ou plus	6
Composition des ménages	6
Couple sans enfant	6
Couple avec enfant(s)	6
Famille monoparentale	6
Colocation / Autre	6
Personnes seules	6
Profils électoraux	7
Premier tour	7
Sécurité	8
Evolution du nombre d'infractions	8
Pour comparer	9
Services à la population	10
Commerce	10
Éducation	10
Villes autour de L'Hospitalet	11

Situation géographique



i Informations clés

- **Région** : Provence-Alpes-Côte d'Azur
- **Département** : Alpes-de-Haute-Provence
- **Code postal** : 04150
- **Superficie** : 19 km²



Statistiques sur la population



Nombre d'habitants

99



Age moyen

49 ans



Pop active

31.3%



Taux chômage

4.5%



Pop densité

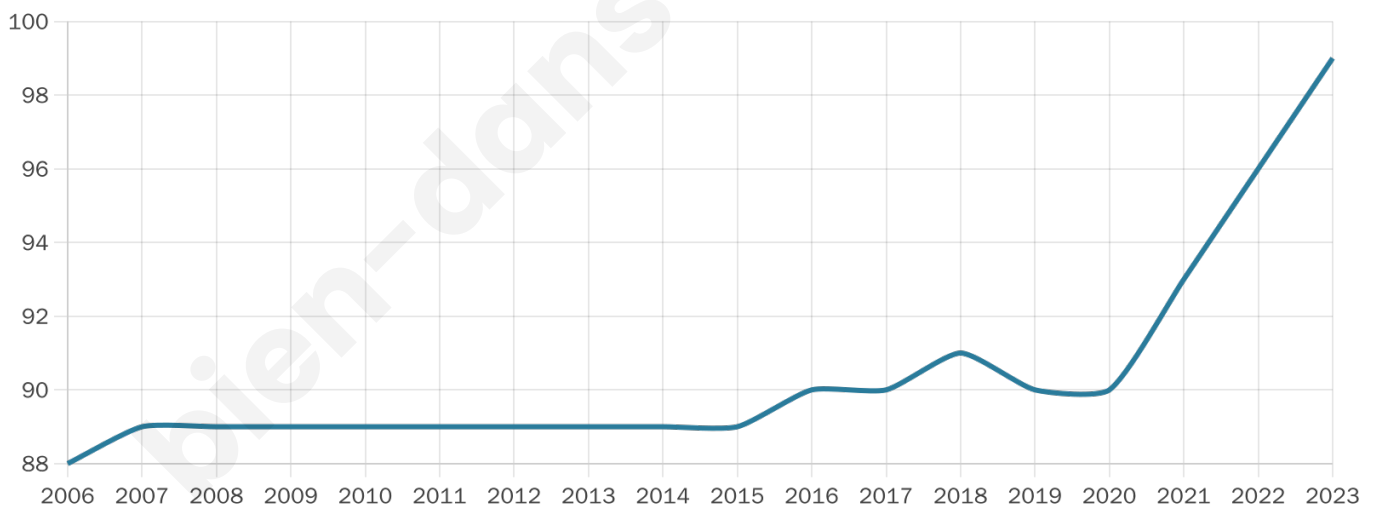
5 h/km²



Revenu moyen

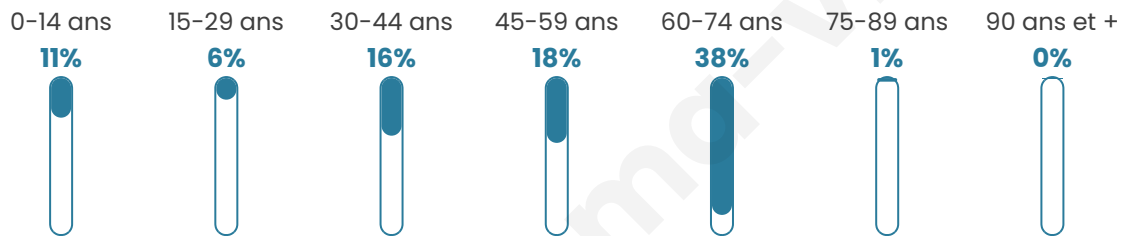
NC

Evolution du nombre d'habitants

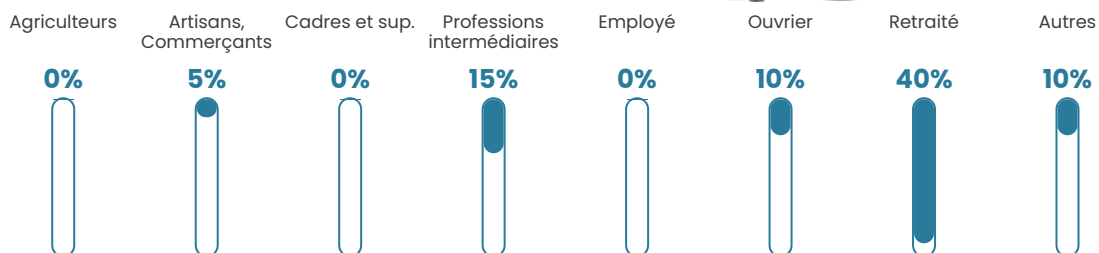


Sources : Institut national de la statistique et des études économiques (insee) selon Les dernières parutions officielles de 2024 portant sur les années 2020, 2021 et 2022.


Tranche d'âge




Activité professionnelle



Niveau de diplôme















Composition des ménages



Profils électoraux



Premier tour

	Jean-Luc MÉLENCHON	33.65 %
	Marine LE PEN	25.00 %
	Emmanuel MACRON	14.42 %
	Éric ZEMMOUR	6.73 %
	Yannick JADOT	5.77 %
	Anne HIDALGO	3.85 %
	Nicolas DUPONT- AIGNAN	3.85 %
	Valérie PÉCRESSE	2.88 %
	Nathalie ARTHAUD	1.92 %
	Jean LASSALLE	1.92 %
	Fabien ROUSSEL	0.00 %
	Philippe POUTOU	0.00 %

120 inscrits

Participation : 87.5%
Votes blancs : 0.95%
Votes nuls : 0.00%

Second tour

	Emmanuel MACRON	44,58 %
	Marine LE PEN	55,42 %

120 inscrits

Participation : 82.5%
Votes blancs : 14.14%
Votes nuls : 2.02%

Sécurité



Agressions physiques / sexuelles

0



Cambriolages

0



Vols / dégradations

0



Stupéfiants

0

Evolution du nombre d'infractions



Pour comparer

(en proportion du nombre d'habitants)



Sources : Bases statistiques communale, départementale et régionale de la délinquance enregistrée par la police et la gendarmerie nationales selon les dernières parutions officielles de 2025 portant sur l'année 2024 ([data.gouv](https://data.gouv.fr)).

Agressions physiques / sexuelles : Violences sexuelles, coups et blessures volontaires intrafamiliaux, coups et blessures volontaires, autres coups, blessures volontaires et vols violents sans arme.

Cambriolages : Cambriolages de logements.

Vols : Vols avec armes, vols d'accessoires sur véhicules, vols dans les véhicules, vols de véhicules, vols sans violence contre des personnes, destructions, dégradations volontaires et escroqueries.

Stupéfiants : Trafic de stupéfiants dont (AFD) et usage de stupéfiants.

Services à la population



Commerce

Hypermarché	X Sisteron 24km
Supermarché	X Forcalquier 15km
Superette	X Banon 7km
Boulangerie	X Banon 8km
Boucherie	X Banon 8km
Restaurant	X Saumane 1km
Garage	X Saint-Étienne-les- Orgues 8km
Station-service	X Forcalquier 15km
Banque	X Saint-Étienne-les- Orgues 8km
La poste	X Forcalquier 15km
Coiffeur	1
Tabac	X Saint-Étienne-les- Orgues 8km
Bars / discothèque	X Lardiers 3km
Bibliothèque	X Ongles 7km
Cinéma	X Forcalquier 15km
Vétérinaire	X Forcalquier 15km



Santé

Pharmacie	X Banon 8km
Hôpital	X Forcalquier 15km
Laboratoire d'analyses médicales	X Forcalquier 15km
Etablissement pour handicapé	X Revest-du-Bion 11km
EHPA	X Banon 6km
Médecin	X Banon 8km
Dentiste	X Saint-Étienne-les- Orgues 8km
Chirurgien	X Volonne 25km
Dermatologue	X Oraison 26km
Anesthésiste	X Oraison 26km
Gastro-entérologue	X Oraison 26km
Gynécologue	X Oraison 26km
Cancérologue	X Manosque 29km
Neurologue	X Oraison 26km
Ophtalmologue	X Forcalquier 15km
ORL	X Sisteron 23km
Cardiologue	X Sisteron 23km
Pédiatre	X Forcalquier 15km
Pneumologue	X Oraison 26km
Psychologue	X Lurs 20km
Radiologue	X Oraison 26km
Rhumatologue	X Sisteron 24km
Sage-femme	X Noyers-sur-Jabron 14km



Éducation

Crèche	X Revest-du-Bion 12km
Ecole maternelle Public	X Forcalquier 15km
Ecole maternelle Privé	X Vaison-la-Romaine 52km
Ecole primaire Public	X Ongles 7km
Ecole primaire Privé	X Noyers-sur-Jabron 14km
Collège Public	X Banon 8km
Collège Privé	X Noyers-sur-Jabron 14km
Lycée Public	X Sisteron 23km
Lycée Privé	X Manosque 30km

Sources : Base Sirene des entreprises et de leurs établissements selon les dernières parutions officielles de 2025 portant sur l'année 2024 ([data.gouv](#)). Liste, localisation et tarifs des professionnels de santé selon les dernières parutions officielles de 2025 portant sur l'année 2024 ([opendatasoft](#)) et FINISS Extraction du Fichier des établissements selon les dernières parutions officielles de 2025 portant sur l'année 2024 ([data.gouv](#)). Adresse et géolocalisation des établissements d'enseignement du premier et second degrés selon les dernières parutions officielles de 2025 portant sur l'année 2024 ([data.education.gouv](#))

Villes autour de L'Hospitalet

Ville	Habitants	Superficie	Pop densité	Pop active	Taux chômage	Revenu moyen	Prix immobilier
Saumane	130	3 km ²	43 h/km ²	36.9%	6.2%	21 070 €/an	1 709 €/m ²
Lardiers	143	30 km ²	5 h/km ²	38.5%	7.7%	16 780 €/an	1 528 €/m ²
Redortiers	88	45 km ²	2 h/km ²	42%	2.3%	NC	2 360 €/m ²
La Rochegiron	109	30 km ²	4 h/km ²	38.5%	3.7%	NC	3 571 €/m ²
Ongles	358	31 km ²	12 h/km ²	42.7%	5.3%	21 230 €/an	2 793 €/m ²
Châteauneuf-Miravail	76	19 km ²	4 h/km ²	35.5%	2.6%	NC	1 824 €/m ²
Saint-Étienne-les-Orgues (5 avis)	1 286	48 km ²	27 h/km ²	37.4%	7%	20 660 €/an	2 035 €/m ²
Banon	1 072	39 km ²	27 h/km ²	38.8%	4.9%	19 910 €/an	2 308 €/m ²
Saint-Vincent-sur-Jabron	167	30 km ²	6 h/km ²	48.5%	4.2%	21 690 €/an	2 662 €/m ²
Montsalier	167	23 km ²	7 h/km ²	35.9%	5.4%	21 960 €/an	2 478 €/m ²
Cruis (2 avis)	655	36 km ²	18 h/km ²	36.3%	4.6%	20 490 €/an	2 768 €/m ²
Revest-Saint-Martin	79	7 km ²	11 h/km ²	45.6%	3.8%	NC	1 573 €/m ²
Fontienne	129	8 km ²	16 h/km ²	44.2%	3.1%	21 610 €/an	2 531 €/m ²
Curel	65	10 km ²	7 h/km ²	43.1%	6.2%	NC	4 110 €/m ²
Limans	385	21 km ²	18 h/km ²	43.1%	5.2%	18 550 €/an	2 018 €/m ²

bien-dans-ma-ville.fr



Vous aimez votre ville ? Notez-la !

Et faites-nous part de vos remarques constructives



Avec

BIEN dans ma **VILLE** 