



Version web

Ville de L'Hôpital-le-Mercier

Présenté par

BIEN dans ma **VILLE** 

Sommaire

Situation géographique	3
Statistiques sur la population	4
Evolution du nombre d'habitants	4
Tranche d'âge	5
0-14 ans	5
15-29 ans	5
30-44 ans	5
45-59 ans	5
60-74 ans	5
75-89 ans	5
90 ans et +	5
Activité professionnelle	5
Agriculteurs	5
Artisans, Commerçants	5
Cadres et sup.	5
Professions intermédiaires	5
Employé	5
Ouvrier	5
Retraité	5
Autres	5
Niveau de diplôme	6
Sans diplôme ou CEP	6
Brevet, BEPC, DNB	6
CAP-BEP ou équivalent	6
BAC ou équivalent	6
BAC+2	6
BAC+3 ou +4	6
BAC+5 ou plus	6
Composition des ménages	6
Couple sans enfant	6
Couple avec enfant(s)	6
Famille monoparentale	6
Colocation / Autre	6
Personnes seules	6
Profils électoraux	7
Premier tour	7
Sécurité	8
Evolution du nombre d'infractions	8
Pour comparer	9
Services à la population	10
Commerce	10
Éducation	10
Villes autour de L'Hôpital-le-Mercier	11

Situation géographique



i Informations clés

- **Région** : Bourgogne-Franche-Comté
- **Département** : Saône-et-Loire
- **Code postal** : 71600
- **Superficie** : 16 km²

RÉGION
BOURGOGNE
FRANCHE
COMTE



Statistiques sur la population



Nombre d'habitants

294



Age moyen

43 ans



Pop active

48.3%



Taux chômage

5.7%



Pop densité

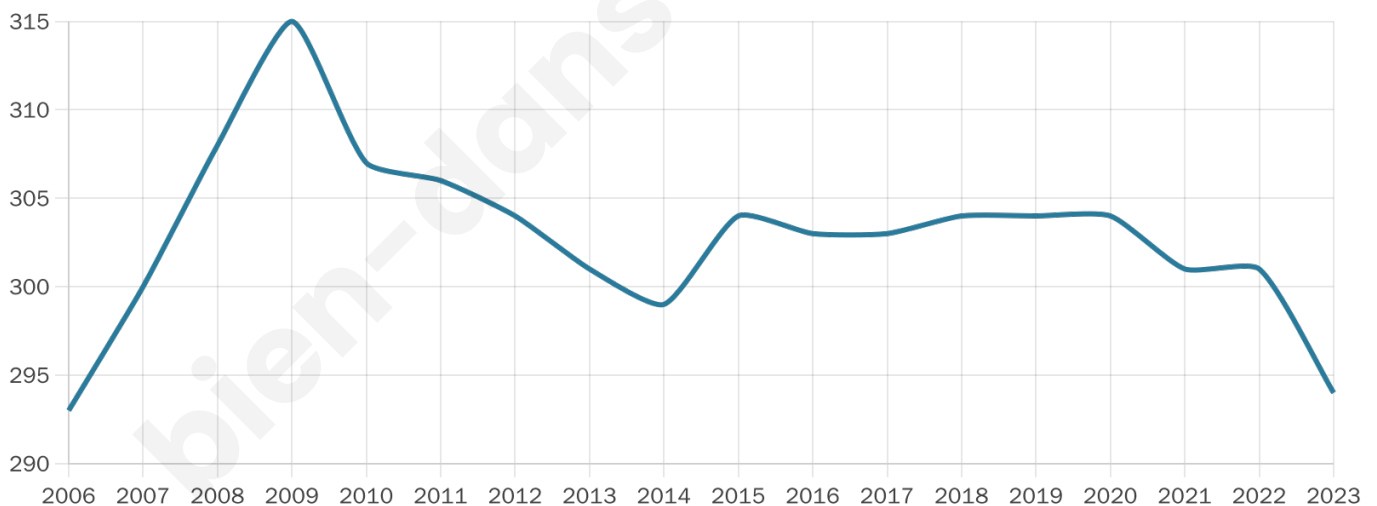
18 h/km²



Revenu moyen

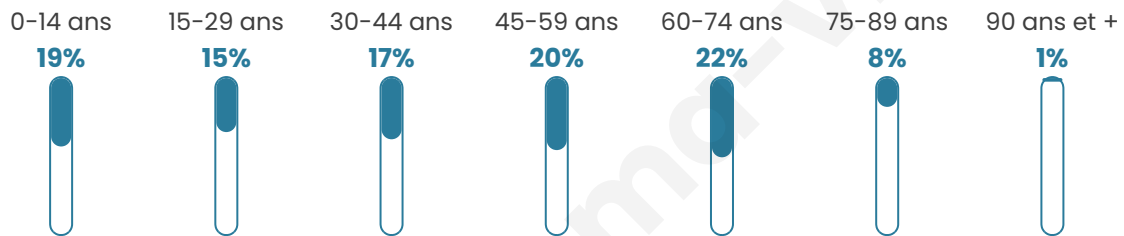
21 330 €/an

Evolution du nombre d'habitants

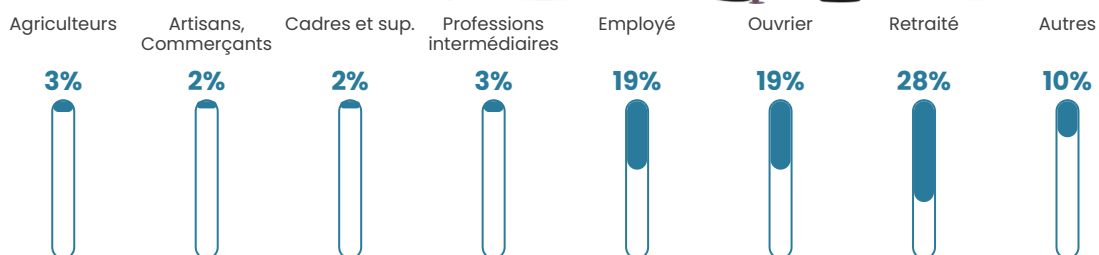


Sources : Institut national de la statistique et des études économiques (insee) selon Les dernières parutions officielles de 2024 portant sur les années 2020, 2021 et 2022.

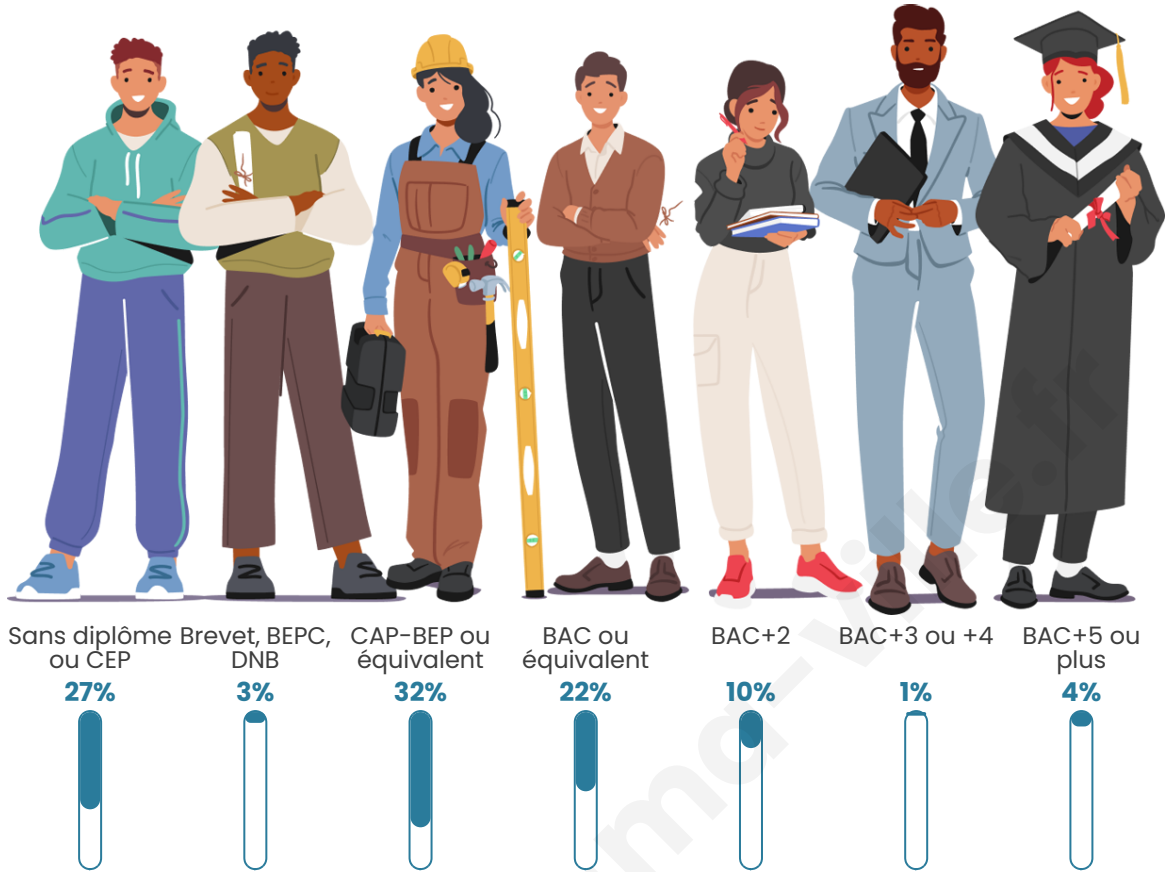
Tranche d'âge




Activité professionnelle



Niveau de diplôme















Composition des ménages



Profils électoraux



Premier tour

	Marine LE PEN	43.78 %
	Emmanuel MACRON	16.76 %
	Jean-Luc MÉLENCHON	10.81 %
	Valérie PÉCRESSÉ	9.19 %
	Jean LASSALLE	7.03 %
	Éric ZEMMOUR	5.95 %
	Anne HIDALGO	2.70 %
	Fabien ROUSSEL	1.62 %
	Yannick JADOT	1.08 %
	Philippe POUTOU	0.54 %
	Nicolas DUPONT- AIGNAN	0.54 %
	Nathalie ARTHAUD	0.00 %

250 inscrits

Participation : 76%
Votes blancs : 0.00%
Votes nuls : 2.63%

Second tour

	Emmanuel MACRON	39,76 %
	Marine LE PEN	60,24 %

250 inscrits

Participation : 74.8%
Votes blancs : 4.81%
Votes nuls : 6.42%

Sécurité



Agressions physiques / sexuelles

0



Cambriolages

0



Vols / dégradations

0



Stupéfiants

0

Evolution du nombre d'infractions



Pour comparer

(en proportion du nombre d'habitants)



Sources : Bases statistiques communale, départementale et régionale de la délinquance enregistrée par la police et la gendarmerie nationales selon les dernières parutions officielles de 2025 portant sur l'année 2024 ([data.gouv](https://data.gouv.fr)).

Agressions physiques / sexuelles : Violences sexuelles, coups et blessures volontaires intrafamiliaux, coups et blessures volontaires, autres coups, blessures volontaires et vols violents sans arme.

Cambriolages : Cambriolages de logements.

Vols : Vols avec armes, vols d'accessoires sur véhicules, vols dans les véhicules, vols de véhicules, vols sans violence contre des personnes, destructions, dégradations volontaires et escroqueries.

Stupéfiants : Trafic de stupéfiants dont (AFD) et usage de stupéfiants.

Services à la population



Commerce

Hypermarché	X Digoin 12km
Supermarché	X Digoin 10km
Superette	X Vitry-en-Charollais 9km
Boulangerie	X Saint-Yan 3km
Boucherie	X Saint-Yan 4km
Restaurant	1
Garage	X Saint-Yan 3km
Station-service	X Saint-Yan 4km
Banque	X Paray-le-Monial 11km
La poste	X Digoin 11km
Coiffeur	1
Tabac	X Saint-Yan 3km
Bars / discothèque	X Saint-Yan 3km
Bibliothèque	X Saint-Denis-de-Cabanne 28km
Cinéma	X Digoin 10km
Vétérinaire	X Bourg-le-Comte 9km



Santé

Pharmacie	X Saint-Yan 3km
Hôpital	X Paray-le-Monial 11km
Laboratoire d'analyses médicales	X Digoin 11km
Etablissement pour handicapé	X Paray-le-Monial 9km
EHPA	X Paray-le-Monial 11km
Médecin	X Paray-le-Monial 10km
Dentiste	X Saint-Yan 3km
Chirurgien	X Paray-le-Monial 11km
Dermatologue	X Charlieu 28km
Anesthésiste	X Paray-le-Monial 12km
Gastro-entérologue	X Paray-le-Monial 11km
Gynécologue	X Paray-le-Monial 12km
Cancérologue	X Mâcon 62km
Neurologue	X Champlecy 20km
Ophthalmologue	X Roanne 38km
ORL	X Roanne 38km
Cardiologue	X Paray-le-Monial 11km
Pédiatre	X Paray-le-Monial 10km
Pneumologue	X Cours-la-Ville 40km
Psychologue	X Iguerande 21km
Radiologue	3
Rhumatologue	X Roanne 37km
Sage-femme	X Digoin 11km



Éducation

Crèche	X Anzy-le-Duc 7km
Ecole maternelle Public	X Le Pin 10km
Ecole maternelle Privé	X Montbrison 86km
Ecole primaire Public	X Vindécy 3km
Ecole primaire Privé	X Paray-le-Monial 9km
Collège Public	X Digoin 10km
Collège Privé	X Paray-le-Monial 9km
Lycée Public	X Digoin 10km
Lycée Privé	X Paray-le-Monial 11km

Sources : Base Sirene des entreprises et de leurs établissements selon les dernières parutions officielles de 2025 portant sur l'année 2024 ([data.gouv](#)). Liste, localisation et tarifs des professionnels de santé selon les dernières parutions officielles de 2025 portant sur l'année 2024 ([opendatasoft](#)) et FINISS Extraction du Fichier des établissements selon les dernières parutions officielles de 2025 portant sur l'année 2024 ([data.gouv](#)). Adresse et géolocalisation des établissements d'enseignement du premier et second degrés selon les dernières parutions officielles de 2025 portant sur l'année 2024 ([data.education.gouv](#))

Villes autour de L'Hôpital-le-Mercier

Ville	Habitants	Superficie	Pop densité	Pop active	Taux chômage	Revenu moyen	Prix immobilier
Vindecy	244	16 km ²	15 h/km ²	45.5%	3.3%	20 880 €/an	1 693 €/m ²
Montceaux-l'Étoile	301	9 km ²	33 h/km ²	41.9%	3%	22 520 €/an	1 133 €/m ²
Saint-Yan	1 113	26 km ²	43 h/km ²	41.1%	3.7%	21 970 €/an	1 184 €/m ²
Varenne-Saint-Germain	684	15 km ²	46 h/km ²	50.4%	2.2%	22 600 €/an	1 552 €/m ²
Versaugues	190	10 km ²	19 h/km ²	38.9%	2.1%	23 820 €/an	830 €/m ²
Luneau	277	27 km ²	10 h/km ²	44%	6.1%	19 280 €/an	1 087 €/m ²
Avrilly	144	11 km ²	13 h/km ²	33.3%	3.5%	20 600 €/an	679 €/m ²
Saint-Léger-sur-Vouzance	258	18 km ²	14 h/km ²	43.4%	2.7%	20 580 €/an	1 352 €/m ²
Chassenard	1 023	25 km ²	41 h/km ²	43.6%	3.9%	21 820 €/an	1 085 €/m ²
Anzy-le-Duc	419	25 km ²	17 h/km ²	45.8%	2.6%	22 050 €/an	1 704 €/m ²
Poisson	551	35 km ²	16 h/km ²	48.3%	3.4%	23 240 €/an	1 068 €/m ²
Vitry-en-Charollais (1 avis)	1 082	21 km ²	52 h/km ²	48.2%	4.1%	23 540 €/an	1 478 €/m ²
Saint-Didier-en-Brionnais	121	11 km ²	11 h/km ²	38%	3.3%	23 460 €/an	1 236 €/m ²
Baugy (1 avis)	499	12 km ²	42 h/km ²	43.3%	2.4%	22 740 €/an	963 €/m ²
Bourg-le-Comte (1 avis)	168	11 km ²	15 h/km ²	45.8%	3%	21 930 €/an	722 €/m ²

bien-dans-ma-ville.fr



Vous aimez votre ville ? Notez-la !

Et faites-nous part de vos remarques constructives



Avec

BIEN dans ma **VILLE** 