



Version web

# Ville de Hondouville

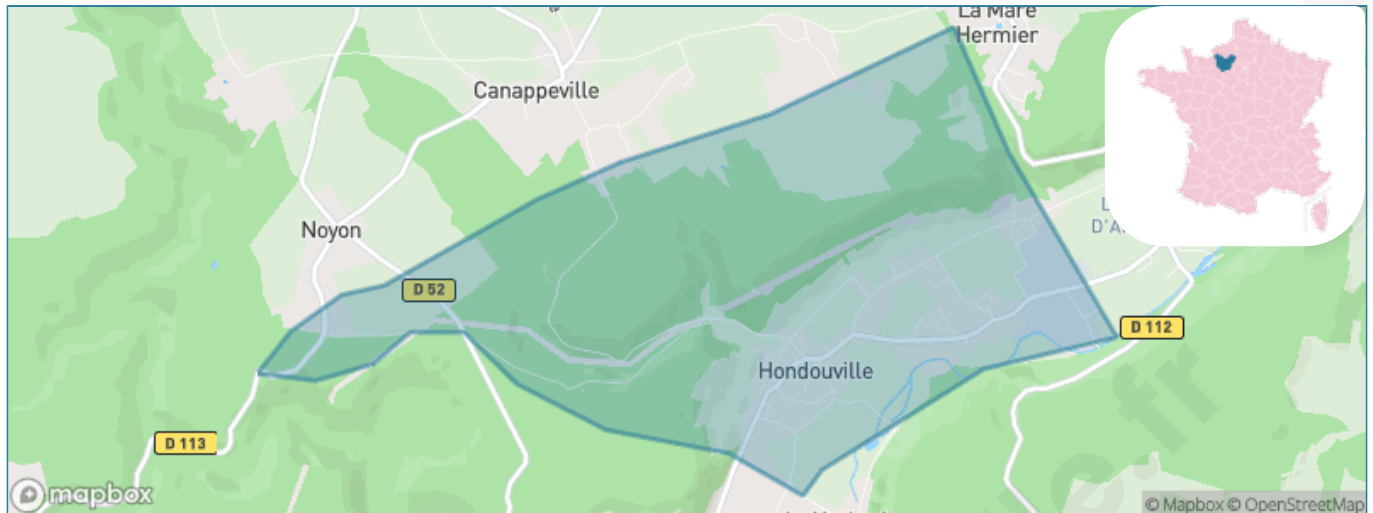
Présenté par

**BIEN** dans  
ma **VILLE** 

# Sommaire

Situation géographique .....	3
Statistiques sur la population .....	4
Evolution du nombre d'habitants .....	4
Tranche d'âge .....	5
0-14 ans .....	5
15-29 ans .....	5
30-44 ans .....	5
45-59 ans .....	5
60-74 ans .....	5
75-89 ans .....	5
90 ans et + .....	5
Activité professionnelle .....	5
Agriculteurs .....	5
Artisans, Commerçants .....	5
Cadres et sup. ....	5
Professions intermédiaires .....	5
Employé .....	5
Ouvrier .....	5
Retraité .....	5
Autres .....	5
Niveau de diplôme .....	6
Sans diplôme ou CEP .....	6
Brevet, BEPC, DNB .....	6
CAP-BEP ou équivalent .....	6
BAC ou équivalent .....	6
BAC+2 .....	6
BAC+3 ou +4 .....	6
BAC+5 ou plus .....	6
Composition des ménages .....	6
Couple sans enfant .....	6
Couple avec enfant(s) .....	6
Famille monoparentale .....	6
Colocation / Autre .....	6
Personnes seules .....	6
Profils électoraux .....	7
Premier tour .....	7
Sécurité .....	8
Evolution du nombre d'infractions .....	8
Pour comparer .....	9
Services à la population .....	10
Commerce .....	10
Éducation .....	10
Villes autour de Hondouville .....	11

# Situation géographique



## i Informations clés

- **Région** : Normandie
- **Département** : Eure
- **Code postal** : 27400
- **Superficie** : 6 km<sup>2</sup>



# Statistiques sur la population



Nombre d'habitants

**827**



Age moyen

**40 ans**



Pop active

**50.9%**



Taux chômage

**5.5%**



Pop densité

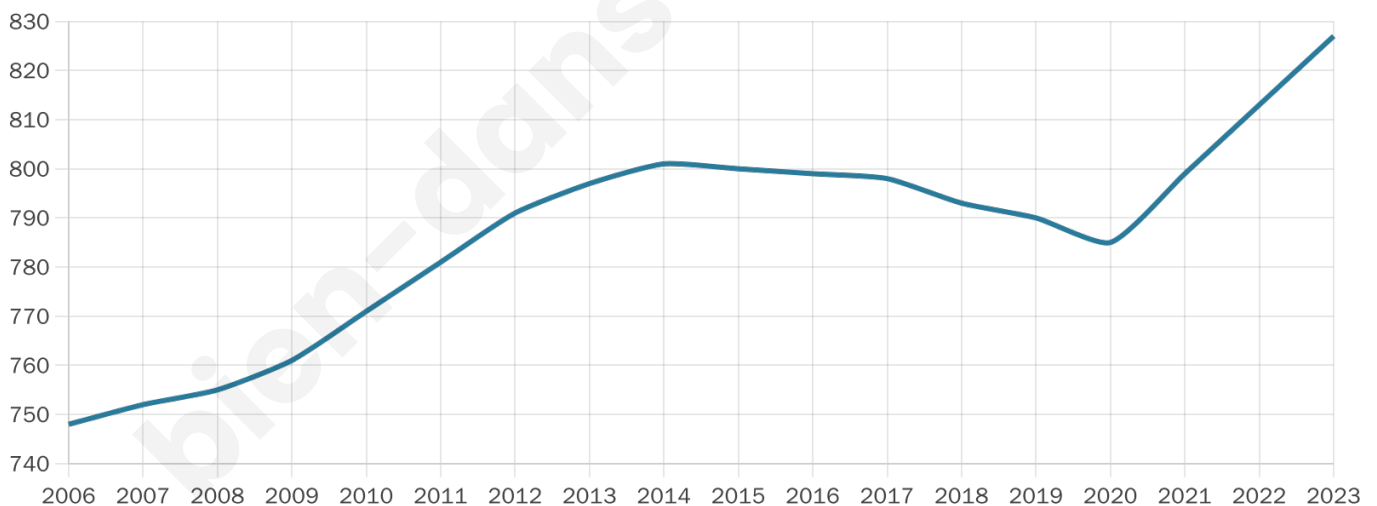
**138 h/km<sup>2</sup>**



Revenu moyen

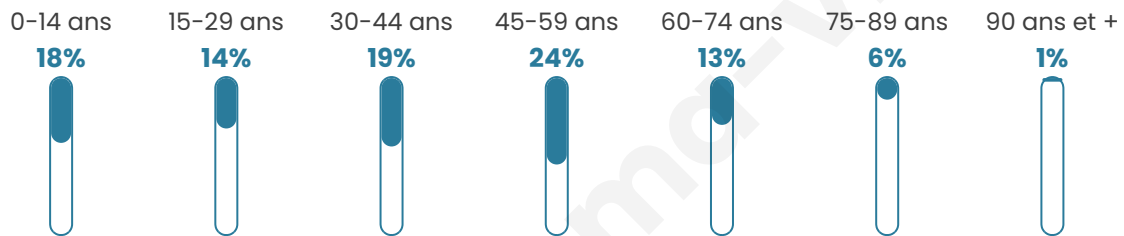
**26 210 €/an**

## Evolution du nombre d'habitants

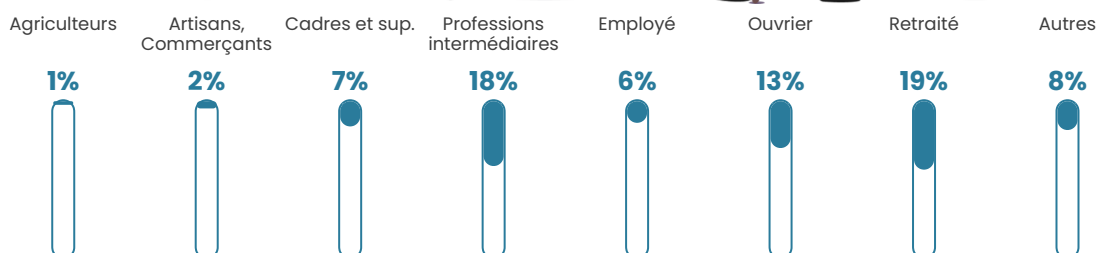


Sources : Institut national de la statistique et des études économiques (insee) selon Les dernières parutions officielles de 2024 portant sur les années 2020, 2021 et 2022.


## Tranche d'âge




## Activité professionnelle



## Niveau de diplôme











## Composition des ménages



# Profils électoraux

## Premier tour

	Marine LE PEN	33.08 %
	Emmanuel MACRON	25.75 %
	Jean-Luc MÉLENCHON	15.98 %
	Éric ZEMMOUR	8.65 %
	Valérie PÉCRESE	4.14 %
	Yannick JADOT	3.01 %
	Jean LASSALLE	2.82 %
	Fabien ROUSSEL	2.26 %
	Nicolas DUPONT-AIGNAN	1.50 %
	Anne HIDALGO	1.32 %
	Philippe POUTOU	0.94 %
	Nathalie ARTHAUD	0.56 %



### 696 inscrits

Participation : 77.87%

Votes blancs : 1.11%

Votes nuls : 0.74%

## Second tour

	Emmanuel MACRON	46,34 %
	Marine LE PEN	53,66 %

### 696 inscrits

Participation : 80.89%

Votes blancs : 8.17%

Votes nuls : 2.13%

# Sécurité



Agressions physiques / sexuelles

0



Cambriolages

0



Vols / dégradations

0



Stupéfiants

0

## Evolution du nombre d'infractions



## Pour comparer

(en proportion du nombre d'habitants)



Sources : Bases statistiques communale, départementale et régionale de la délinquance enregistrée par la police et la gendarmerie nationales selon les dernières parutions officielles de 2025 portant sur l'année 2024 ([data.gouv](https://data.gouv.fr)).

Agressions physiques / sexuelles : Violences sexuelles, coups et blessures volontaires intrafamiliaux, coups et blessures volontaires, autres coups, blessures volontaires et vols violents sans arme.

Cambriolages : Cambriolages de logements.

Vols : Vols avec armes, vols d'accessoires sur véhicules, vols dans les véhicules, vols de véhicules, vols sans violence contre des personnes, destructions, dégradations volontaires et escroqueries.

Stupéfiants : Trafic de stupéfiants dont (AFD) et usage de stupéfiants.

# Services à la population



## Commerce

Hypermarché	X <a href="#">Normanville</a> 9km
Supermarché	X <a href="#">Gravigny</a> 9km
Superette	X <a href="#">Acquigny</a> 6km
Boulangerie	1
Boucherie	X <a href="#">Bérengeville-la-Campagne</a> 6km
Restaurant	1
Garage	1
Station-service	X <a href="#">Normanville</a> 6km
Banque	X <a href="#">Louviers</a> 9km
La poste	X <a href="#">Normanville</a> 7km
Coiffeur	X <a href="#">Amfreville-sur-Iton</a> 3km
Tabac	X <a href="#">Louviers</a> 8km
Bars / discothèque	2
Bibliothèque	X <a href="#">Évreux</a> 12km
Cinéma	X <a href="#">Louviers</a> 10km
Vétérinaire	X <a href="#">Sacquenville</a> 6km



## Santé

Pharmacie	1
Hôpital	X <a href="#">Louviers</a> 10km
Laboratoire d'analyses médicales	X <a href="#">Louviers</a> 9km
Etablissement pour handicapé	X <a href="#">Louviers</a> 9km
EHPA	X <a href="#">Brosville</a> 3km
Médecin	X <a href="#">Houetteville</a> 0km
Dentiste	X <a href="#">Normanville</a> 9km
Chirurgien	X <a href="#">Évreux</a> 11km
Dermatologue	X <a href="#">Évreux</a> 12km
Anesthésiste	X <a href="#">Évreux</a> 10km
Gastro-entérologue	X <a href="#">Louviers</a> 9km
Gynécologue	X <a href="#">Louviers</a> 9km
Cancérologue	X <a href="#">Rouen</a> 33km
Neurologue	X <a href="#">Évreux</a> 12km
Ophthalmologue	X <a href="#">Louviers</a> 9km
ORL	X <a href="#">Louviers</a> 9km
Cardiologue	X <a href="#">Louviers</a> 9km
Pédiatre	X <a href="#">Cléon</a> 20km
Pneumologue	X <a href="#">Évreux</a> 11km
Psychologue	X <a href="#">Évreux</a> 12km
Radiologue	X <a href="#">Louviers</a> 9km
Rhumatologue	X <a href="#">Elbeuf</a> 19km
Sage-femme	X <a href="#">Louviers</a> 9km



## Éducation

Crèche	1
Ecole maternelle Public	X <a href="#">Émalleville</a> 5km
Ecole maternelle Privé	X <a href="#">Noyers</a> 43km
Ecole primaire Public	1
Ecole primaire Privé	X <a href="#">Louviers</a> 9km
Collège Public	X <a href="#">Louviers</a> 9km
Collège Privé	X <a href="#">Louviers</a> 10km
Lycée Public	X <a href="#">Louviers</a> 9km
Lycée Privé	X <a href="#">Évreux</a> 12km

Sources : Base Sirene des entreprises et de leurs établissements selon les dernières parutions officielles de 2025 portant sur l'année 2024 ([data.gouv](#)). Liste, localisation et tarifs des professionnels de santé selon les dernières parutions officielles de 2025 portant sur l'année 2024 ([opendatasoft](#)) et FINISS Extraction du Fichier des établissements selon les dernières parutions officielles de 2025 portant sur l'année 2024 ([data.gouv](#)). Adresse et géolocalisation des établissements d'enseignement du premier et second degrés selon les dernières parutions officielles de 2025 portant sur l'année 2024 ([data.education.gouv](#))

## Villes autour de Hondouville

Ville	Habitants	Superficie	Pop densité	Pop active	Taux chômage	Revenu moyen	Prix immobilier
Houetteville	193	6 km <sup>2</sup>	32 h/km <sup>2</sup>	60.1%	6.7%	24 170 €/an	1 715 €/m <sup>2</sup>
La Vacherie	557	7 km <sup>2</sup>	80 h/km <sup>2</sup>	52.8%	3.9%	25 190 €/an	1 606 €/m <sup>2</sup>
Canappeville	697	10 km <sup>2</sup>	70 h/km <sup>2</sup>	53.4%	4.7%	24 290 €/an	1 853 €/m <sup>2</sup>
Amfreville-sur-Iton	887	5 km <sup>2</sup>	177 h/km <sup>2</sup>	50.3%	1.4%	27 410 €/an	1 281 €/m <sup>2</sup>
Brosville (1 avis)	670	7 km <sup>2</sup>	96 h/km <sup>2</sup>	41.6%	2.5%	24 660 €/an	1 888 €/m <sup>2</sup>
Tourneville	333	7 km <sup>2</sup>	48 h/km <sup>2</sup>	45.9%	3.3%	30 760 €/an	2 878 €/m <sup>2</sup>
La Chapelle-du-Bois-des-Faulx (2 avis)	637	4 km <sup>2</sup>	159 h/km <sup>2</sup>	55.4%	3%	26 380 €/an	2 391 €/m <sup>2</sup>
Émalleville (1 avis)	472	4 km <sup>2</sup>	118 h/km <sup>2</sup>	52.5%	4.2%	26 890 €/an	2 077 €/m <sup>2</sup>
Bérengenville-la-Campagne	331	9 km <sup>2</sup>	37 h/km <sup>2</sup>	48.6%	4.8%	24 480 €/an	1 699 €/m <sup>2</sup>
Heudreville-sur-Eure (1 avis)	1 065	14 km <sup>2</sup>	76 h/km <sup>2</sup>	52.3%	4.7%	26 330 €/an	1 661 €/m <sup>2</sup>
Villettes	169	6 km <sup>2</sup>	28 h/km <sup>2</sup>	52.7%	3%	24 370 €/an	1 978 €/m <sup>2</sup>
Le Mesnil-Jourdain	236	10 km <sup>2</sup>	24 h/km <sup>2</sup>	47.5%	3.4%	26 740 €/an	1 761 €/m <sup>2</sup>
Feuguerolles	167	8 km <sup>2</sup>	21 h/km <sup>2</sup>	48.5%	2.4%	26 740 €/an	NC
Quatremare	450	6 km <sup>2</sup>	75 h/km <sup>2</sup>	50%	2.4%	24 360 €/an	1 335 €/m <sup>2</sup>
Normanville (2 avis)	1 176	9 km <sup>2</sup>	131 h/km <sup>2</sup>	43.4%	3.7%	26 720 €/an	949 €/m <sup>2</sup>

bien-dans-ma-ville.fr



# **Vous aimez votre ville ? Notez-la !**

Et faites-nous part de vos remarques constructives



Avec

**BIEN** dans ma **VILLE** 