



Version web

# Ville de Homps

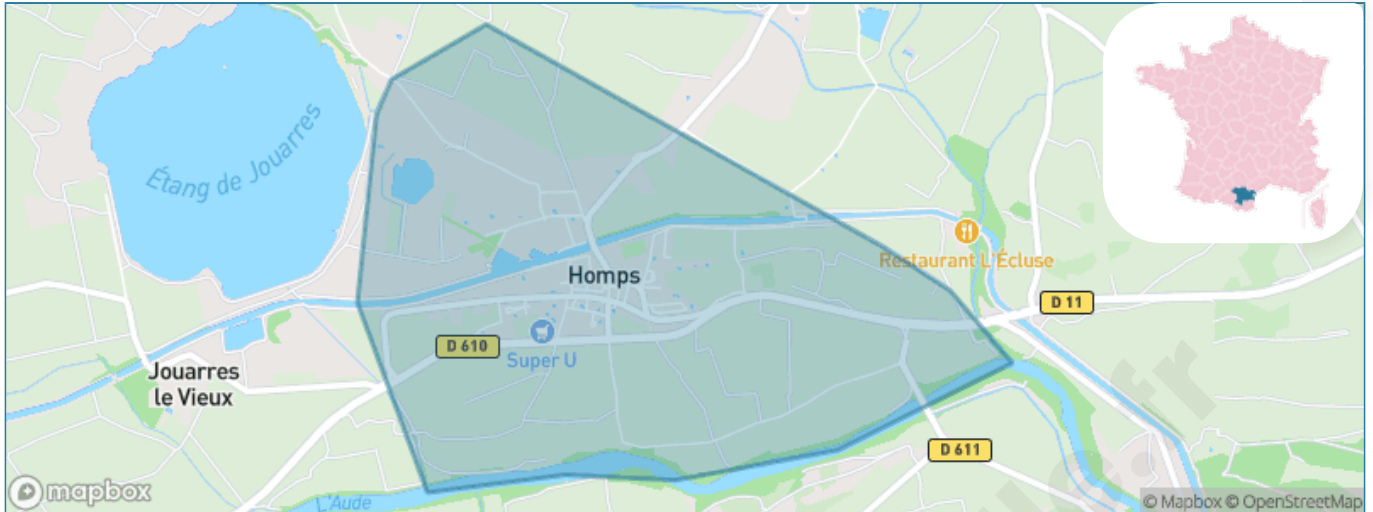
Présenté par

**BIEN** dans  
ma **VILLE** 

# Sommaire

Situation géographique .....	3
Statistiques sur la population .....	4
Evolution du nombre d'habitants .....	4
Tranche d'âge .....	5
0-14 ans .....	5
15-29 ans .....	5
30-44 ans .....	5
45-59 ans .....	5
60-74 ans .....	5
75-89 ans .....	5
90 ans et + .....	5
Activité professionnelle .....	5
Agriculteurs .....	5
Artisans, Commerçants .....	5
Cadres et sup. ....	5
Professions intermédiaires .....	5
Employé .....	5
Ouvrier .....	5
Retraité .....	5
Autres .....	5
Niveau de diplôme .....	6
Sans diplôme ou CEP .....	6
Brevet, BEPC, DNB .....	6
CAP-BEP ou équivalent .....	6
BAC ou équivalent .....	6
BAC+2 .....	6
BAC+3 ou +4 .....	6
BAC+5 ou plus .....	6
Composition des ménages .....	6
Couple sans enfant .....	6
Couple avec enfant(s) .....	6
Famille monoparentale .....	6
Colocation / Autre .....	6
Personnes seules .....	6
Profils électoraux .....	7
Premier tour .....	7
Sécurité .....	8
Evolution du nombre d'infractions .....	8
Pour comparer .....	9
Services à la population .....	10
Commerce .....	10
Éducation .....	10
Villes autour de Homps .....	12

# Situation géographique



## i Informations clés

- **Région** : Occitanie
- **Département** : Aude
- **Code postal** : 11200
- **Superficie** : 3 km<sup>2</sup>



# Statistiques sur la population



Nombre d'habitants

**609**



Age moyen

**47 ans**



Pop active

**36.9%**



Taux chômage

**11.5%**



Pop densité

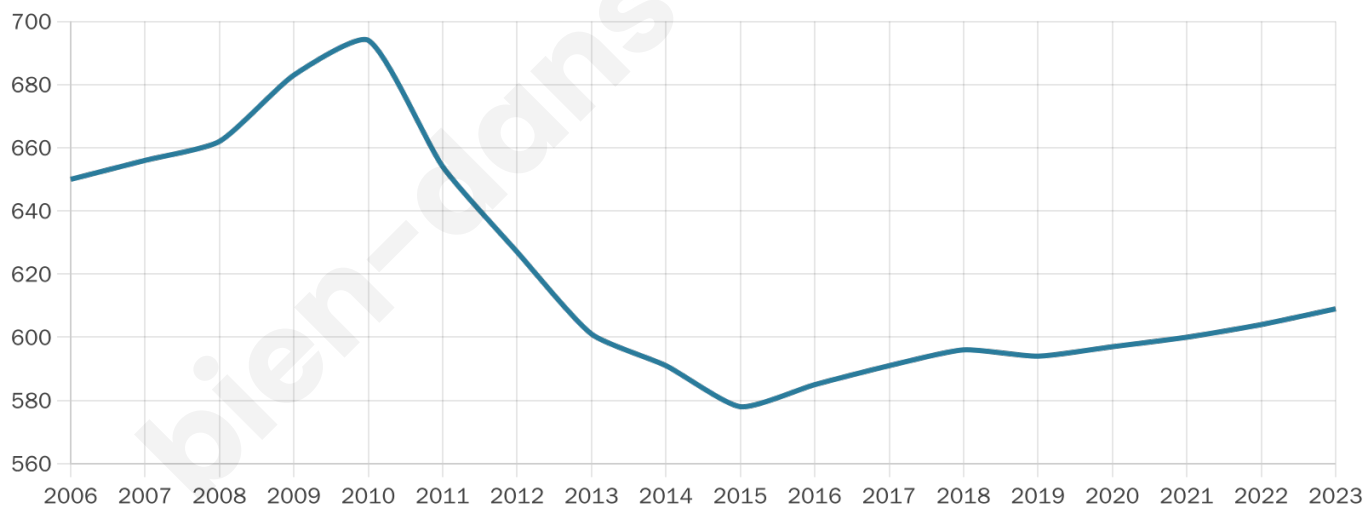
**203 h/km<sup>2</sup>**



Revenu moyen

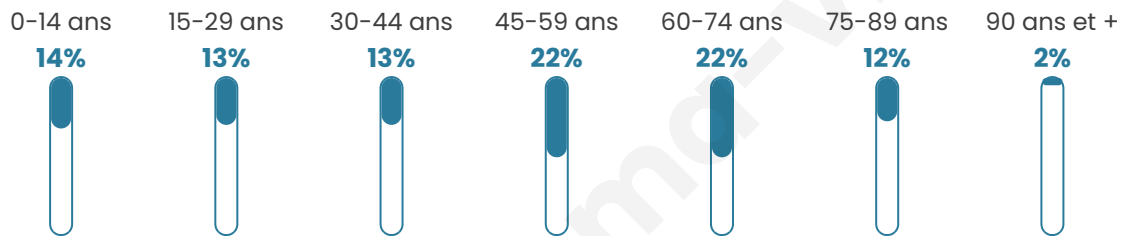
**17 700 €/an**

## Evolution du nombre d'habitants

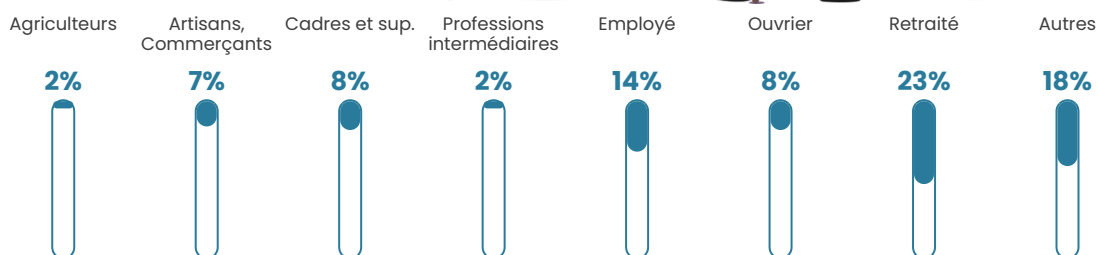


Sources : Institut national de la statistique et des études économiques (insee) selon Les dernières parutions officielles de 2024 portant sur les années 2020, 2021 et 2022.


## Tranche d'âge




## Activité professionnelle



## Niveau de diplôme



## Composition des ménages



# Profils électoraux

## Premier tour

	Marine LE PEN	33.08 %
	Emmanuel MACRON	22.31 %
	Jean-Luc MÉLENCHON	17.69 %
	Éric ZEMMOUR	8.72 %
	Jean LASSALLE	6.41 %
	Valérie PÉCRESSE	3.08 %
	Yannick JADOT	2.31 %
	Nicolas DUPONT-AIGNAN	2.31 %
	Philippe POUTOU	1.79 %
	Fabien ROUSSEL	1.28 %
	Nathalie ARTHAUD	0.77 %
	Anne HIDALGO	0.26 %



### 469 inscrits

Participation : 85.93%

Votes blancs : 0.00%

Votes nuls : 3.23%

## Second tour

	Emmanuel MACRON	40,5 %
	Marine LE PEN	59,5 %

### 468 inscrits

Participation : 82.91%

Votes blancs : 7.22%

Votes nuls : 0.52%

# Sécurité



Agressions physiques / sexuelles

0



Cambriolages

0



Vols / dégradations

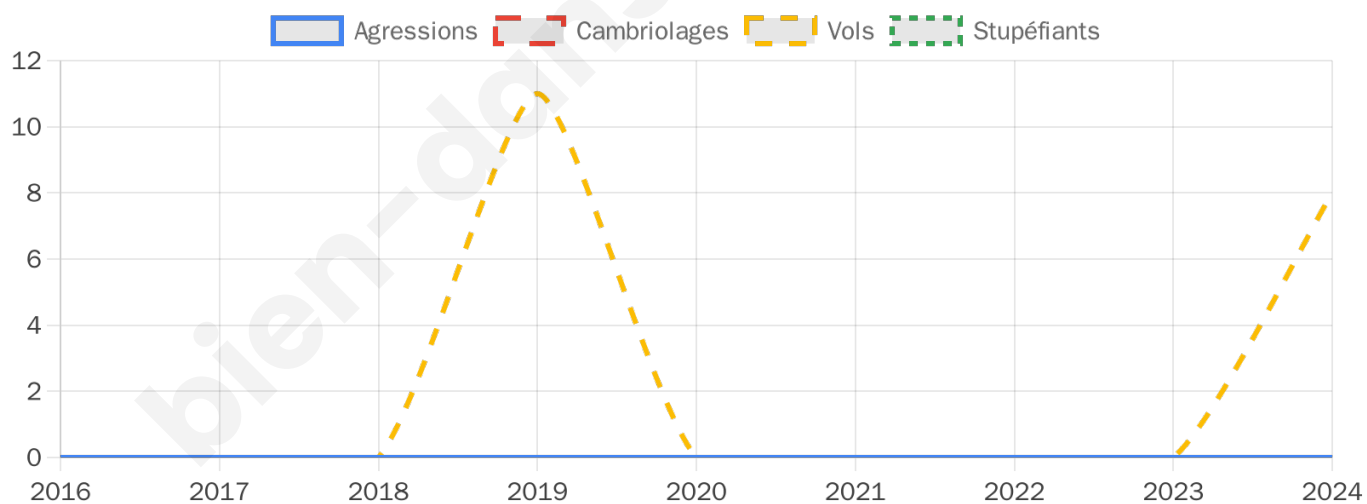
8



Stupéfiants

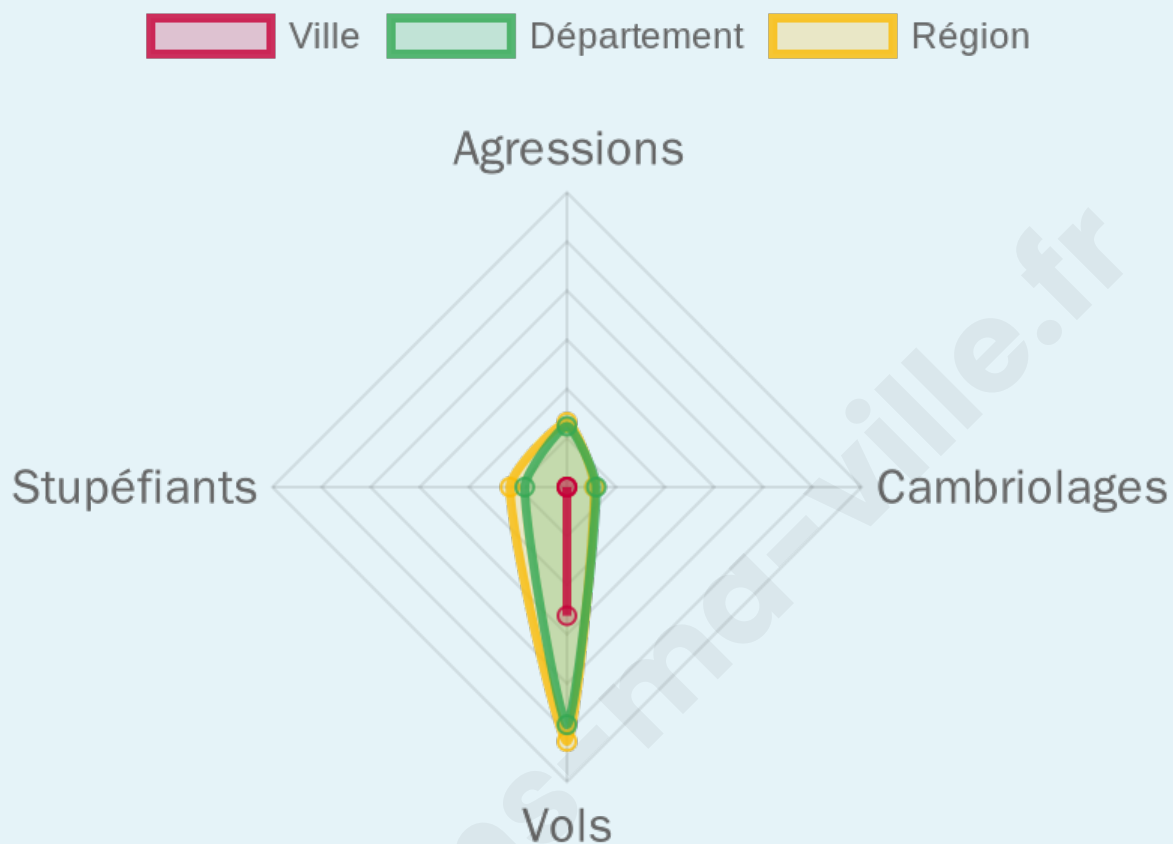
0

## Evolution du nombre d'infractions



## Pour comparer

(en proportion du nombre d'habitants)



Sources : Bases statistiques communale, départementale et régionale de la délinquance enregistrée par la police et la gendarmerie nationales selon les dernières parutions officielles de 2025 portant sur l'année 2024 ([data.gouv](https://data.gouv.fr)).

Agressions physiques / sexuelles : Violences sexuelles, coups et blessures volontaires intrafamiliaux, coups et blessures volontaires, autres coups, blessures volontaires et vols violents sans arme.

Cambriolages : Cambriolages de logements.

Vols : Vols avec armes, vols d'accessoires sur véhicules, vols dans les véhicules, vols de véhicules, vols sans violence contre des personnes, destructions, dégradations volontaires et escroqueries.

Stupéfiants : Trafic de stupéfiants dont (AFD) et usage de stupéfiants.

# Services à la population



## Commerce

Hypermarché	X <u>Lézignan-Corbières</u> 9km
Supermarché	X <u>Olonzac</u> 3km
Superette	1
Boulangerie	X <u>Olonzac</u> 2km
Boucherie	1
Restaurant	5
Garage	4
Station-service	1
Banque	X <u>Olonzac</u> 2km
La poste	1
Coiffeur	1
Tabac	1
Bars / discothèque	1
Bibliothèque	X <u>Oupia</u> 5km
Cinéma	X <u>La Redorte</u> 5km
Vétérinaire	X <u>Olonzac</u> 2km



## Santé

Pharmacie	X <u>Olonzac</u> 2km
Hôpital	X <u>Lézignan-Corbières</u> 9km
Laboratoire d'analyses médicales	X <u>Lézignan-Corbières</u> 10km
Etablissement pour handicapé	X <u>Pépieux</u> 4km
EHPA	X <u>Olonzac</u> 2km
Médecin	X <u>Olonzac</u> 3km
Dentiste	X <u>Olonzac</u> 2km
Chirurgien	X <u>Montredon-des-Corbières</u> 18km
Dermatologue	X <u>Capendu</u> 16km
Anesthésiste	X <u>Montredon-des-Corbières</u> 18km
Gastro-entérologue	X <u>Lézignan-Corbières</u> 8km
Gynécologue	X <u>Narbonne</u> 23km
Cancérologue	X <u>Montredon-des-Corbières</u> 18km
Neurologue	X <u>Laure-Minervo</u> 16km
Ophthalmologue	X <u>Lézignan-Corbières</u> 9km
ORL	X <u>Montredon-des-Corbières</u> 18km
Cardiologue	X <u>Laure-Minervo</u> 16km
Pédiatre	X <u>Laure-Minervo</u> 16km
Pneumologue	X <u>Narbonne</u> 26km
Psychologue	X <u>Marseillette</u> 16km
Radiologue	X <u>Lézignan-Corbières</u> 9km
Rhumatologue	X <u>Lézignan-Corbières</u> 8km
Sage-femme	X <u>Olonzac</u> 2km



## Éducation

Crèche	X <u>Conilhac-Corbières</u> 9km
Ecole maternelle Public	X <u>Olonzac</u> 2km
Ecole maternelle Privé	X <u>Perpignan</u> 65km
Ecole primaire Public	1
Ecole primaire Privé	X <u>Lézignan-Corbières</u> 8km
Collège Public	X <u>Olonzac</u> 2km
Collège Privé	X <u>Lézignan-Corbières</u> 10km
Lycée Public	X <u>Lézignan-Corbières</u> 10km
Lycée Privé	X <u>Lézignan-Corbières</u> 9km

Sources : Base Sirene des entreprises et de leurs établissements selon les dernières parutions officielles de 2025 portant sur l'année 2024 ([data.gouv](https://data.gouv.fr)). Liste, localisation et tarifs des professionnels de santé selon les dernières parutions officielles de 2025 portant sur l'année 2024 ([opendatasoft](https://opendatasoft.com)) et FINESS Extraction du Fichier des établissements selon les dernières parutions officielles de 2025 portant sur

l'année 2024 ([data.gouv](https://data.gouv.fr)). Adresse et géolocalisation des établissements d'enseignement du premier et second degrés selon les dernières parutions officielles de 2025 portant sur l'année 2024 ([data.education.gouv](https://data.education.gouv.fr))

bien-dans-ma-ville.fr

## Villes autour de Homps

Ville	Habitants	Superficie	Pop densité	Pop active	Taux chômage	Revenu moyen	Prix immobilier
Olonzac (2 avis)	1 693	19 km <sup>2</sup>	89 h/km <sup>2</sup>	38.4%	7%	18 780 €/an	1 422 €/m <sup>2</sup>
Tourouzelle	494	14 km <sup>2</sup>	35 h/km <sup>2</sup>	41.9%	7.7%	20 730 €/an	1 394 €/m <sup>2</sup>
Pépieux (1 avis)	1 118	9 km <sup>2</sup>	124 h/km <sup>2</sup>	38.7%	5.6%	19 290 €/an	1 509 €/m <sup>2</sup>
Azille (1 avis)	1 115	23 km <sup>2</sup>	48 h/km <sup>2</sup>	39.9%	8%	19 630 €/an	1 211 €/m <sup>2</sup>
Oupia	274	9 km <sup>2</sup>	30 h/km <sup>2</sup>	42.7%	8.8%	17 250 €/an	409 €/m <sup>2</sup>
Castelnau-d'Aude (1 avis)	497	7 km <sup>2</sup>	71 h/km <sup>2</sup>	46.9%	5.8%	20 980 €/an	1 523 €/m <sup>2</sup>
Argens-Minervois	395	4 km <sup>2</sup>	99 h/km <sup>2</sup>	37%	7.1%	21 000 €/an	1 564 €/m <sup>2</sup>
La Redorte (3 avis)	1 238	13 km <sup>2</sup>	95 h/km <sup>2</sup>	38.3%	6.6%	19 520 €/an	1 341 €/m <sup>2</sup>
Beaufort	214	6 km <sup>2</sup>	36 h/km <sup>2</sup>	40.7%	6.5%	20 860 €/an	777 €/m <sup>2</sup>
Escales	512	10 km <sup>2</sup>	51 h/km <sup>2</sup>	43.9%	9.6%	19 490 €/an	1 336 €/m <sup>2</sup>
Azillanet (1 avis)	357	14 km <sup>2</sup>	26 h/km <sup>2</sup>	42.6%	9.8%	19 560 €/an	1 282 €/m <sup>2</sup>
Siran	754	21 km <sup>2</sup>	36 h/km <sup>2</sup>	35.9%	6.4%	19 730 €/an	1 357 €/m <sup>2</sup>
Roubia	520	7 km <sup>2</sup>	74 h/km <sup>2</sup>	44.2%	8.7%	20 470 €/an	1 559 €/m <sup>2</sup>
Cesseroas	435	15 km <sup>2</sup>	29 h/km <sup>2</sup>	40.2%	8.7%	18 700 €/an	1 821 €/m <sup>2</sup>
Puichéric (3 avis)	1 198	13 km <sup>2</sup>	92 h/km <sup>2</sup>	42.7%	6.3%	18 320 €/an	943 €/m <sup>2</sup>

bien-dans-ma-ville.fr



# **Vous aimez votre ville ? Notez-la !**

Et faites-nous part de vos remarques constructives



Avec

**BIEN** dans ma **VILLE** 