



Version web

# Ville de Homblières

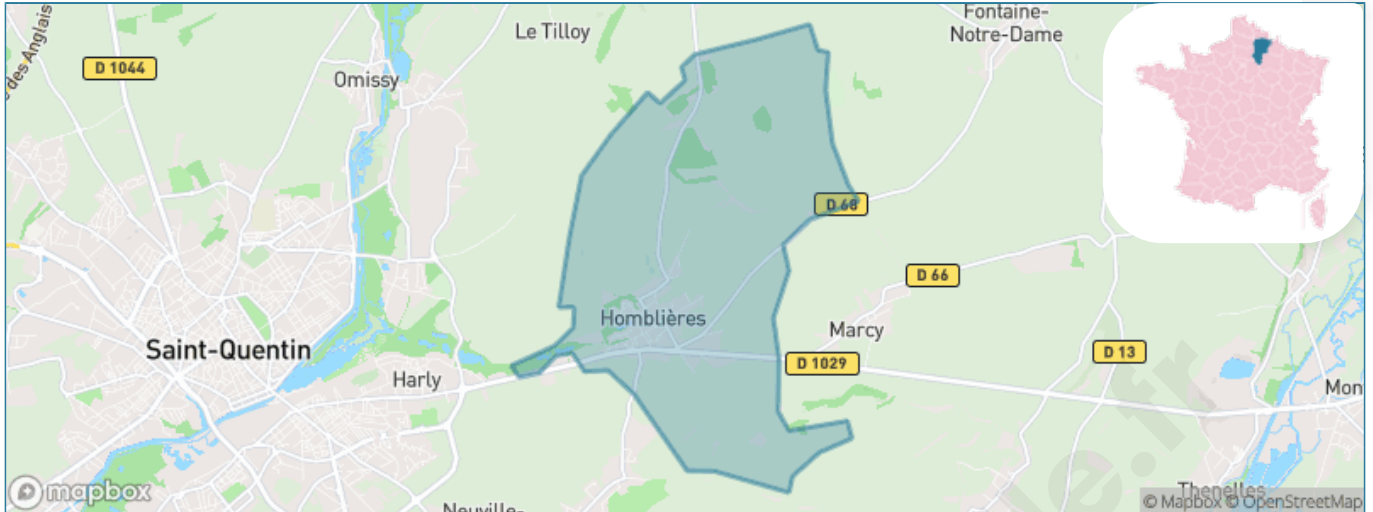
Présenté par

**BIEN** dans  
ma **VILLE** 

# Sommaire

Situation géographique .....	3
Statistiques sur la population .....	4
Evolution du nombre d'habitants .....	4
Tranche d'âge .....	5
0-14 ans .....	5
15-29 ans .....	5
30-44 ans .....	5
45-59 ans .....	5
60-74 ans .....	5
75-89 ans .....	5
90 ans et + .....	5
Activité professionnelle .....	5
Agriculteurs .....	5
Artisans, Commerçants .....	5
Cadres et sup. ....	5
Professions intermédiaires .....	5
Employé .....	5
Ouvrier .....	5
Retraité .....	5
Autres .....	5
Niveau de diplôme .....	6
Sans diplôme ou CEP .....	6
Brevet, BEPC, DNB .....	6
CAP-BEP ou équivalent .....	6
BAC ou équivalent .....	6
BAC+2 .....	6
BAC+3 ou +4 .....	6
BAC+5 ou plus .....	6
Composition des ménages .....	6
Couple sans enfant .....	6
Couple avec enfant(s) .....	6
Famille monoparentale .....	6
Colocation / Autre .....	6
Personnes seules .....	6
Profil électoraux .....	7
Premier tour .....	7
Sécurité .....	8
Evolution du nombre d'infractions .....	8
Pour comparer .....	9
Services à la population .....	10
Commerce .....	10
Éducation .....	10
Villes autour de Homblières .....	11
Avis sur la ville de Homblières .....	12
Moyenne par critère .....	12
Villes autour de Homblières .....	12
Répartition des avis par note .....	12
Répartition des avis par note .....	12

# Situation géographique



## i Informations clés

- **Région** : Hauts-de-France
- **Département** : Aisne
- **Code postal** : 02720
- **Superficie** : 14 km<sup>2</sup>



# Statistiques sur la population



Nombre d'habitants

**1 412**



Age moyen

**43 ans**



Pop active

**48.6%**



Taux chômage

**8.9%**



Pop densité

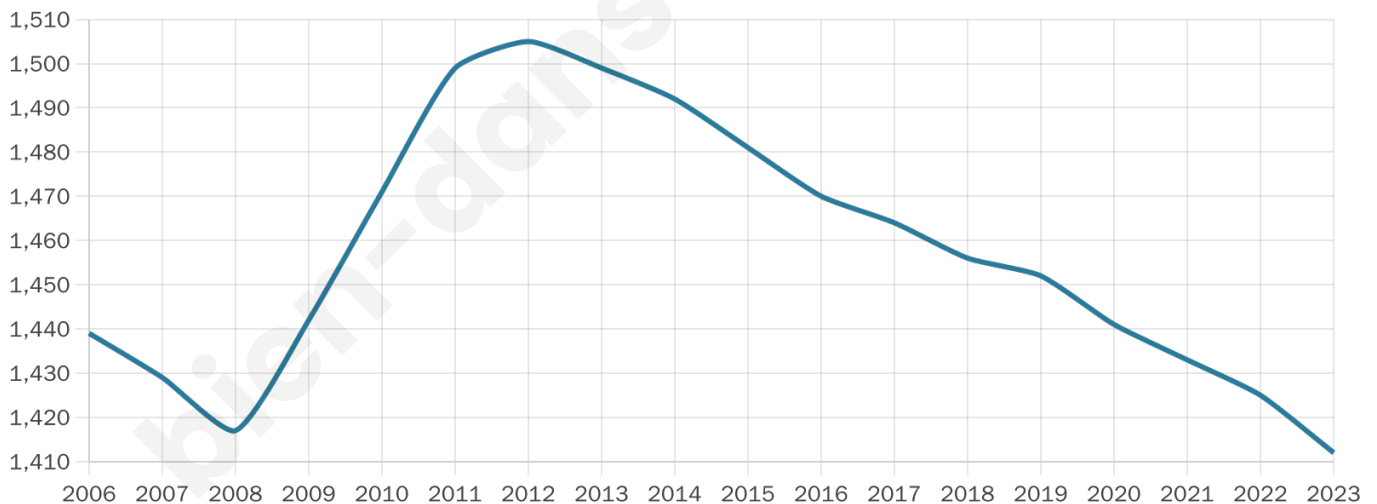
**101 h/km<sup>2</sup>**



Revenu moyen

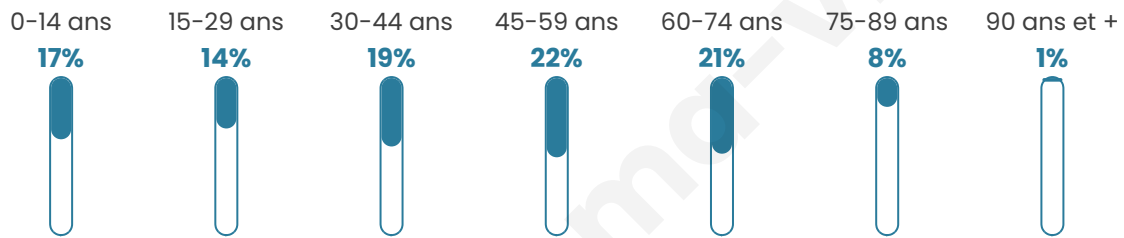
**25 090 €/an**

## Evolution du nombre d'habitants

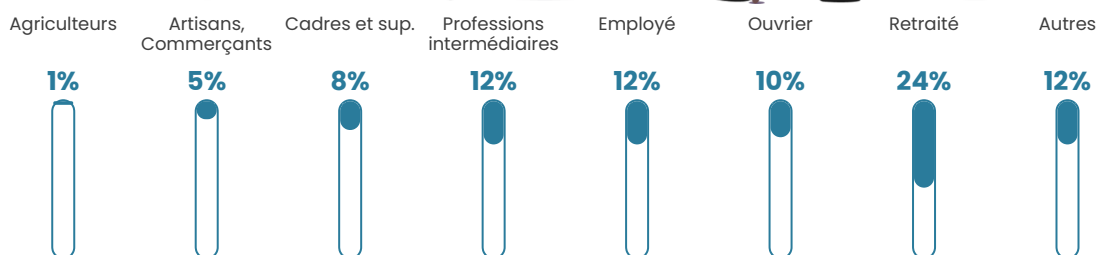


Sources : Institut national de la statistique et des études économiques (insee) selon Les dernières parutions officielles de 2024 portant sur les années 2020, 2021 et 2022.


## Tranche d'âge



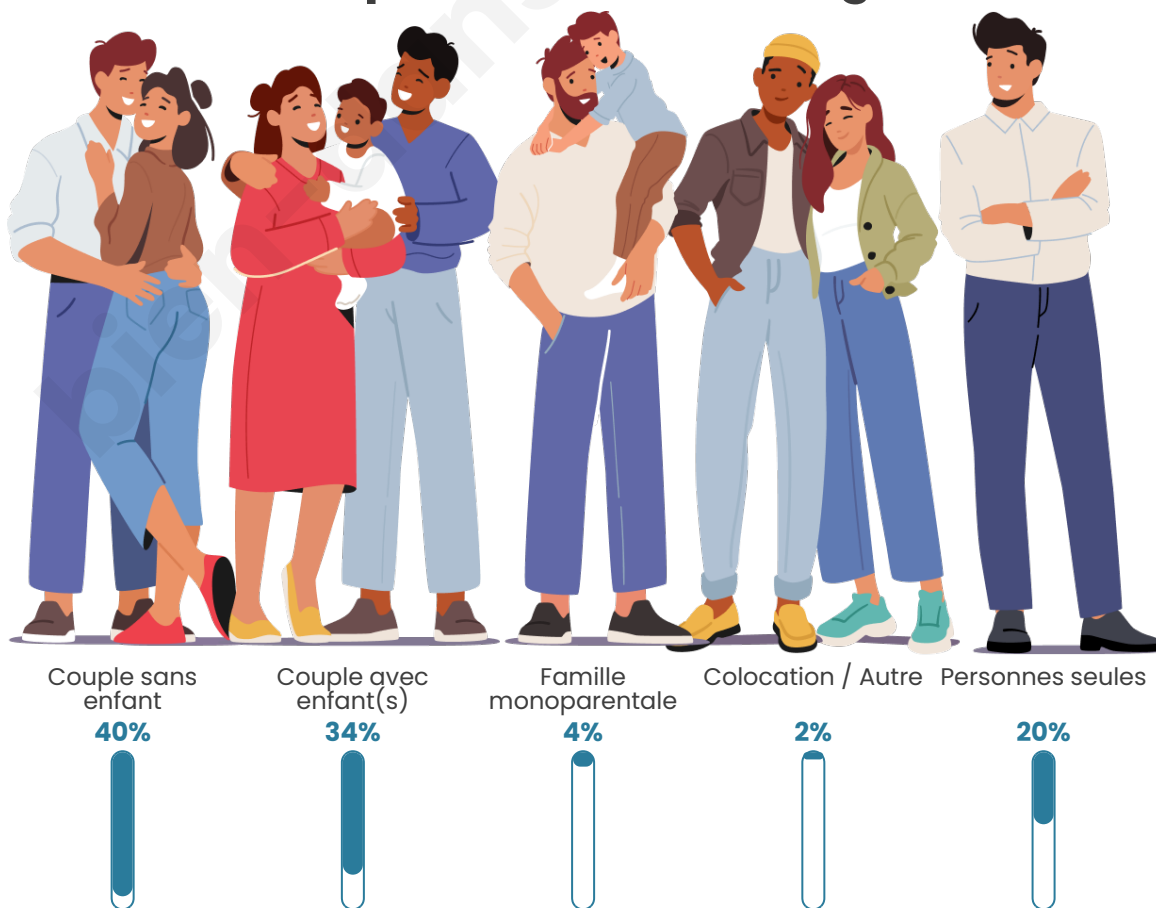
## Activité professionnelle



## Niveau de diplôme



## Composition des ménages



# Profils électoraux

## Premier tour

	Marine LE PEN	35.03 %
	Emmanuel MACRON	24.04 %
	Jean-Luc MÉLENCHON	15.76 %
	Éric ZEMMOUR	7.14 %
	Valérie PÉCRESSÉ	6.46 %
	Yannick JADOT	3.29 %
	Nicolas DUPONT-AIGNAN	2.95 %
	Fabien ROUSSEL	2.15 %
	Jean LASSALLE	1.36 %
	Anne HIDALGO	0.91 %
	Philippe POUTOU	0.68 %
	Nathalie ARTHAUD	0.23 %



### 1146 inscrits

Participation : 78.8%

Votes blancs : 1.11%

Votes nuls : 1.22%

## Second tour

	Emmanuel MACRON	44,79 %
	Marine LE PEN	55,21 %

### 1147 inscrits

Participation : 78.9%

Votes blancs : 5.08%

Votes nuls : 1.66%

# Sécurité



Agressions physiques / sexuelles

0



Cambriolages

0



Vols / dégradations

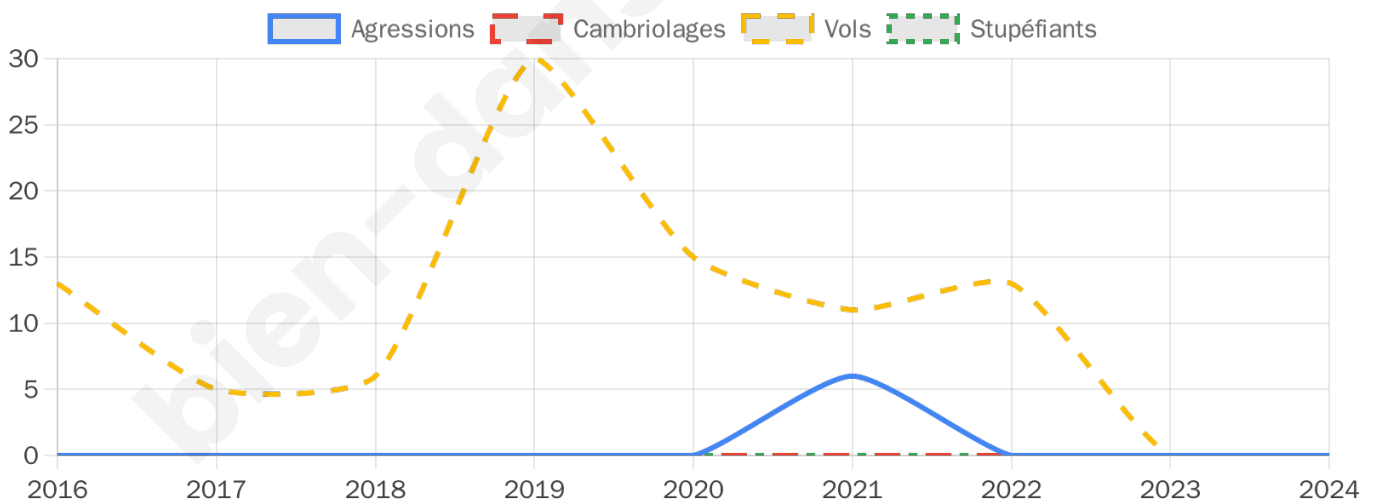
0



Stupéfiants

0

## Evolution du nombre d'infractions



## Pour comparer

(en proportion du nombre d'habitants)



Sources : Bases statistiques communale, départementale et régionale de la délinquance enregistrée par la police et la gendarmerie nationales selon les dernières parutions officielles de 2025 portant sur l'année 2024 ([data.gouv](https://data.gouv.fr)).

Agressions physiques / sexuelles : Violences sexuelles, coups et blessures volontaires intrafamiliaux, coups et blessures volontaires, autres coups, blessures volontaires et vols violents sans arme.

Cambriolages : Cambriolages de logements.

Vols : Vols avec armes, vols d'accessoires sur véhicules, vols dans les véhicules, vols de véhicules, vols sans violence contre des personnes, destructions, dégradations volontaires et escroqueries.

Stupéfiants : Trafic de stupéfiants dont (AFD) et usage de stupéfiants.

# Services à la population



## Commerce

Hypermarché	X <u>Harly</u> 3km
Supermarché	X <u>Saint-Quentin</u> 4km
Superette	1
Boulangerie	X <u>Harly</u> 3km
Boucherie	1
Restaurant	1
Garage	2
Station-service	X <u>Harly</u> 4km
Banque	X <u>Saint-Quentin</u> 5km
La poste	X <u>Harly</u> 3km
Coiffeur	2
Tabac	X <u>Saint-Quentin</u> 4km
Bars / discothèque	1
Bibliothèque	X <u>Saint-Quentin</u> 6km
Cinéma	X <u>Saint-Quentin</u> 5km
Vétérinaire	X <u>Harly</u> 3km



## Santé

Pharmacie	1
Hôpital	X <u>Saint-Quentin</u> 7km
Laboratoire d'analyses médicales	X <u>Saint-Quentin</u> 4km
Etablissement pour handicapé	X <u>Gauchy</u> 6km
EHPA	X <u>Saint-Quentin</u> 5km
Médecin	1
Dentiste	X <u>Saint-Quentin</u> 4km
Chirurgien	X <u>Saint-Quentin</u> 4km
Dermatologue	X <u>Saint-Quentin</u> 4km
Anesthésiste	X <u>Saint-Quentin</u> 4km
Gastro-entérologue	X <u>Saint-Quentin</u> 4km
Gynécologue	X <u>Saint-Quentin</u> 4km
Cancérologue	X <u>Saint-Quentin</u> 4km
Neurologue	X <u>Saint-Quentin</u> 6km
Ophthalmologue	X <u>Saint-Quentin</u> 6km
ORL	X <u>Saint-Quentin</u> 4km
Cardiologue	X <u>Saint-Quentin</u> 6km
Pédiatre	X <u>Saint-Quentin</u> 6km
Pneumologue	X <u>Saint-Quentin</u> 5km
Psychologue	X <u>Saint-Quentin</u> 4km
Radiologue	X <u>Saint-Quentin</u> 4km
Rhumatologue	X <u>Saint-Quentin</u> 4km
Sage-femme	X <u>Saint-Quentin</u> 4km



## Éducation

Crèche	1
Ecole maternelle Public	X <u>Saint-Quentin</u> 5km
Ecole maternelle Privé	X <u>Soissons</u> 53km
Ecole primaire Public	1
Ecole primaire Privé	X <u>Saint-Quentin</u> 5km
Collège Public	X <u>Harly</u> 4km
Collège Privé	X <u>Saint-Quentin</u> 6km
Lycée Public	X <u>Saint-Quentin</u> 4km
Lycée Privé	X <u>Saint-Quentin</u> 6km

Sources : Base Sirene des entreprises et de leurs établissements selon les dernières parutions officielles de 2025 portant sur l'année 2024 ([data.gouv](#)). Liste, localisation et tarifs des professionnels de santé selon les dernières parutions officielles de 2025 portant sur l'année 2024 ([opendatasoft](#)) et FINISS Extraction du Fichier des établissements selon les dernières parutions officielles de 2025 portant sur l'année 2024 ([data.gouv](#)). Adresse et géolocalisation des établissements d'enseignement du premier et second degrés selon les dernières parutions officielles de 2025 portant sur l'année 2024 ([data.education.gouv](#))

## Villes autour de Homblières

Ville	Habitants	Superficie	Pop densité	Pop active	Taux chômage	Revenu moyen	Prix immobilier
Mesnil-Saint-Laurent (1 avis)	435	5 km <sup>2</sup>	87 h/km <sup>2</sup>	48.5%	2.3%	30 400 €/an	1 314 €/m <sup>2</sup>
Marcy	151	7 km <sup>2</sup>	22 h/km <sup>2</sup>	45.7%	4.6%	30 430 €/an	1 267 €/m <sup>2</sup>
Rouvroy	506	5 km <sup>2</sup>	101 h/km <sup>2</sup>	43.5%	3%	27 070 €/an	1 721 €/m <sup>2</sup>
Morcourt (1 avis)	544	6 km <sup>2</sup>	91 h/km <sup>2</sup>	46.9%	4.6%	24 530 €/an	1 317 €/m <sup>2</sup>
Harly (1 avis)	1 569	3 km <sup>2</sup>	523 h/km <sup>2</sup>	39.8%	7.2%	21 470 €/an	1 535 €/m <sup>2</sup>
Neuville-Saint-Amand	848	8 km <sup>2</sup>	106 h/km <sup>2</sup>	43.6%	5.8%	24 570 €/an	1 338 €/m <sup>2</sup>
Omissy (1 avis)	660	7 km <sup>2</sup>	94 h/km <sup>2</sup>	48.5%	3.9%	25 100 €/an	1 106 €/m <sup>2</sup>
Regny	187	11 km <sup>2</sup>	17 h/km <sup>2</sup>	44.4%	3.7%	24 990 €/an	948 €/m <sup>2</sup>
Essigny-le-Petit	345	4 km <sup>2</sup>	86 h/km <sup>2</sup>	48.1%	5.8%	21 550 €/an	558 €/m <sup>2</sup>
Itancourt (1 avis)	999	7 km <sup>2</sup>	143 h/km <sup>2</sup>	47.9%	4.4%	24 980 €/an	2 580 €/m <sup>2</sup>
Saint-Quentin (60 avis)	52 813	22 km <sup>2</sup>	2 401 h/km <sup>2</sup>	41.2%	9.4%	18 400 €/an	1 072 €/m <sup>2</sup>
Fontaine-Notre-Dame	378	11 km <sup>2</sup>	34 h/km <sup>2</sup>	48.4%	1.6%	24 950 €/an	762 €/m <sup>2</sup>
Fonsomme (1 avis)	518	9 km <sup>2</sup>	58 h/km <sup>2</sup>	43.1%	7.1%	20 590 €/an	682 €/m <sup>2</sup>
Remaucourt	265	6 km <sup>2</sup>	44 h/km <sup>2</sup>	49.4%	4.5%	25 460 €/an	865 €/m <sup>2</sup>
Lesdins	790	10 km <sup>2</sup>	79 h/km <sup>2</sup>	43.9%	3.8%	25 460 €/an	1 823 €/m <sup>2</sup>

# Avis sur la ville de Homblières



## Moyenne par critère



## Villes autour de Homblières

Ville	Note globale	Sécurité	Éducation	Sport Loisir	Environnement	Vie pratique
Mesnil-Saint-Laurent (1 avis)	3.2	4.0	4.0	4.0	3.0	1.0
Marcy	-	-	-	-	-	-
Rouvroy	-	-	-	-	-	-
Morcourt (1 avis)	3.8	5.0	4.0	2.0	4.0	4.0
Harly (1 avis)	1.6	2.0	1.0	2.0	3.0	0.0
Neuville-Saint-Amand	-	-	-	-	-	-
Omissy (1 avis)	5.0	5.0	5.0	5.0	5.0	5.0
Regny	-	-	-	-	-	-
Essigny-le-Petit	-	-	-	-	-	-
Itancourt (1 avis)	3.4	4.0	4.0	4.0	4.0	1.0
Saint-Quentin (60 avis)	3.0	3.0	2.9	3.4	2.6	3.0
Fontaine-Notre-Dame	-	-	-	-	-	-
Fonsomme (1 avis)	3.4	2.0	4.0	4.0	4.0	3.0
Remaucourt	-	-	-	-	-	-
Lesdins	-	-	-	-	-	-



# **Vous aimez votre ville ? Notez-la !**

Et faites-nous part de vos remarques constructives



Avec

**BIEN** dans ma **VILLE** 