



Version web

Ville de Hodeng-Hodenger

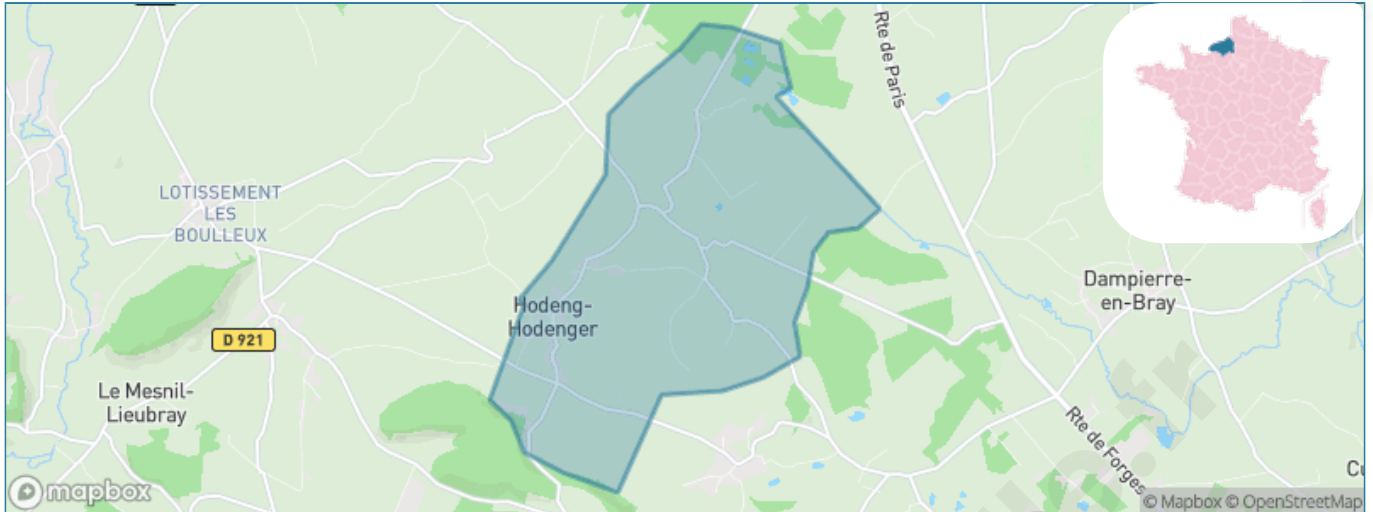
Présenté par

BIEN dans
ma **VILLE** 

Sommaire

| | |
|---|----|
| Situation géographique | 3 |
| Statistiques sur la population | 4 |
| Evolution du nombre d'habitants | 4 |
| Tranche d'âge | 5 |
| 0-14 ans | 5 |
| 15-29 ans | 5 |
| 30-44 ans | 5 |
| 45-59 ans | 5 |
| 60-74 ans | 5 |
| 75-89 ans | 5 |
| 90 ans et + | 5 |
| Activité professionnelle | 5 |
| Agriculteurs | 5 |
| Artisans, Commerçants | 5 |
| Cadres et sup. | 5 |
| Professions intermédiaires | 5 |
| Employé | 5 |
| Ouvrier | 5 |
| Retraité | 5 |
| Autres | 5 |
| Niveau de diplôme | 6 |
| Sans diplôme ou CEP | 6 |
| Brevet, BEPC, DNB | 6 |
| CAP-BEP ou équivalent | 6 |
| BAC ou équivalent | 6 |
| BAC+2 | 6 |
| BAC+3 ou +4 | 6 |
| BAC+5 ou plus | 6 |
| Composition des ménages | 6 |
| Couple sans enfant | 6 |
| Couple avec enfant(s) | 6 |
| Famille monoparentale | 6 |
| Colocation / Autre | 6 |
| Personnes seules | 6 |
| Profils électoraux | 7 |
| Premier tour | 7 |
| Sécurité | 8 |
| Evolution du nombre d'infractions | 8 |
| Pour comparer | 9 |
| Services à la population | 10 |
| Commerce | 10 |
| Éducation | 10 |
| Villes autour de Hodeng-Hodenger | 12 |

Situation géographique



i Informations clés

- **Région** : Normandie
- **Département** : Seine-Maritime
- **Code postal** : 76780
- **Superficie** : 11 km²



bien dans ma ville

Statistiques sur la population



Nombre d'habitants

294



Age moyen

43 ans



Pop active

45.9%



Taux chômage

7.1%



Pop densité

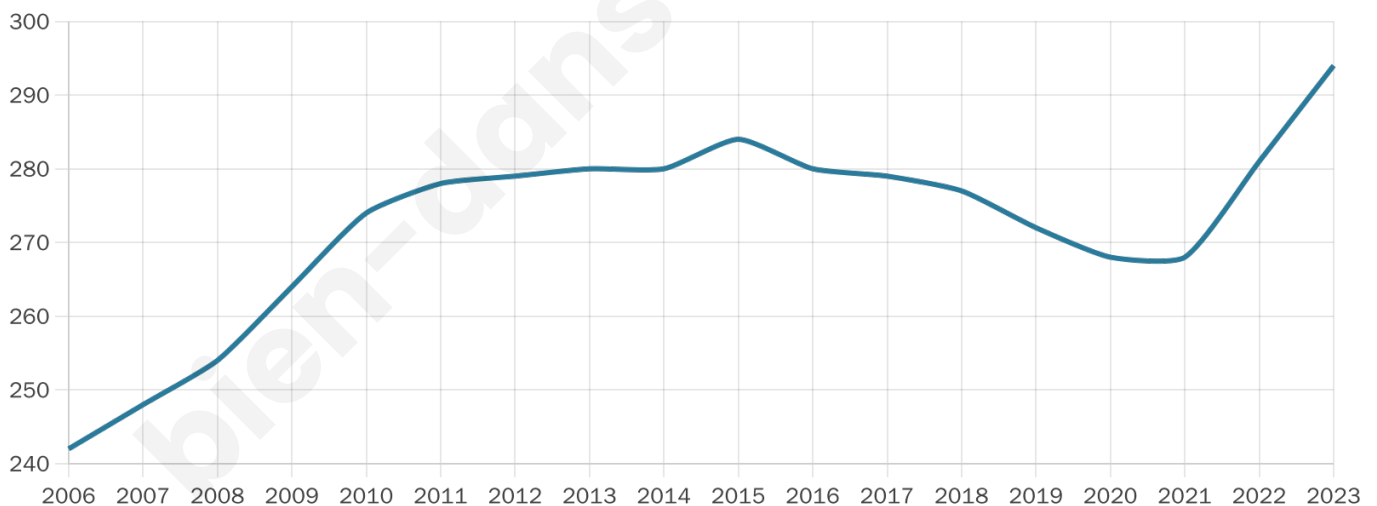
27 h/km²



Revenu moyen

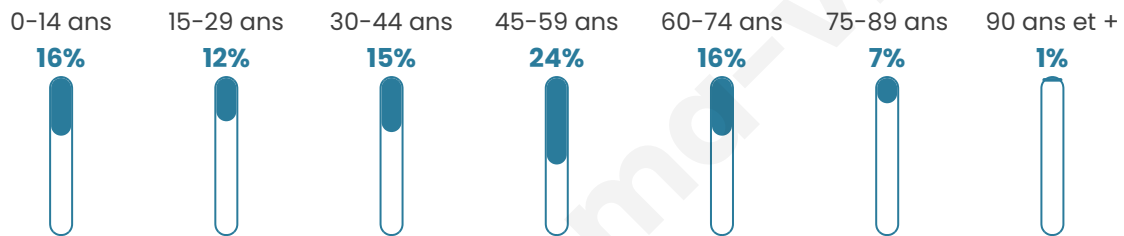
21 960 €/an

Evolution du nombre d'habitants

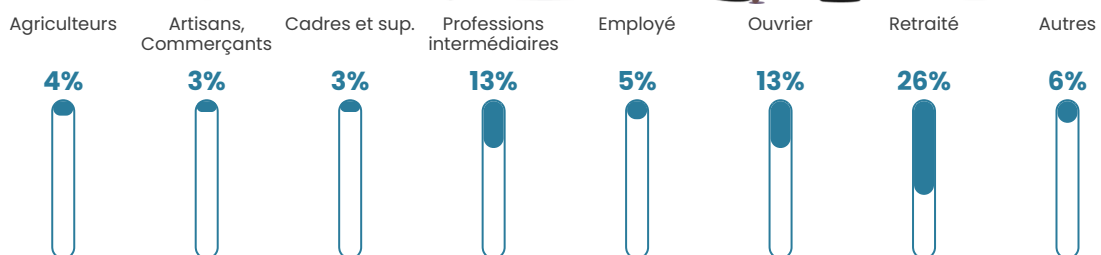


Sources : Institut national de la statistique et des études économiques (insee) selon Les dernières parutions officielles de 2024 portant sur les années 2020, 2021 et 2022.


Tranche d'âge




Activité professionnelle



Niveau de diplôme








Composition des ménages



Profils électoraux

Premier tour

| | | |
|---|-----------------------|---------|
|  | Marine LE PEN | 35.00 % |
|  | Emmanuel MACRON | 25.56 % |
|  | Jean-Luc MÉLENCHON | 12.22 % |
|  | Valérie PÉCRESSÉ | 8.33 % |
|  | Éric ZEMMOUR | 5.56 % |
|  | Yannick JADOT | 4.44 % |
|  | Jean LASSALLE | 2.78 % |
|  | Nathalie ARTHAUD | 1.67 % |
|  | Anne HIDALGO | 1.67 % |
|  | Fabien ROUSSEL | 1.11 % |
|  | Nicolas DUPONT-AIGNAN | 1.11 % |
|  | Philippe POUTOU | 0.56 % |



232 inscrits

Participation : 78.45%

Votes blancs : 0.55%

Votes nuls : 0.55%

Second tour

| | | |
|---|-----------------|---------|
|  | Emmanuel MACRON | 40,34 % |
|  | Marine LE PEN | 59,66 % |

232 inscrits

Participation : 79.31%

Votes blancs : 3.8%

Votes nuls : 0.54%

Sécurité



Agressions physiques / sexuelles

0



Cambriolages

0



Vols / dégradations

0



Stupéfiants

0

Evolution du nombre d'infractions



Pour comparer

(en proportion du nombre d'habitants)



Sources : Bases statistiques communale, départementale et régionale de la délinquance enregistrée par la police et la gendarmerie nationales selon les dernières parutions officielles de 2025 portant sur l'année 2024 ([data.gouv](https://data.gouv.fr)).

Agressions physiques / sexuelles : Violences sexuelles, coups et blessures volontaires intrafamiliaux, coups et blessures volontaires, autres coups, blessures volontaires et vols violents sans arme.

Cambriolages : Cambriolages de logements.

Vols : Vols avec armes, vols d'accessoires sur véhicules, vols dans les véhicules, vols de véhicules, vols sans violence contre des personnes, destructions, dégradations volontaires et escroqueries.

Stupéfiants : Trafic de stupéfiants dont (AFD) et usage de stupéfiants.

Services à la population



Commerce

| | |
|--------------------|---|
| Hypermarché | X Serqueux 11km |
| Supermarché | X Forges-les-Eaux 9km |
| Superette | X Argueil 4km |
| Boulangerie | X Beauvoir-en-Lyons 4km |
| Boucherie | X La Ferté-Saint-Samson 4km |
| Restaurant | X Beauvoir-en-Lyons 4km |
| Garage | 1 |
| Station-service | X Forges-les-Eaux 9km |
| Banque | X Forges-les-Eaux 9km |
| La poste | X Forges-les-Eaux 9km |
| Coiffeur | X Argueil 4km |
| Tabac | X Gournay-en-Bray 13km |
| Bars / discothèque | X La Ferté-Saint-Samson 5km |
| Bibliothèque | X Serqueux 11km |
| Cinéma | X Gournay-en-Bray 13km |
| Vétérinaire | X Mésangueville 3km |



Santé

| | |
|----------------------------------|---|
| Pharmacie | X Argueil 4km |
| Hôpital | X Neufchâtel-en-Bray 23km |
| Laboratoire d'analyses médicales | X Forges-les-Eaux 9km |
| Etablissement pour handicapé | X Saumont-la-Poterie 5km |
| EHPA | X Forges-les-Eaux 8km |
| Médecin | X La Feuillie 9km |
| Dentiste | X Forges-les-Eaux 9km |
| Chirurgien | X Gournay-en-Bray 12km |
| Dermatologue | X Bihorel 32km |
| Anesthésiste | X Bois-Guillaume 34km |
| Gastro-entérologue | X Gisors 32km |
| Gynécologue | X Bihorel 32km |
| Cancérologue | X Rouen 36km |
| Neurologue | X Saint-Saëns 26km |
| Ophtalmologue | X Neufchâtel-en-Bray 24km |
| ORL | X Gournay-en-Bray 13km |
| Cardiologue | X Forges-les-Eaux 9km |
| Pédiatre | X Belbeuf 33km |
| Pneumologue | X Bois-Guillaume 34km |
| Psychologue | X Rouen 32km |
| Radiologue | X Gournay-en-Bray 13km |
| Rhumatologue | X Bois-Guillaume 33km |
| Sage-femme | X Gournay-en-Bray 13km |



Éducation

| | |
|-------------------------|---|
| Crèche | X Argueil 4km |
| Ecole maternelle Public | X Argueil 4km |
| Ecole maternelle Privé | X Noyers 33km |
| Ecole primaire Public | X Beauvoir-en-Lyons 4km |
| Ecole primaire Privé | X Forges-les-Eaux 9km |
| Collège Public | X La Feuillie 9km |
| Collège Privé | X Gournay-en-Bray 13km |

| | |
|--------------|------------------------------------|
| Lycée Public | X <u>Brémontier-Merval</u> 5km |
| Lycée Privé | X <u>Mesnières-en-Bray</u> 30km |

Sources : Base Sirene des entreprises et de leurs établissements selon les dernières parutions officielles de 2025 portant sur l'année 2024 ([data.gouv](#)). Liste, localisation et tarifs des professionnels de santé selon les dernières parutions officielles de 2025 portant sur l'année 2024 ([opendatasoft](#)) et FINISS Extraction du Fichier des établissements selon les dernières parutions officielles de 2025 portant sur l'année 2024 ([data.gouv](#)). Adresse et géolocalisation des établissements d'enseignement du premier et second degrés selon les dernières parutions officielles de 2025 portant sur l'année 2024 ([data.education.gouv](#))

bien-dans-ma-ville.fr

Villes autour de Hodeng-Hodenger

| Ville | Habitants | Superficie | Pop densité | Pop active | Taux chômage | Revenu moyen | Prix immobilier |
|----------------------------|-----------|--------------------|----------------------|------------|--------------|--------------|------------------------|
| Mésangueville | 154 | 10 km ² | 15 h/km ² | 53.2% | 6.5% | 22 300 €/an | 1 289 €/m ² |
| Fry | 139 | 8 km ² | 17 h/km ² | 44.6% | 5% | 22 750 €/an | 1 638 €/m ² |
| Argueil (1 avis) | 349 | 7 km ² | 50 h/km ² | 44.7% | 4.3% | 20 060 €/an | 1 055 €/m ² |
| Beauvoir-en-Lyons (2 avis) | 663 | 33 km ² | 20 h/km ² | 43.9% | 3.3% | 22 070 €/an | 1 297 €/m ² |
| Sigy-en-Bray | 490 | 18 km ² | 27 h/km ² | 45.3% | 4.1% | 21 540 €/an | 1 221 €/m ² |
| Le Mesnil-Lieubray | 92 | 5 km ² | 18 h/km ² | 52.2% | 2.2% | NC | 1 508 €/m ² |
| Brémontier-Merval | 425 | 17 km ² | 25 h/km ² | 53.2% | 4.5% | 24 240 €/an | 1 491 €/m ² |
| La Ferté-Saint-Samson | 449 | 19 km ² | 24 h/km ² | 44.5% | 3.6% | 22 900 €/an | 1 518 €/m ² |
| Saumont-la-Poterie | 412 | 15 km ² | 27 h/km ² | 48.3% | 3.4% | 22 260 €/an | 1 249 €/m ² |
| Dampierre-en-Bray | 451 | 12 km ² | 38 h/km ² | 51.4% | 5.8% | 21 960 €/an | 1 524 €/m ² |
| Nolléval | 417 | 9 km ² | 46 h/km ² | 49.4% | 4.1% | 21 660 €/an | 1 195 €/m ² |
| Rouvray-Catillon | 223 | 12 km ² | 19 h/km ² | 47.5% | 4% | 21 590 €/an | 1 165 €/m ² |
| La Hallotière | 200 | 3 km ² | 67 h/km ² | 53.5% | 3% | 21 280 €/an | 1 626 €/m ² |
| La Bellière | 50 | 4 km ² | 13 h/km ² | 58% | 4% | NC | 1 158 €/m ² |
| Ménéval | 178 | 12 km ² | 15 h/km ² | 50% | 5.1% | 19 280 €/an | 1 179 €/m ² |

bien-dans-ma-ville.fr



Vous aimez votre ville ? Notez-la !

Et faites-nous part de vos remarques constructives



Avec

BIEN dans ma **VILLE** 