



Version web

Ville de Hodenc-l'Évêque

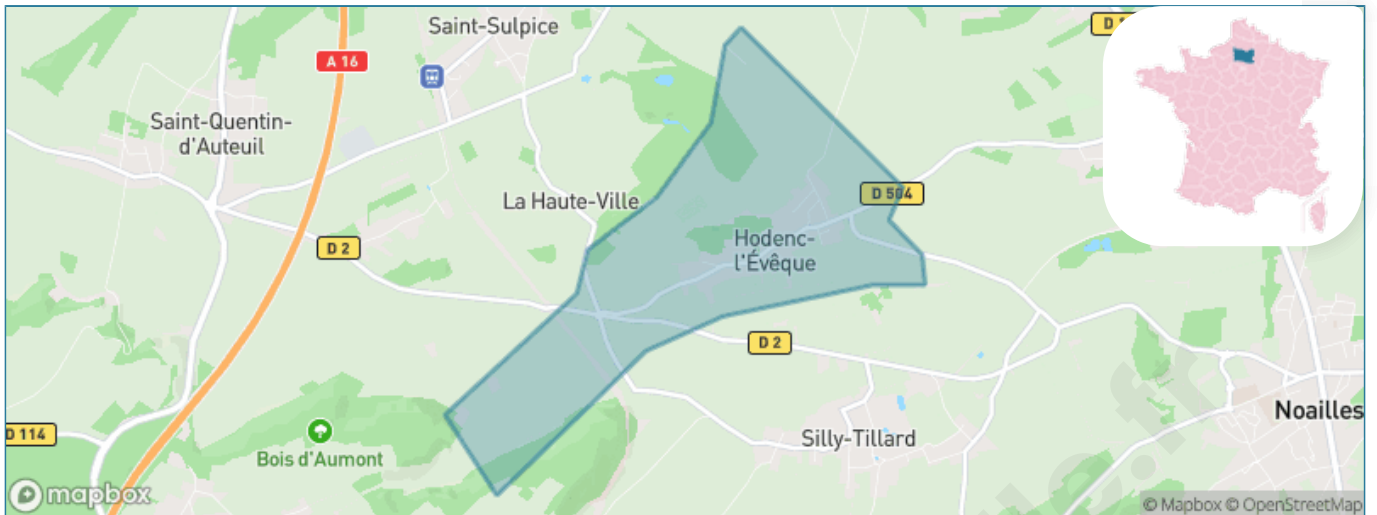
Présenté par

BIEN dans
ma **VILLE** 

Sommaire

Situation géographique	3
Statistiques sur la population	4
Evolution du nombre d'habitants	4
Tranche d'âge	5
0-14 ans	5
15-29 ans	5
30-44 ans	5
45-59 ans	5
60-74 ans	5
75-89 ans	5
90 ans et +	5
Activité professionnelle	5
Agriculteurs	5
Artisans, Commerçants	5
Cadres et sup.	5
Professions intermédiaires	5
Employé	5
Ouvrier	5
Retraité	5
Autres	5
Niveau de diplôme	6
Sans diplôme ou CEP	6
Brevet, BEPC, DNB	6
CAP-BEP ou équivalent	6
BAC ou équivalent	6
BAC+2	6
BAC+3 ou +4	6
BAC+5 ou plus	6
Composition des ménages	6
Couple sans enfant	6
Couple avec enfant(s)	6
Famille monoparentale	6
Colocation / Autre	6
Personnes seules	6
Profils électoraux	7
Premier tour	7
Sécurité	8
Evolution du nombre d'infractions	8
Pour comparer	9
Services à la population	10
Commerce	10
Éducation	10
Villes autour de Hodenc-l'Évêque	11

Situation géographique



i Informations clés

- **Région** : Hauts-de-France
- **Département** : Oise
- **Code postal** : 60430
- **Superficie** : 3 km²



Région
Hauts-de-France



Oise
LE DÉPARTEMENT

Statistiques sur la population



Nombre d'habitants

238



Age moyen

41 ans



Pop active

52.1%



Taux chômage

5.9%



Pop densité

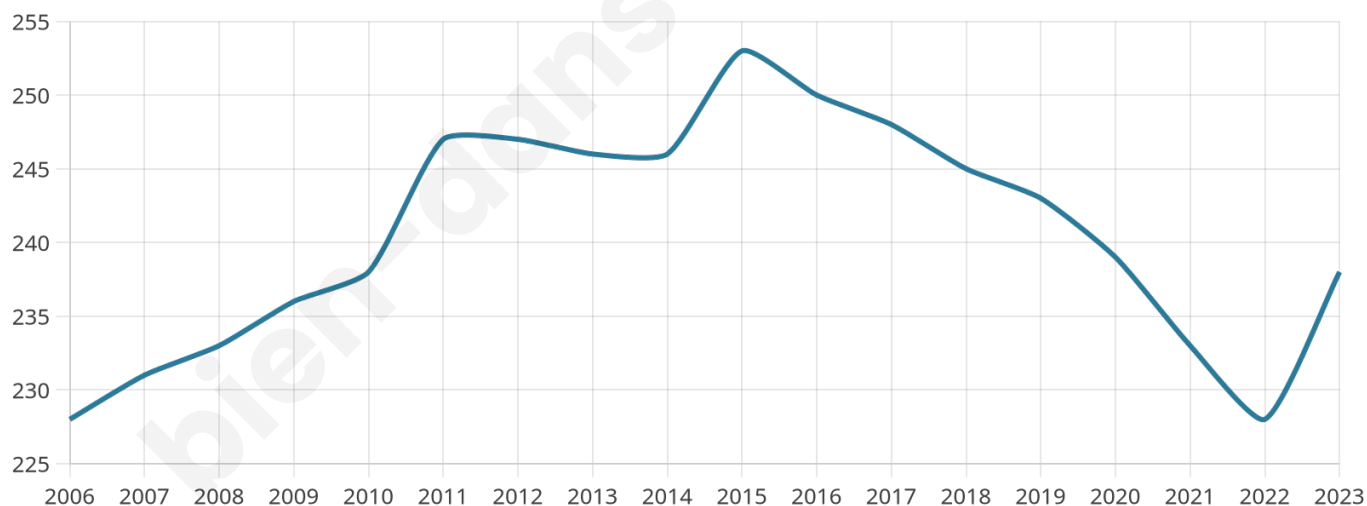
79 h/km²



Revenu moyen

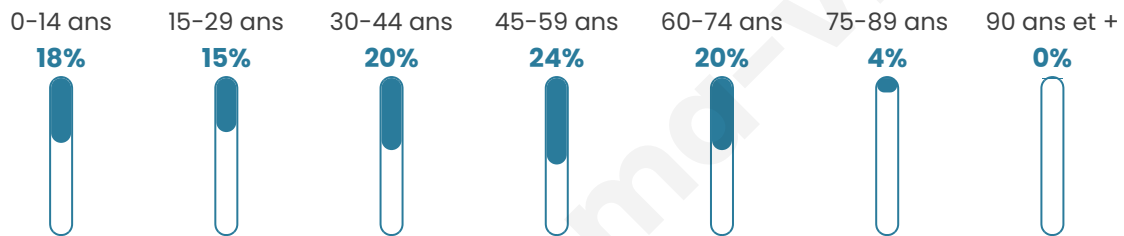
26 690 €/an

Evolution du nombre d'habitants

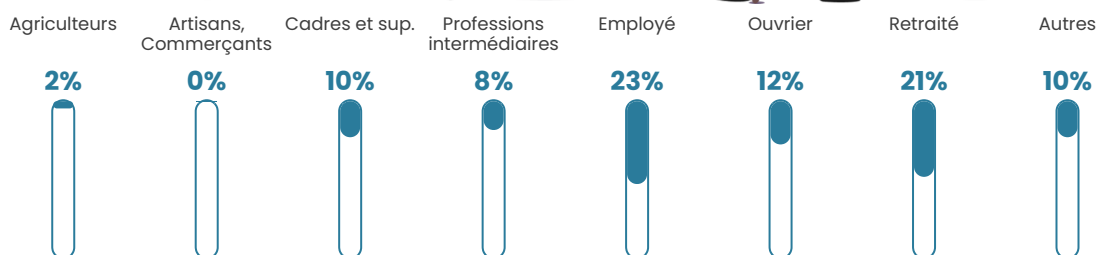


Sources : Institut national de la statistique et des études économiques (insee) selon Les dernières parutions officielles de 2024 portant sur les années 2020, 2021 et 2022.


Tranche d'âge




Activité professionnelle



Niveau de diplôme

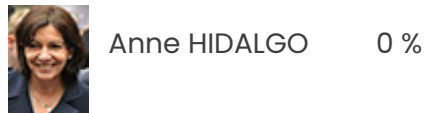
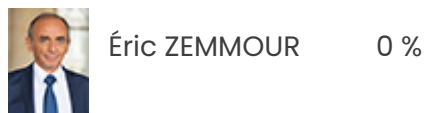
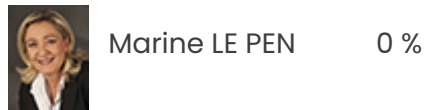
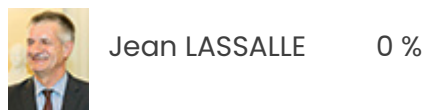
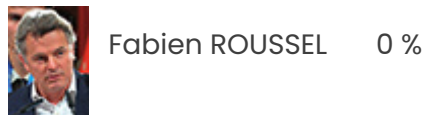


Composition des ménages



Profils électoraux

Premier tour



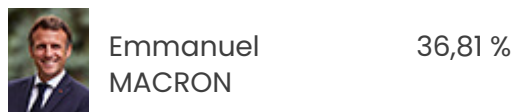
209 inscrits

Participation : 79.9%

Votes blancs : 0.00%

Votes nuls : 100.00%

Second tour



208 inscrits

Participation : 81.25%

Votes blancs : 3.55%

Votes nuls : 0%

Sécurité



Agressions physiques / sexuelles

0



Cambriolages

0



Vols / dégradations

0



Stupéfiants

0

Evolution du nombre d'infractions



Pour comparer

(en proportion du nombre d'habitants)



Sources : Bases statistiques communale, départementale et régionale de la délinquance enregistrée par la police et la gendarmerie nationales selon les dernières parutions officielles de 2025 portant sur l'année 2024 ([data.gouv](https://data.gouv.fr)).

Agressions physiques / sexuelles : Violences sexuelles, coups et blessures volontaires intrafamiliaux, coups et blessures volontaires, autres coups, blessures volontaires et vols violents sans arme.

Cambriolages : Cambriolages de logements.

Vols : Vols avec armes, vols d'accessoires sur véhicules, vols dans les véhicules, vols de véhicules, vols sans violence contre des personnes, destructions, dégradations volontaires et escroqueries.

Stupéfiants : Trafic de stupéfiants dont (AFD) et usage de stupéfiants.

Services à la population



Commerce

Hypermarché	X Beauvais 7km
Supermarché	X Noailles 5km
Superette	X Ponchon 3km
Boulangerie	X Ponchon 3km
Boucherie	X Berneuil-en-Bray 6km
Restaurant	X Abbécourt 2km
Garage	X Abbécourt 1km
Station-service	X Hermes 7km
Banque	X Noailles 4km
La poste	X Ponchon 2km
Coiffeur	X Abbécourt 1km
Tabac	X Noailles 4km
Bars / discothèque	X Auteuil 4km
Bibliothèque	X Beauvais 10km
Cinéma	X Beauvais 10km
Vétérinaire	X Abbécourt 3km



Santé

Pharmacie	X Noailles 4km
Hôpital	X Beauvais 13km
Laboratoire d'analyses médicales	X Beauvais 8km
Etablissement pour handicapé	X Bailleul-sur-Thérain 7km
EHPA	X Bailleul-sur-Thérain 7km
Médecin	X Abbécourt 2km
Dentiste	X Saint-Sulpice 3km
Chirurgien	X Beauvais 8km
Dermatologue	X Beauvais 10km
Anesthésiste	X Beauvais 8km
Gastro-entérologue	X Beauvais 8km
Gynécologue	X Beauvais 8km
Cancérologue	X Osny 31km
Neurologue	X Beauvais 11km
Ophthalmologue	X Beauvais 8km
ORL	X Beauvais 8km
Cardiologue	X Beauvais 8km
Pédiatre	X Beauvais 8km
Pneumologue	X Beauvais 10km
Psychologue	X Beauvais 11km
Radiologue	X Beauvais 8km
Rhumatologue	X Beauvais 8km
Sage-femme	X Noailles 4km



Éducation

Crèche	X Rochy-Condé 6km
Ecole maternelle Public	X Le Coudray-sur-Thelle 5km
Ecole maternelle Privé	X Noyers 36km
Ecole primaire Public	X Abbécourt 1km
Ecole primaire Privé	X Beauvais 9km
Collège Public	X Noailles 4km
Collège Privé	X Beauvais 9km
Lycée Public	X Beauvais 8km
Lycée Privé	X Beauvais 9km

Sources : Base Sirene des entreprises et de leurs établissements selon les dernières parutions officielles de 2025 portant sur l'année 2024 ([data.gouv](#)). Liste, localisation et tarifs des professionnels de santé selon les dernières parutions officielles de 2025 portant sur l'année 2024 ([opendatasoft](#)) et FINISS Extraction du Fichier des établissements selon les dernières parutions officielles de 2025 portant sur l'année 2024 ([data.gouv](#)). Adresse et géolocalisation des établissements d'enseignement du premier et second degrés selon les dernières parutions officielles de 2025 portant sur l'année 2024 ([data.education.gouv](#))

Villes autour de Hodenc-l'Évêque

Ville	Habitants	Superficie	Pop densité	Pop active	Taux chômage	Revenu moyen	Prix immobilier
Silly-Tillard	450	11 km ²	41 h/km ²	50%	2.9%	26 720 €/an	2 485 €/m ²
Abbécourt	879	7 km ²	126 h/km ²	47%	5%	26 060 €/an	2 087 €/m ²
Saint-Sulpice	1 079	8 km ²	135 h/km ²	49%	5.4%	24 520 €/an	1 780 €/m ²
Ponchon (3 avis)	1 163	9 km ²	129 h/km ²	50.1%	4.5%	25 210 €/an	2 010 €/m ²
Noailles (5 avis)	2 877	10 km ²	288 h/km ²	47.5%	5.4%	22 440 €/an	1 876 €/m ²
Auteuil	554	11 km ²	50 h/km ²	55.8%	4.5%	24 170 €/an	1 746 €/m ²
Montreuil-sur-Thérain	239	1 km ²	239 h/km ²	53.1%	3.3%	26 980 €/an	1 446 €/m ²
Laboissière-en-Thelle (2 avis)	1 326	9 km ²	147 h/km ²	49.2%	3.9%	25 310 €/an	2 065 €/m ²
Warluis (1 avis)	1 218	11 km ²	111 h/km ²	44.2%	3.9%	26 350 €/an	2 229 €/m ²
Le Coudray-sur-Thelle (1 avis)	554	3 km ²	185 h/km ²	48.6%	4.5%	24 710 €/an	2 118 €/m ²
Berneuil-en-Bray (1 avis)	813	15 km ²	54 h/km ²	50.2%	3.6%	26 210 €/an	2 349 €/m ²
Allonne	1 767	15 km ²	118 h/km ²	48.1%	4.9%	25 370 €/an	1 908 €/m ²
Villers-Saint-Sépulcre (3 avis)	951	7 km ²	136 h/km ²	55.3%	5.7%	24 410 €/an	2 059 €/m ²
Frocourt	528	6 km ²	88 h/km ²	45.5%	2.3%	25 550 €/an	1 547 €/m ²
Berthecourt	1 564	7 km ²	223 h/km ²	51.9%	6%	23 820 €/an	2 026 €/m ²

bien-dans-ma-ville.fr



Vous aimez votre ville ? Notez-la !

Et faites-nous part de vos remarques constructives



Avec

BIEN dans ma **VILLE** 