



Version web

Ville de Hocquigny

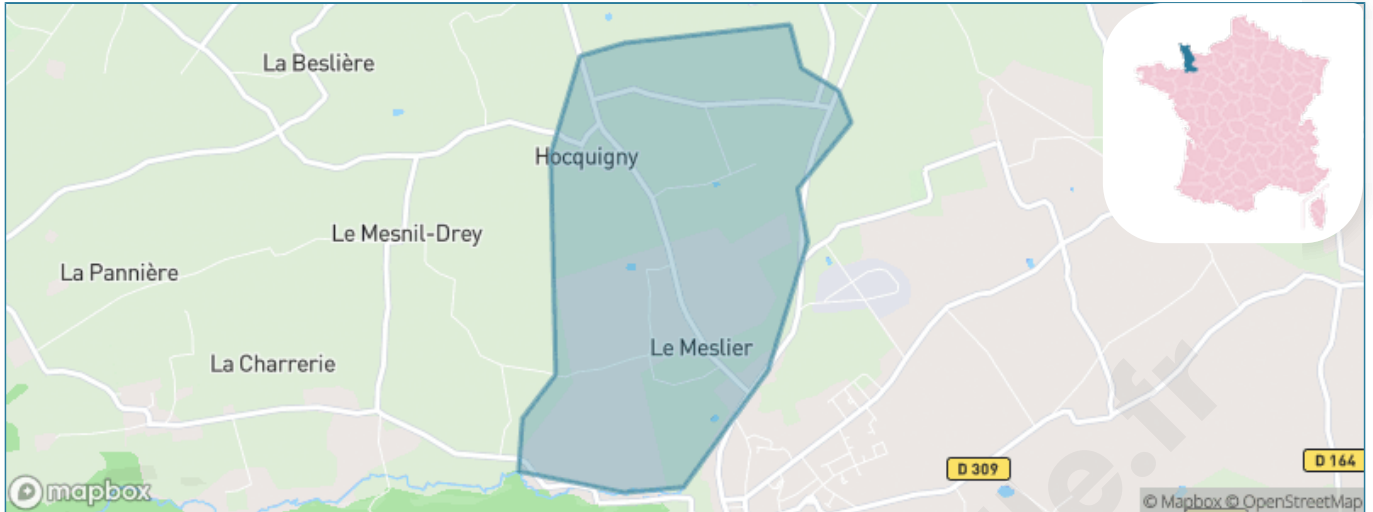
Présenté par

BIEN dans
ma **VILLE** 

Sommaire

Situation géographique	3
Statistiques sur la population	4
Evolution du nombre d'habitants	4
Tranche d'âge	5
0-14 ans	5
15-29 ans	5
30-44 ans	5
45-59 ans	5
60-74 ans	5
75-89 ans	5
90 ans et +	5
Activité professionnelle	5
Agriculteurs	5
Artisans, Commerçants	5
Cadres et sup.	5
Professions intermédiaires	5
Employé	5
Ouvrier	5
Retraité	5
Autres	5
Niveau de diplôme	6
Sans diplôme ou CEP	6
Brevet, BEPC, DNB	6
CAP-BEP ou équivalent	6
BAC ou équivalent	6
BAC+2	6
BAC+3 ou +4	6
BAC+5 ou plus	6
Composition des ménages	6
Couple sans enfant	6
Couple avec enfant(s)	6
Famille monoparentale	6
Colocation / Autre	6
Personnes seules	6
Profils électoraux	7
Premier tour	7
Sécurité	8
Evolution du nombre d'infractions	8
Pour comparer	9
Services à la population	10
Commerce	10
Éducation	10
Villes autour de Hocquigny	11

Situation géographique



i Informations clés

- **Région** : Normandie
- **Département** : Manche
- **Code postal** : 50320
- **Superficie** : 3 km²



Statistiques sur la population



Nombre d'habitants

196



Age moyen

44 ans



Pop active

36.7%



Taux chômage

6.7%



Pop densité

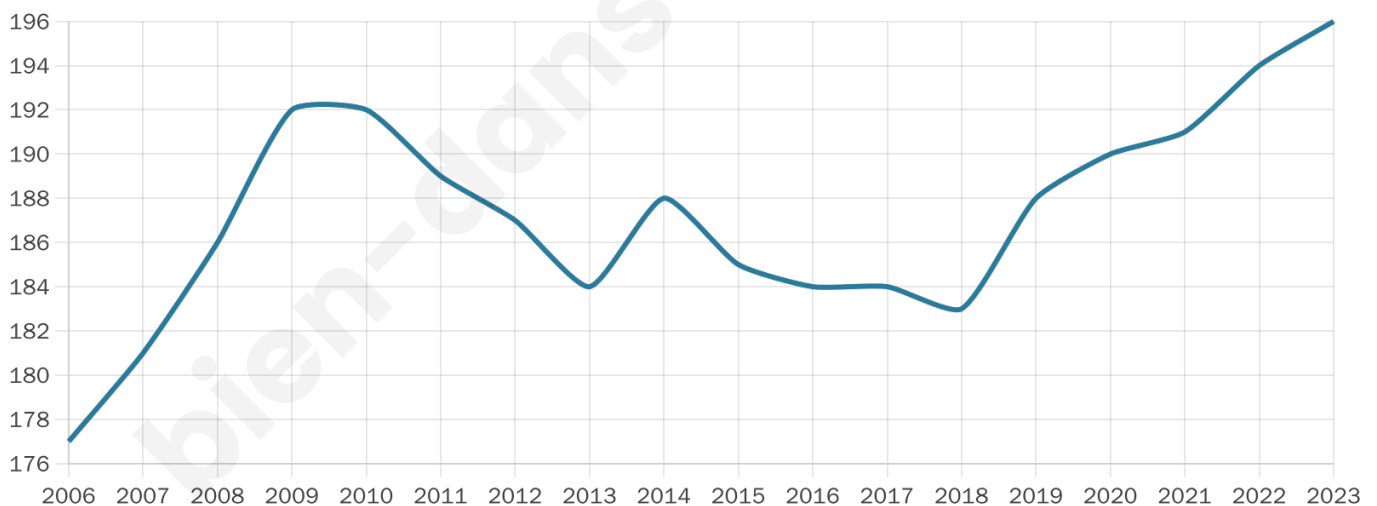
65 h/km²



Revenu moyen

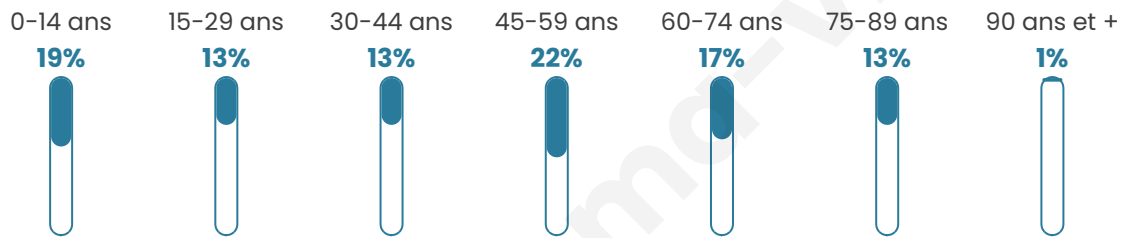
20 510 €/an

Evolution du nombre d'habitants

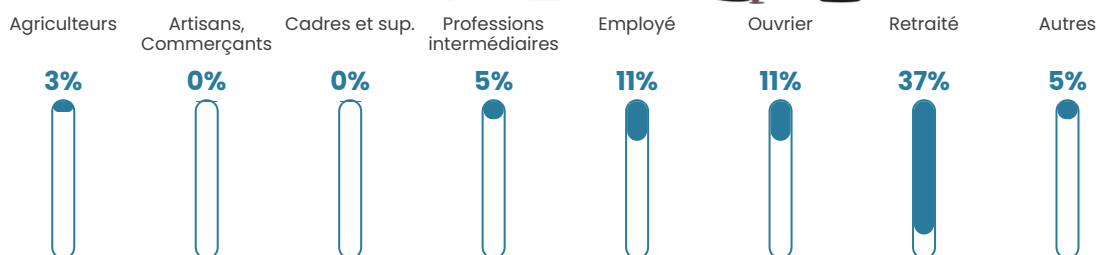


Sources : Institut national de la statistique et des études économiques (insee) selon Les dernières parutions officielles de 2024 portant sur les années 2020, 2021 et 2022.

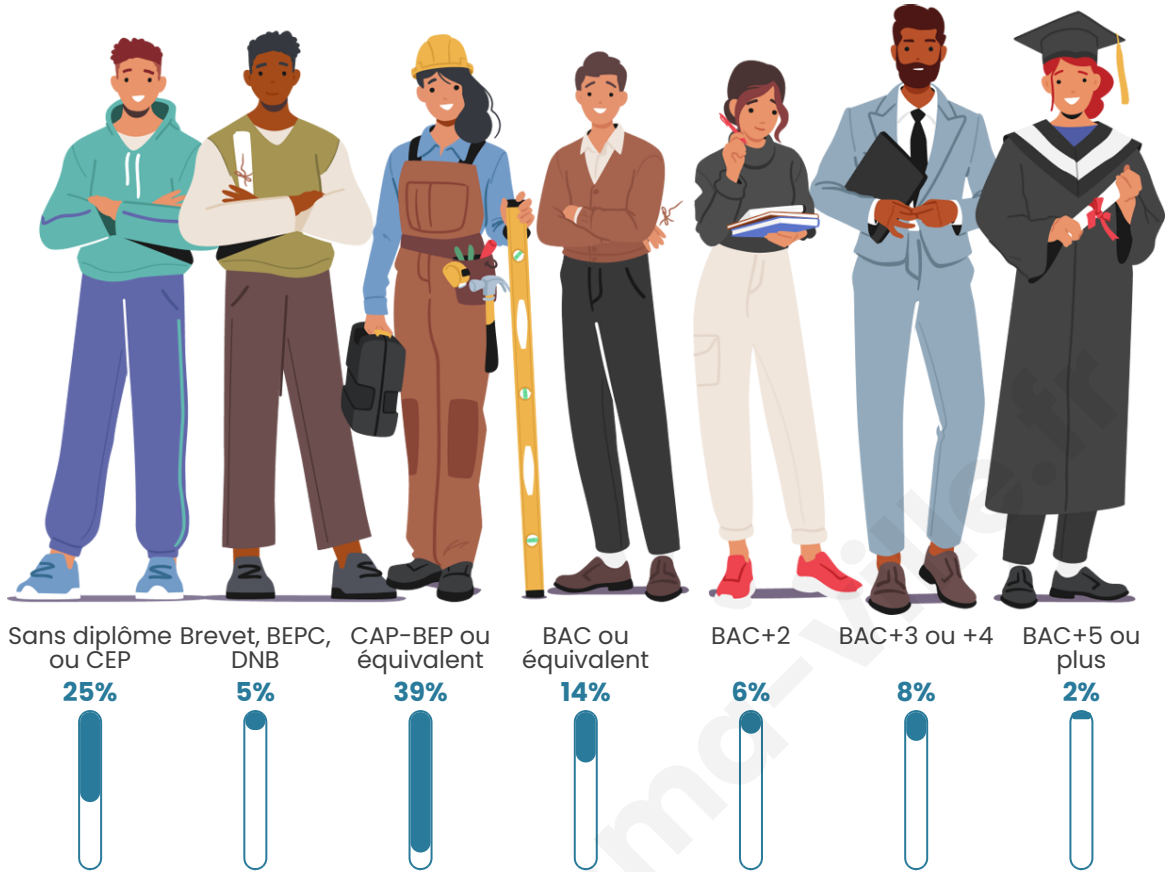
Tranche d'âge




Activité professionnelle



Niveau de diplôme



Composition des ménages



Profils électoraux



Premier tour

	Emmanuel MACRON	24.77 %
	Marine LE PEN	23.85 %
	Jean-Luc MÉLENCHON	15.60 %
	Yannick JADOT	9.17 %
	Valérie PÉCRESE	5.50 %
	Jean LASSALLE	4.59 %
	Éric ZEMMOUR	4.59 %
	Fabien ROUSSEL	3.67 %
	Nicolas DUPONT-AIGNAN	3.67 %
	Anne HIDALGO	2.75 %
	Nathalie ARTHAUD	0.92 %
	Philippe POUTOU	0.92 %

144 inscrits

Participation : 77.78%
Votes blancs : 1.79%
Votes nuls : 0.89%

Second tour

	Emmanuel MACRON	61,26 %
	Marine LE PEN	38,74 %

144 inscrits

Participation : 81.25%
Votes blancs : 4.27%
Votes nuls : 0.85%

Sécurité



Agressions physiques / sexuelles

0



Cambriolages

0



Vols / dégradations

0



Stupéfiants

0

Evolution du nombre d'infractions



Pour comparer

(en proportion du nombre d'habitants)



Sources : Bases statistiques communale, départementale et régionale de la délinquance enregistrée par la police et la gendarmerie nationales selon les dernières parutions officielles de 2025 portant sur l'année 2024 ([data.gouv](https://data.gouv.fr)).

Agressions physiques / sexuelles : Violences sexuelles, coups et blessures volontaires intrafamiliaux, coups et blessures volontaires, autres coups, blessures volontaires et vols violents sans arme.

Cambriolages : Cambriolages de logements.

Vols : Vols avec armes, vols d'accessoires sur véhicules, vols dans les véhicules, vols de véhicules, vols sans violence contre des personnes, destructions, dégradations volontaires et escroqueries.

Stupéfiants : Trafic de stupéfiants dont (AFD) et usage de stupéfiants.

Services à la population



Commerce

Hypermarché	X Avranches 16km
Supermarché	X La Haye-Pesnel 3km
Superette	X La Haye-Pesnel 3km
Boulangerie	X La Haye-Pesnel 3km
Boucherie	X La Meurdraquière 4km
Restaurant	X Folligny 2km
Garage	X Folligny 2km
Station-service	X La Haye-Pesnel 2km
Banque	X La Haye-Pesnel 3km
La poste	X Folligny 1km
Coiffeur	X Folligny 1km
Tabac	X Bréhal 12km
Bars / discothèque	X Saint-Sauveur-la-Pommeraye 2km
Bibliothèque	X Avranches 15km
Cinéma	X Granville 13km
Vétérinaire	X La Haye-Pesnel 3km



Santé

Pharmacie	X La Haye-Pesnel 3km
Hôpital	X Granville 11km
Laboratoire d'analyses médicales	X Granville 10km
Etablissement pour handicapé	X Saint-Planchers 9km
EHPA	X La Haye-Pesnel 3km
Médecin	X La Haye-Pesnel 3km
Dentiste	X La Haye-Pesnel 3km
Chirurgien	X Marcey-les-Grèves 14km
Dermatologue	X Granville 11km
Anesthésiste	X Le Val-Saint-Père 17km
Gastro-entérologue	X Avranches 16km
Gynécologue	X Granville 14km
Cancérologue	X Avranches 16km
Neurologue	X Granville 13km
Ophtalmologue	X Granville 10km
ORL	X Granville 11km
Cardiologue	X Granville 11km
Pédiatre	X Donville-les-Bains 13km
Pneumologue	X Granville 10km
Psychologue	X Granville 12km
Radiologue	X Granville 10km
Rhumatologue	X Gavray-sur-Sienne 11km
Sage-femme	X Granville 10km



Éducation

Crèche	X Folligny 1km
Ecole maternelle Public	X La Lucerne-d'Outremer 4km
Ecole maternelle Privé	X Saint-Malo 45km
Ecole primaire Public	X Folligny 1km
Ecole primaire Privé	X La Haye-Pesnel 3km
Collège Public	X La Haye-Pesnel 3km
Collège Privé	X Granville 13km
Lycée Public	X Granville 12km
Lycée Privé	X Granville 13km

Sources : Base Sirene des entreprises et de leurs établissements selon les dernières parutions officielles de 2025 portant sur l'année 2024 ([data.gouv](#)). Liste, localisation et tarifs des professionnels de santé selon les dernières parutions officielles de 2025 portant sur l'année 2024 ([opendatasoft](#)) et FINISS Extraction du Fichier des établissements selon les dernières parutions officielles de 2025 portant sur l'année 2024 ([data.gouv](#)). Adresse et géolocalisation des établissements d'enseignement du premier et second degrés selon les dernières parutions officielles de 2025 portant sur l'année 2024 ([data.education.gouv](#))

Villes autour de Hocquigny

Ville	Habitants	Superficie	Pop densité	Pop active	Taux chômage	Revenu moyen	Prix immobilier
Folligny	1 119	11 km ²	102 h/km ²	46.9%	4.7%	20 980 €/an	1 312 €/m ²
La Haye-Pesnel	1 302	6 km ²	217 h/km ²	34.6%	4.2%	19 720 €/an	1 391 €/m ²
Équilly	194	5 km ²	39 h/km ²	46.9%	4.1%	21 280 €/an	1 845 €/m ²
La Meurdraquière (1 avis)	195	7 km ²	28 h/km ²	51.3%	7.2%	19 210 €/an	1 364 €/m ²
La Lucerne-d'Outremer	880	14 km ²	63 h/km ²	43.8%	3.6%	21 570 €/an	1 069 €/m ²
Beauchamps	441	4 km ²	110 h/km ²	46.3%	3.9%	21 260 €/an	1 318 €/m ²
Saint-Jean-des-Champs (2 avis)	1 534	19 km ²	81 h/km ²	46.5%	2.7%	22 740 €/an	1 842 €/m ²
Saint-Sauveur-la-Pommeraye	397	5 km ²	79 h/km ²	53.1%	2.5%	21 720 €/an	1 727 €/m ²
Le Grippon	391	9 km ²	43 h/km ²	49.4%	4.9%	21 280 €/an	1 644 €/m ²
Le Tanu	430	10 km ²	43 h/km ²	48.8%	4.2%	22 420 €/an	2 058 €/m ²
La Mouche	249	4 km ²	62 h/km ²	49.4%	3.6%	20 400 €/an	1 139 €/m ²
Le Loreur	258	3 km ²	86 h/km ²	55.8%	1.9%	22 810 €/an	1 110 €/m ²
Saint-Aubin-des-Préaux	488	8 km ²	61 h/km ²	43%	3.7%	24 630 €/an	2 102 €/m ²
Saint-Pierre-Langers	617	8 km ²	77 h/km ²	50.2%	2.8%	23 780 €/an	1 898 €/m ²
Saint-Planchers (1 avis)	1 486	12 km ²	124 h/km ²	41.5%	2.6%	24 330 €/an	1 950 €/m ²

bien-dans-ma-ville.fr



Vous aimez votre ville ? Notez-la !

Et faites-nous part de vos remarques constructives



Avec

BIEN dans ma **VILLE** 