



Version web

# Ville de Heudebouville

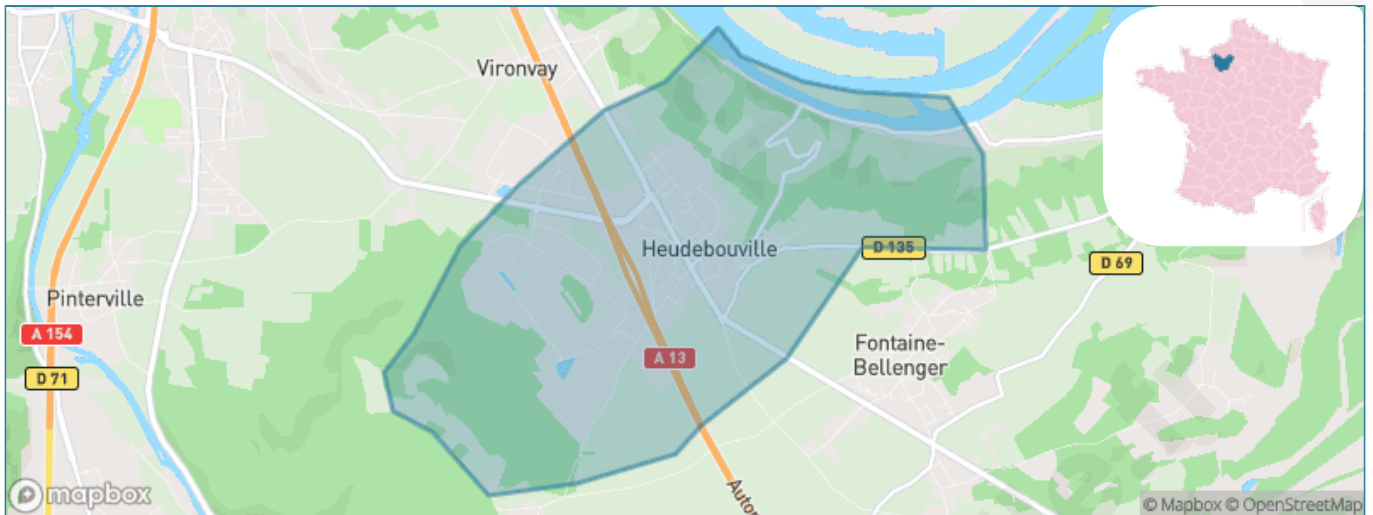
Présenté par



# Sommaire

Situation géographique .....	3
Statistiques sur la population .....	4
Evolution du nombre d'habitants .....	4
Tranche d'âge .....	5
0-14 ans .....	5
15-29 ans .....	5
30-44 ans .....	5
45-59 ans .....	5
60-74 ans .....	5
75-89 ans .....	5
90 ans et + .....	5
Activité professionnelle .....	5
Agriculteurs .....	5
Artisans, Commerçants .....	5
Cadres et sup. ....	5
Professions intermédiaires .....	5
Employé .....	5
Ouvrier .....	5
Retraité .....	5
Autres .....	5
Niveau de diplôme .....	6
Sans diplôme ou CEP .....	6
Brevet, BEPC, DNB .....	6
CAP-BEP ou équivalent .....	6
BAC ou équivalent .....	6
BAC+2 .....	6
BAC+3 ou +4 .....	6
BAC+5 ou plus .....	6
Composition des ménages .....	6
Couple sans enfant .....	6
Couple avec enfant(s) .....	6
Famille monoparentale .....	6
Colocation / Autre .....	6
Personnes seules .....	6
Profil électoraux .....	7
Premier tour .....	7
Sécurité .....	8
Evolution du nombre d'infractions .....	8
Pour comparer .....	9
Services à la population .....	10
Commerce .....	10
Éducation .....	10
Villes autour de Heudebouville .....	11
Avis sur la ville de Heudebouville .....	12
Moyenne par critère .....	12
Villes autour de Heudebouville .....	12
Répartition des avis par note .....	12
Répartition des avis par note .....	12

# Situation géographique



## i Informations clés

- **Région** : Normandie
- **Département** : Eure
- **Code postal** : 27400
- **Superficie** : 9 km<sup>2</sup>



RÉGION  
NORMANDIE



# Statistiques sur la population



Nombre d'habitants

**821**



Age moyen

**42 ans**



Pop active

**48.2%**



Taux chômage

**5.2%**



Pop densité

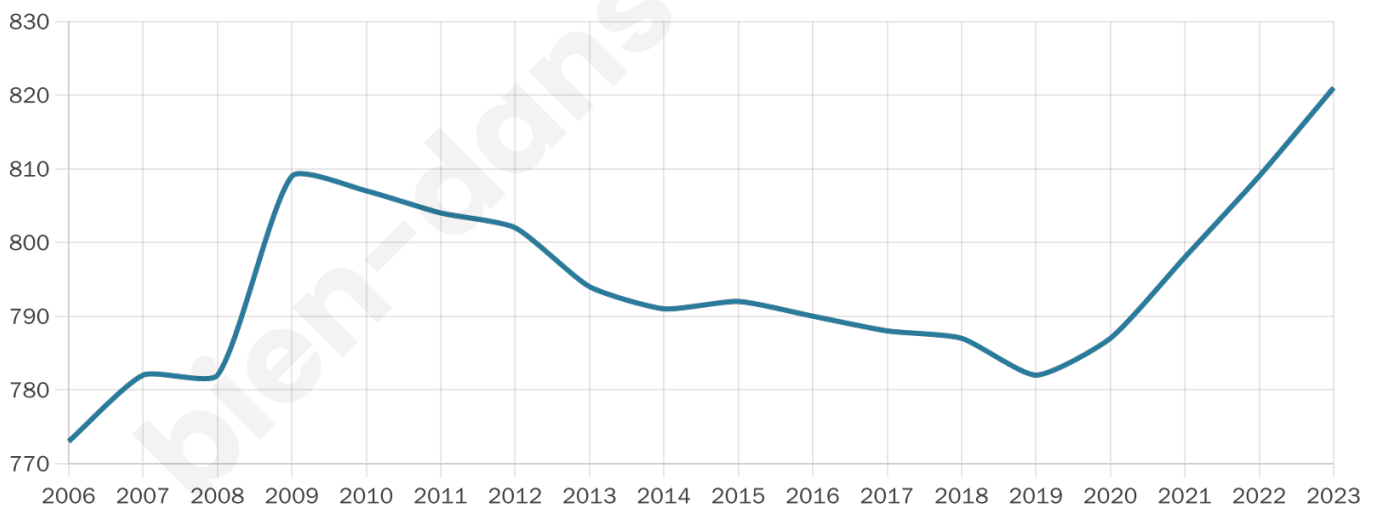
**91 h/km<sup>2</sup>**



Revenu moyen

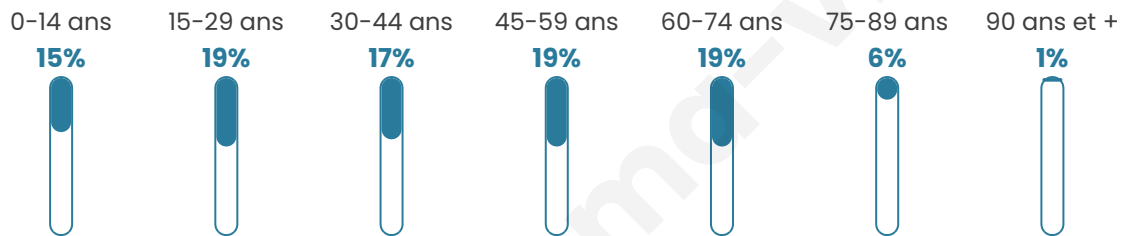
**25 530 €/an**

## Evolution du nombre d'habitants

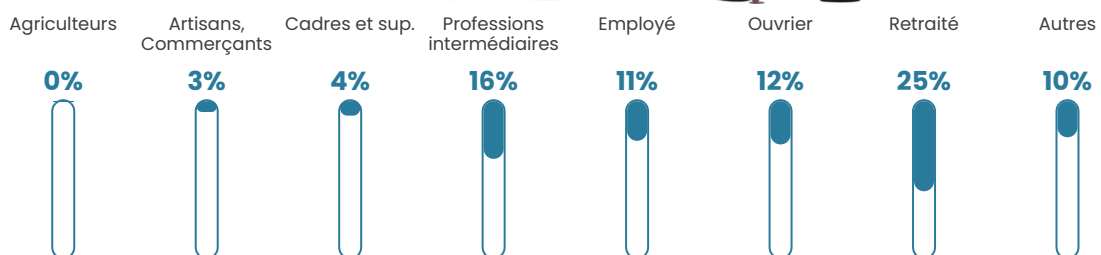


Sources : Institut national de la statistique et des études économiques (insee) selon Les dernières parutions officielles de 2024 portant sur les années 2020, 2021 et 2022.


## Tranche d'âge




## Activité professionnelle



## Niveau de diplôme















## Composition des ménages



# Profils électoraux

## Premier tour

	Marine LE PEN	32.64 %
	Emmanuel MACRON	28.27 %
	Jean-Luc MÉLENCHON	14.76 %
	Éric ZEMMOUR	6.86 %
	Yannick JADOT	4.57 %
	Valérie PÉCRESE	4.57 %
	Nicolas DUPONT-AIGNAN	2.08 %
	Fabien ROUSSEL	1.87 %
	Anne HIDALGO	1.46 %
	Philippe POUTOU	1.25 %
	Jean LASSALLE	1.04 %
	Nathalie ARTHAUD	0.62 %



### 614 inscrits

Participation : 81.27%

Votes blancs : 2.81%

Votes nuls : 0.80%

## Second tour

	Emmanuel MACRON	50,67 %
	Marine LE PEN	49,33 %

### 613 inscrits

Participation : 80.42%

Votes blancs : 5.27%

Votes nuls : 3.85%

# Sécurité



Agressions physiques / sexuelles

0



Cambriolages

0



Vols / dégradations

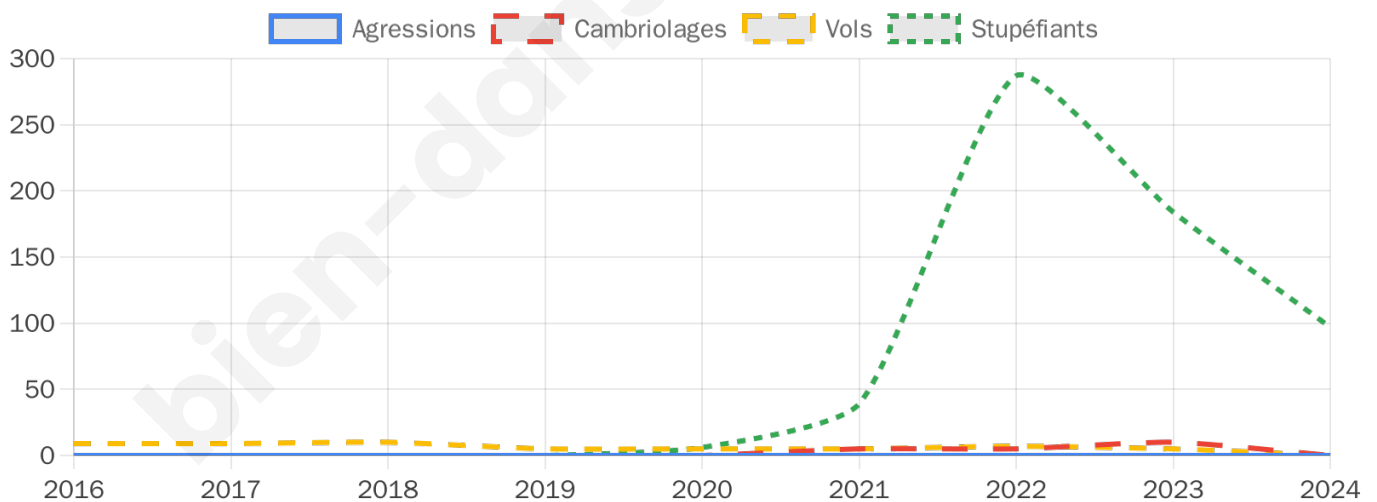
0



Stupéfiants

97

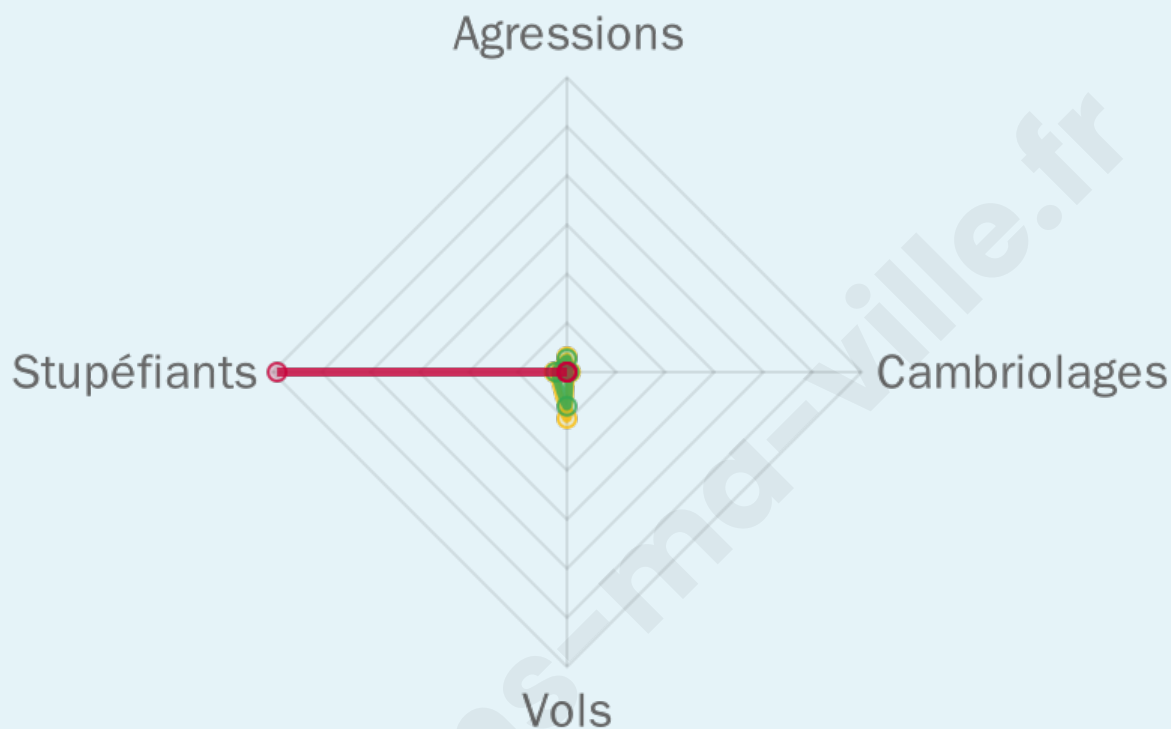
## Evolution du nombre d'infractions



## Pour comparer

(en proportion du nombre d'habitants)

Ville  Département  Région



Sources : Bases statistiques communale, départementale et régionale de la délinquance enregistrée par la police et la gendarmerie nationales selon les dernières parutions officielles de 2025 portant sur l'année 2024 ([data.gouv](https://data.gouv.fr)).

Agressions physiques / sexuelles : Violences sexuelles, coups et blessures volontaires intrafamiliaux, coups et blessures volontaires, autres coups, blessures volontaires et vols violents sans arme.

Cambriolages : Cambriolages de logements.

Vols : Vols avec armes, vols d'accessoires sur véhicules, vols dans les véhicules, vols de véhicules, vols sans violence contre des personnes, destructions, dégradations volontaires et escroqueries.

Stupéfiants : Trafic de stupéfiants dont (AFD) et usage de stupéfiants.

# Services à la population



## Commerce

Hypermarché	X <a href="#">Fayet</a> 4km
Supermarché	X <a href="#">Saint-Denis-lès-Bourg</a> 4km
Superette	X <a href="#">Fontaine-Bellenger</a> 2km
Boulangerie	1
Boucherie	1
Restaurant	5
Garage	3
Station-service	X <a href="#">Vironvay</a> 2km
Banque	X <a href="#">Peyrolles-en-Provence</a> 4km
La poste	X <a href="#">Louviers</a> 3km
Coiffeur	1
Tabac	X <a href="#">Montgenèvre</a> 4km
Bars / discothèque	1
Bibliothèque	X <a href="#">Val-de-Reuil</a> 8km
Cinéma	X <a href="#">Louviers</a> 6km
Vétérinaire	X <a href="#">Vironvay</a> 2km



## Santé

Pharmacie	2
Hôpital	X <a href="#">Louviers</a> 6km
Laboratoire d'analyses médicales	X <a href="#">Louviers</a> 6km
Etablissement pour handicapé	X <a href="#">Le Val d'Hazey</a> 6km
EHPA	X <a href="#">Louviers</a> 6km
Médecin	X <a href="#">Andé</a> 4km
Dentiste	X <a href="#">Muids</a> 5km
Chirurgien	X <a href="#">Muids</a> 5km
Dermatologue	X <a href="#">Évreux</a> 20km
Anesthésiste	X <a href="#">Évreux</a> 20km
Gastro-entérologue	X <a href="#">Louviers</a> 7km
Gynécologue	X <a href="#">Louviers</a> 7km
Cancérologue	X <a href="#">Rouen</a> 28km
Neurologue	X <a href="#">Cléon</a> 20km
Ophtalmologue	X <a href="#">Muids</a> 4km
ORL	X <a href="#">Louviers</a> 7km
Cardiologue	X <a href="#">Muids</a> 5km
Pédiatre	X <a href="#">Cléon</a> 20km
Pneumologue	X <a href="#">Saint-Aubin-lès-Elbeuf</a> 20km
Psychologue	X <a href="#">Les Damps</a> 12km
Radiologue	X <a href="#">Louviers</a> 7km
Rhumatologue	X <a href="#">Elbeuf</a> 20km
Sage-femme	X <a href="#">Louviers</a> 6km



## Éducation

Crèche	X <a href="#">Saint-Clément-sur-Durance</a> 4km
Ecole maternelle Public	X <a href="#">Saint-Pierre-du-Vauvray</a> 4km
Ecole maternelle Privé	X <a href="#">Noyers</a> 32km
Ecole primaire Public	1
Ecole primaire Privé	X <a href="#">Louviers</a> 6km
Collège Public	X <a href="#">Louviers</a> 4km
Collège Privé	X <a href="#">Louviers</a> 6km
Lycée Public	X <a href="#">Louviers</a> 6km
Lycée Privé	X <a href="#">La Motte-Servolex</a> 7km

Sources : Base Sirene des entreprises et de leurs établissements selon les dernières parutions officielles de 2025 portant sur l'année 2024 ([data.gouv](#)). Liste, localisation et tarifs des professionnels de santé selon les dernières parutions officielles de 2025 portant sur l'année 2024 ([opendatasoft](#)) et FINISS Extraction du Fichier des établissements selon les dernières parutions officielles de 2025 portant sur l'année 2024 ([data.gouv](#)). Adresse et géolocalisation des établissements d'enseignement du premier et second degrés selon les dernières parutions officielles de 2025 portant sur l'année 2024 ([data.education.gouv](#))


## Villes autour de Heudebouville

Ville	Habitants	Superficie	Pop densité	Pop active	Taux chômage	Revenu moyen	Prix immobilier
Fontaine-Bellenger	1 056	5 km <sup>2</sup>	211 h/km <sup>2</sup>	53.5%	2.8%	26 400 €/an	1 365 €/m <sup>2</sup>
Vironvay	334	3 km <sup>2</sup>	111 h/km <sup>2</sup>	52.7%	2.7%	30 170 €/an	1 580 €/m <sup>2</sup>
Les Trois Lacs	1 735	36 km <sup>2</sup>	48 h/km <sup>2</sup>	43%	3.1%	25 090 €/an	1 750 €/m <sup>2</sup>
Andé	1 343	5 km <sup>2</sup>	269 h/km <sup>2</sup>	46.9%	2.8%	25 410 €/an	1 621 €/m <sup>2</sup>
Muids	861	15 km <sup>2</sup>	57 h/km <sup>2</sup>	47.7%	4.1%	25 570 €/an	1 694 €/m <sup>2</sup>
Ailly	1 234	15 km <sup>2</sup>	82 h/km <sup>2</sup>	51.6%	3.4%	25 940 €/an	1 598 €/m <sup>2</sup>
Saint-Pierre-du-Vauvray (1 avis)	1 224	4 km <sup>2</sup>	306 h/km <sup>2</sup>	50.9%	4.9%	24 780 €/an	1 639 €/m <sup>2</sup>
Pinterville	813	5 km <sup>2</sup>	163 h/km <sup>2</sup>	44.6%	3.7%	26 150 €/an	1 556 €/m <sup>2</sup>
Villers-sur-le-Roule (1 avis)	829	4 km <sup>2</sup>	207 h/km <sup>2</sup>	53.1%	3%	24 750 €/an	2 180 €/m <sup>2</sup>
Porte-de-Seine	208	6 km <sup>2</sup>	35 h/km <sup>2</sup>	38%	1%	25 320 €/an	1 785 €/m <sup>2</sup>
Connelles	170	4 km <sup>2</sup>	43 h/km <sup>2</sup>	47.1%	2.9%	26 010 €/an	2 473 €/m <sup>2</sup>
Herqueville	122	3 km <sup>2</sup>	41 h/km <sup>2</sup>	43.4%	4.9%	22 070 €/an	2 115 €/m <sup>2</sup>
Saint-Étienne-du-Vauvray	896	1 km <sup>2</sup>	896 h/km <sup>2</sup>	48.2%	3.3%	25 990 €/an	1 698 €/m <sup>2</sup>
Le Vaudreuil (6 avis)	3 624	5 km <sup>2</sup>	725 h/km <sup>2</sup>	45%	4.1%	25 610 €/an	2 100 €/m <sup>2</sup>
Incarville (1 avis)	1 353	7 km <sup>2</sup>	193 h/km <sup>2</sup>	44.1%	4.7%	24 890 €/an	1 647 €/m <sup>2</sup>

# Avis sur la ville de Heudebouville



## Moyenne par critère



## Villes autour de Heudebouville

Ville	Note globale	Sécurité	Éducation	Sport Loisir	Environnement	Vie pratique
Fontaine-Bellenger	-	-	-	-	-	-
Vironvay	-	-	-	-	-	-
Les Trois Lacs	-	-	-	-	-	-
Andé	-	-	-	-	-	-
Muids	-	-	-	-	-	-
Ailly	-	-	-	-	-	-
Saint-Pierre-du-Vauvray (1 avis)	2.0	4.0	4.0	2.0	0.0	0.0
Pinterville	-	-	-	-	-	-
Villers-sur-le-Roule (1 avis)	4.2	5.0	4.0	3.0	5.0	4.0
Porte-de-Seine	-	-	-	-	-	-
Connelles	-	-	-	-	-	-
Herqueville	-	-	-	-	-	-
Saint-Étienne-du-Vauvray	-	-	-	-	-	-
Le Vaudreuil (6 avis)	4.1	4.0	4.2	3.8	4.3	4.2
Incarville (1 avis)	4.0	5.0	5.0	2.0	5.0	3.0



# Vous aimez votre ville ? Notez-la !

Et faites-nous part de vos remarques constructives



Avec

**BIEN** dans ma **VILLE** 