



Version web

# Ville de Hérouville-Saint-Clair

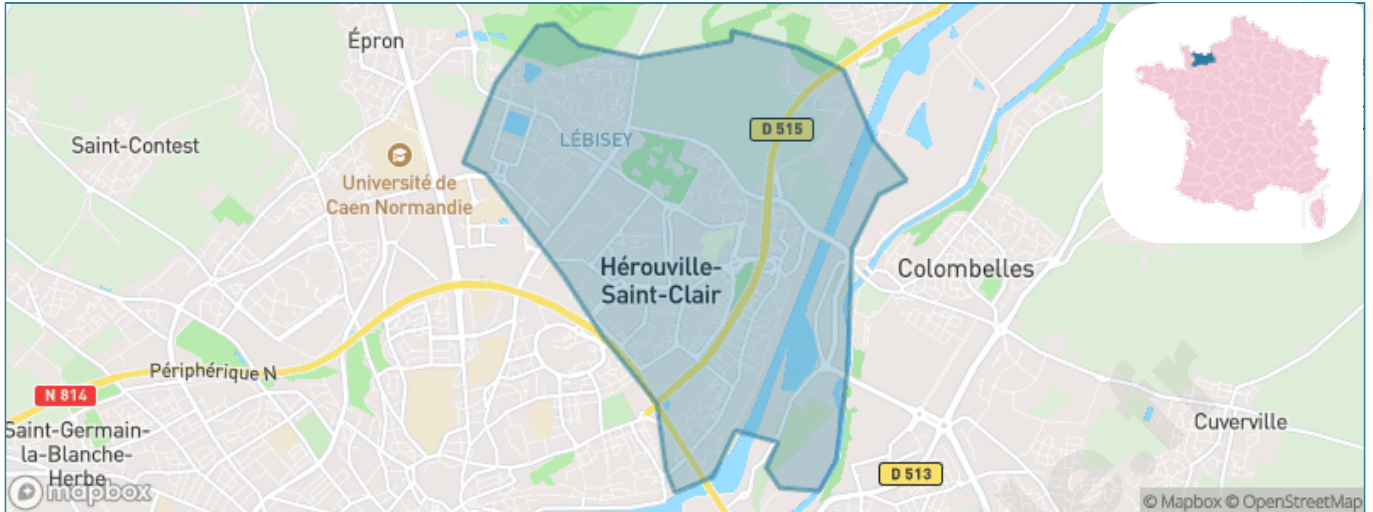
Présenté par

**BIEN** dans ma **VILLE** 

# Sommaire

Situation géographique .....	3
Statistiques sur la population .....	4
Evolution du nombre d'habitants .....	4
Tranche d'âge .....	5
0-14 ans .....	5
15-29 ans .....	5
30-44 ans .....	5
45-59 ans .....	5
60-74 ans .....	5
75-89 ans .....	5
90 ans et + .....	5
Activité professionnelle .....	5
Agriculteurs .....	5
Artisans, Commerçants .....	5
Cadres et sup. ....	5
Professions intermédiaires .....	5
Employé .....	5
Ouvrier .....	5
Retraité .....	5
Autres .....	5
Niveau de diplôme .....	6
Sans diplôme ou CEP .....	6
Brevet, BEPC, DNB .....	6
CAP-BEP ou équivalent .....	6
BAC ou équivalent .....	6
BAC+2 .....	6
BAC+3 ou +4 .....	6
BAC+5 ou plus .....	6
Composition des ménages .....	6
Couple sans enfant .....	6
Couple avec enfant(s) .....	6
Famille monoparentale .....	6
Colocation / Autre .....	6
Personnes seules .....	6
Profil électoraux .....	7
Premier tour .....	7
Sécurité .....	8
Evolution du nombre d'infractions .....	8
Pour comparer .....	9
Services à la population .....	10
Commerce .....	10
Éducation .....	10
Villes autour de Hérouville-Saint-Clair .....	11
Avis sur la ville de Hérouville-Saint-Clair .....	12
Moyenne par critère .....	12
Villes autour de Hérouville-Saint-Clair .....	12
Répartition des avis par note .....	12
Répartition des avis par note .....	12

# Situation géographique



## i Informations clés

- **Région** : Normandie
- **Département** : Calvados
- **Code postal** : 14200
- **Superficie** : 10 km<sup>2</sup>



RÉGION  
NORMANDIE



bien dans ma ville

# Statistiques sur la population



Nombre d'habitants

**23 470**



Age moyen

**38 ans**



Pop active

**42.6%**



Taux chômage

**13.1%**



Pop densité

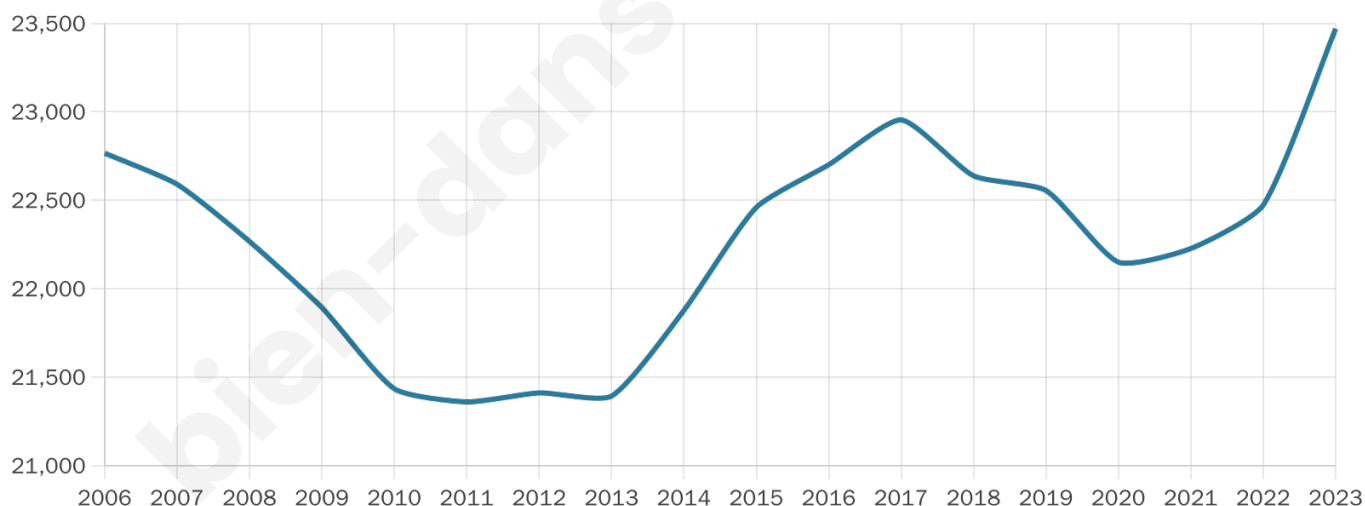
**2 347 h/km<sup>2</sup>**



Revenu moyen

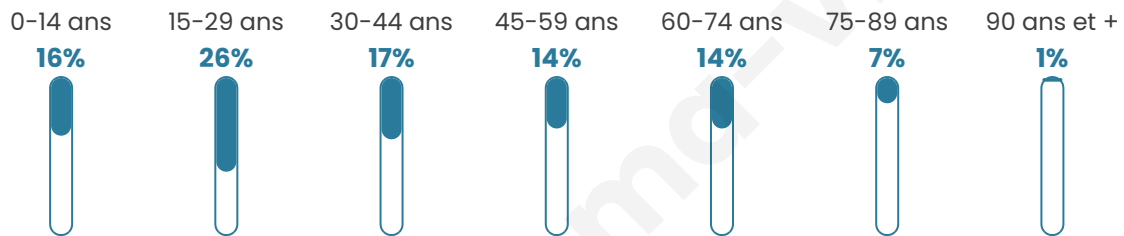
**18 840 €/an**

## Evolution du nombre d'habitants

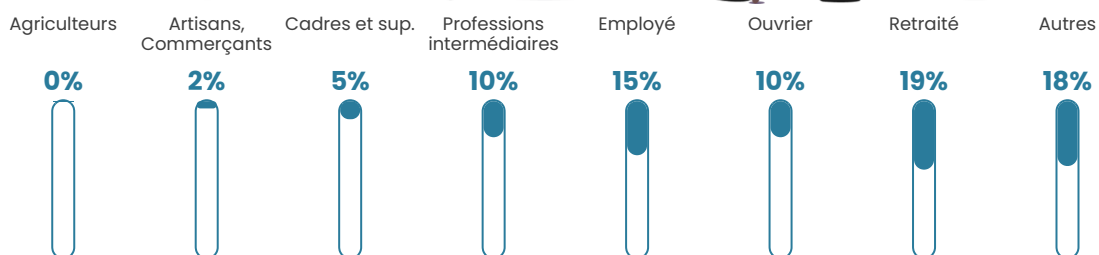


Sources : Institut national de la statistique et des études économiques (insee) selon Les dernières parutions officielles de 2024 portant sur les années 2020, 2021 et 2022.

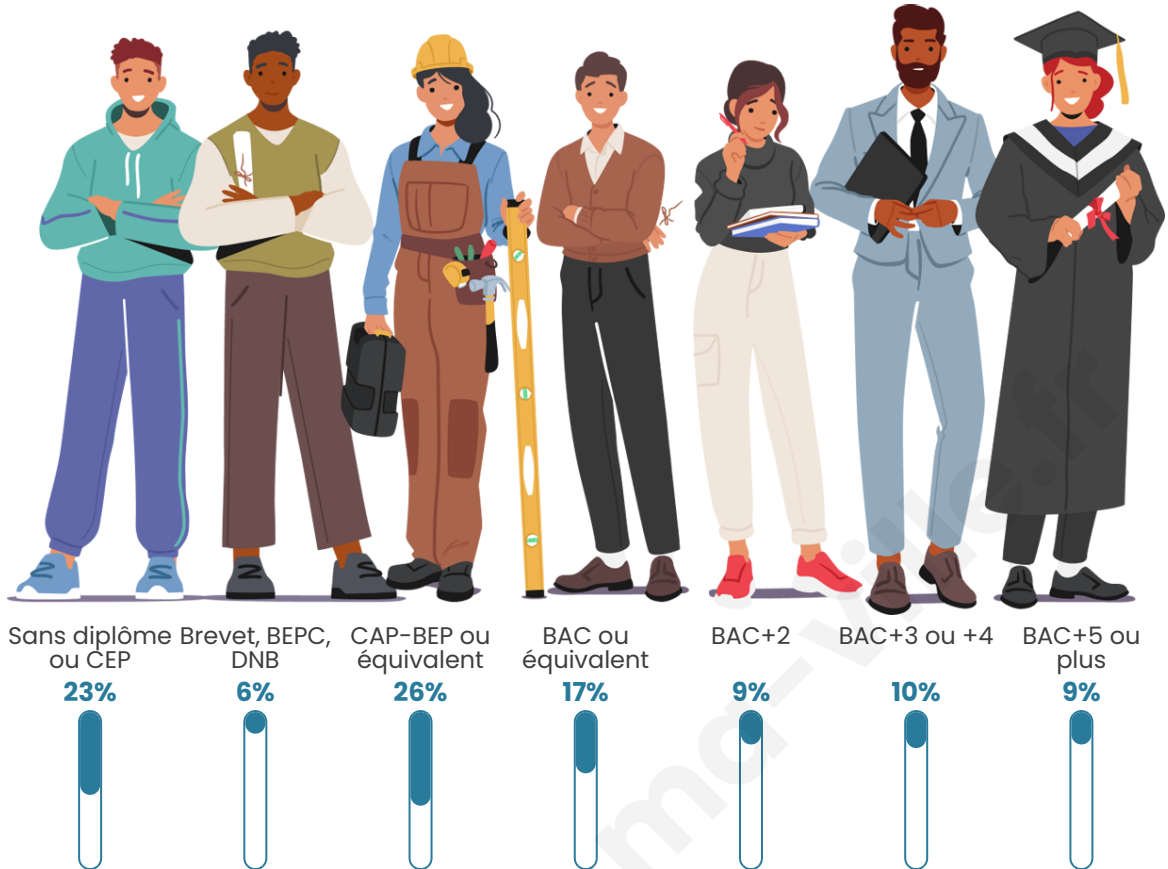
## Tranche d'âge




## Activité professionnelle



## Niveau de diplôme















## Composition des ménages



# Profils électoraux

## Premier tour

	Jean-Luc MÉLENCHON	36.91 %
	Emmanuel MACRON	25.46 %
	Marine LE PEN	16.01 %
	Yannick JADOT	5.88 %
	Éric ZEMMOUR	3.44 %
	Fabien ROUSSEL	2.60 %
	Valérie PÉCRESSE	2.37 %
	Anne HIDALGO	2.08 %
	Jean LASSALLE	1.77 %
	Nicolas DUPONT-AIGNAN	1.36 %
	Philippe POUTOU	1.25 %
	Nathalie ARTHAUD	0.87 %



### 12 299 inscrits

Participation : 75.13%

Votes blancs : 0.61%

Votes nuls : 1.29%

## Second tour

	Emmanuel MACRON	70,02 %
	Marine LE PEN	29,98 %

### 12 306 inscrits

Participation : 72.37%

Votes blancs : 2.57%

Votes nuls : 7.14%

# Sécurité



Agressions physiques / sexuelles

**237**



Cambriolages

**32**



Vols / dégradations

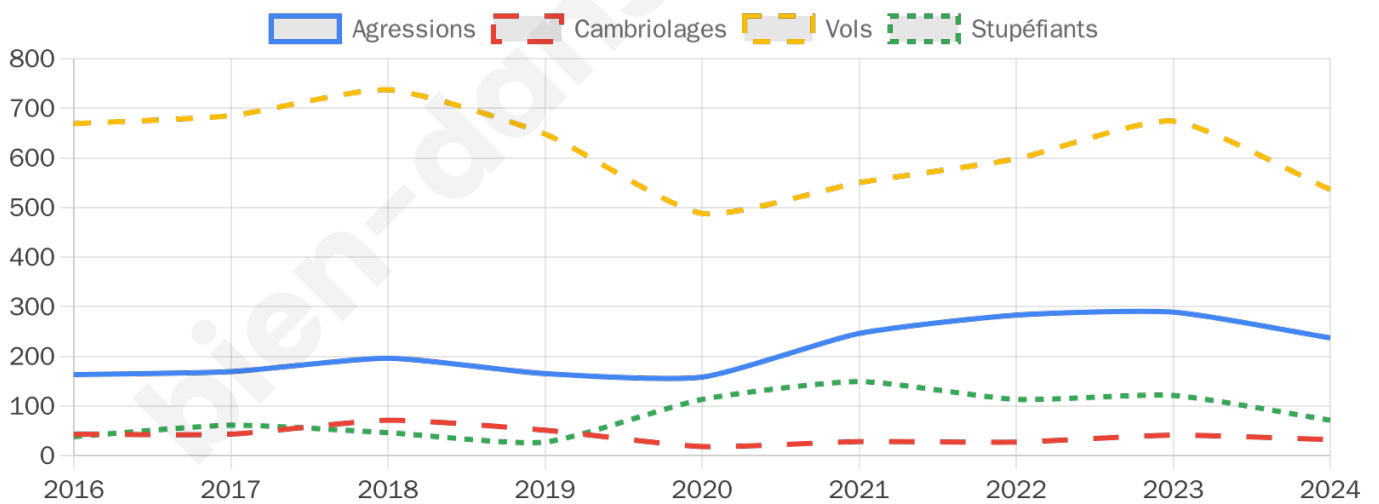
**536**



Stupéfiants

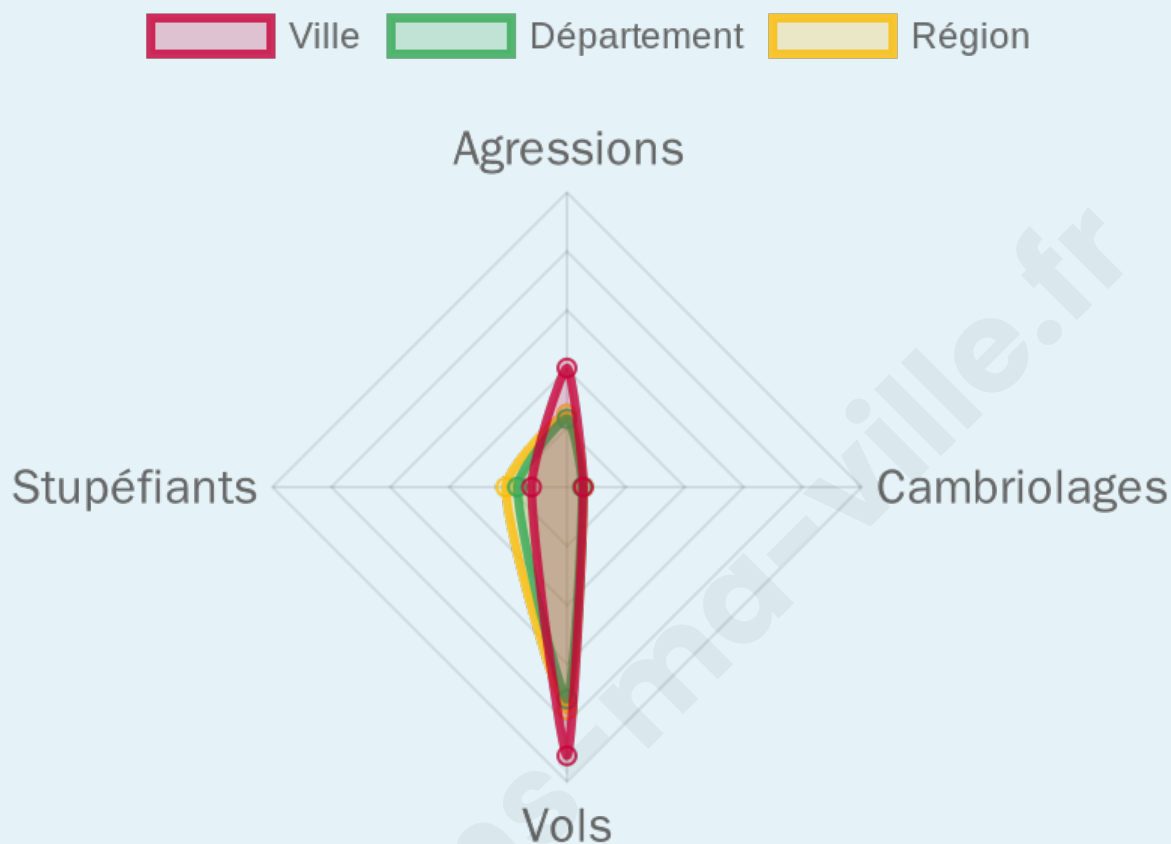
**71**

## Evolution du nombre d'infractions



## Pour comparer

(en proportion du nombre d'habitants)



Sources : Bases statistiques communale, départementale et régionale de la délinquance enregistrée par la police et la gendarmerie nationales selon les dernières parutions officielles de 2025 portant sur l'année 2024 ([data.gouv](https://data.gouv.fr)).

Agressions physiques / sexuelles : Violences sexuelles, coups et blessures volontaires intrafamiliaux, coups et blessures volontaires, autres coups, blessures volontaires et vols violents sans arme.

Cambriolages : Cambriolages de logements.

Vols : Vols avec armes, vols d'accessoires sur véhicules, vols dans les véhicules, vols de véhicules, vols sans violence contre des personnes, destructions, dégradations volontaires et escroqueries.

Stupéfiants : Trafic de stupéfiants dont (AFD) et usage de stupéfiants.

# Services à la population



## Commerce

Hypermarché	1
Supermarché	8
Superette	9
Boulangerie	12
Boucherie	9
Restaurant	16
Garage	32
Station-service	5
Banque	7
La poste	152
Coiffeur	18
Tabac	2
Bars / discothèque	4
Bibliothèque	X <a href="#">Caen</a> 3km
Cinéma	4
Vétérinaire	4



## Santé

Pharmacie	11
Hôpital	2
Laboratoire d'analyses médicales	2
Etablissement pour handicapé	5
EHPA	3
Médecin	8
Dentiste	X <a href="#">Colombelles</a> 2km
Chirurgien	X <a href="#">Caen</a> 3km
Dermatologue	2
Anesthésiste	X <a href="#">Caen</a> 4km
Gastro-entérologue	1
Gynécologue	X <a href="#">Caen</a> 3km
Cancérologue	X <a href="#">Le Havre</a> 46km
Neurologue	3
Ophtalmologue	X <a href="#">Colombelles</a> 2km
ORL	X <a href="#">Caen</a> 4km
Cardiologue	3
Pédiatre	2
Pneumologue	X <a href="#">Caen</a> 3km
Psychologue	1
Radiologue	1
Rhumatologue	X <a href="#">Blainville-sur-Orne</a> 3km
Sage-femme	X <a href="#">Caen</a> 2km



## Éducation

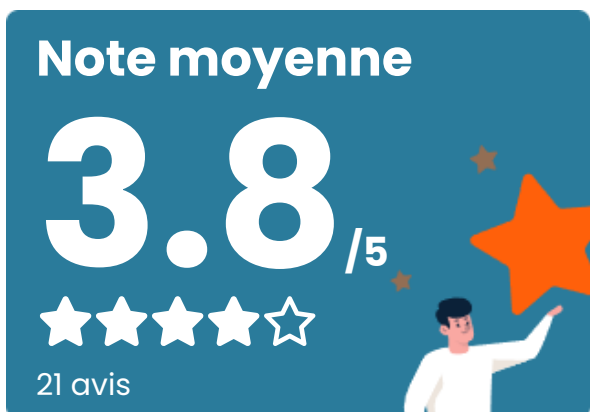
Crèche	12
Ecole maternelle Public	X <a href="#">Colombelles</a> 1km
Ecole maternelle Privé	X <a href="#">Caen</a> 4km
Ecole primaire Public	8
Ecole primaire Privé	2
Collège Public	2
Collège Privé	1
Lycée Public	1
Lycée Privé	X <a href="#">Colombelles</a> 2km

Sources : Base Sirene des entreprises et de leurs établissements selon les dernières parutions officielles de 2025 portant sur l'année 2024 ([data.gouv](#)). Liste, localisation et tarifs des professionnels de santé selon les dernières parutions officielles de 2025 portant sur l'année 2024 ([opendatasoft](#)) et FINISS Extraction du Fichier des établissements selon les dernières parutions officielles de 2025 portant sur l'année 2024 ([data.gouv](#)). Adresse et géolocalisation des établissements d'enseignement du premier et second degrés selon les dernières parutions officielles de 2025 portant sur l'année 2024 ([data.education.gouv](#))

## Villes autour de Hérouville-Saint-Clair

Ville	Habitants	Superficie	Pop densité	Pop active	Taux chômage	Revenu moyen	Prix immobilier
Colombelles (8 avis)	7 243	7 km <sup>2</sup>	1 035 h/km <sup>2</sup>	45.8%	6.7%	19 440 €/an	2 082 €/m <sup>2</sup>
Caen (142 avis)	109 400	25 km <sup>2</sup>	4 376 h/km <sup>2</sup>	44.2%	7%	21 600 €/an	2 431 €/m <sup>2</sup>
Giberville (5 avis)	5 077	5 km <sup>2</sup>	1 015 h/km <sup>2</sup>	43.7%	6%	21 510 €/an	1 637 €/m <sup>2</sup>
Mondeville (4 avis)	10 331	9 km <sup>2</sup>	1 148 h/km <sup>2</sup>	46.3%	6.2%	21 760 €/an	2 655 €/m <sup>2</sup>
Blainville-sur-Orne (4 avis)	6 106	7 km <sup>2</sup>	872 h/km <sup>2</sup>	48.4%	5%	22 010 €/an	2 045 €/m <sup>2</sup>
Biéville-Beuville (2 avis)	3 840	11 km <sup>2</sup>	349 h/km <sup>2</sup>	44.1%	3.5%	28 530 €/an	3 134 €/m <sup>2</sup>
Épron (1 avis)	2 093	1 km <sup>2</sup>	2 093 h/km <sup>2</sup>	24.7%	2.6%	29 720 €/an	2 597 €/m <sup>2</sup>
Cuverville (3 avis)	2 267	2 km <sup>2</sup>	1 134 h/km <sup>2</sup>	50.4%	3.3%	23 550 €/an	3 323 €/m <sup>2</sup>
Démouville (4 avis)	3 035	3 km <sup>2</sup>	1 012 h/km <sup>2</sup>	43%	4.4%	23 070 €/an	1 916 €/m <sup>2</sup>
Escoville	920	5 km <sup>2</sup>	184 h/km <sup>2</sup>	44.1%	3.3%	25 090 €/an	2 173 €/m <sup>2</sup>
Cornelles-le-Royal (5 avis)	5 377	3 km <sup>2</sup>	1 792 h/km <sup>2</sup>	43.4%	3.8%	23 050 €/an	2 038 €/m <sup>2</sup>
Bénouville (4 avis)	1 987	5 km <sup>2</sup>	397 h/km <sup>2</sup>	46.1%	3.6%	27 550 €/an	2 339 €/m <sup>2</sup>
Grentheville	1 025	4 km <sup>2</sup>	256 h/km <sup>2</sup>	46.4%	2.2%	24 350 €/an	2 063 €/m <sup>2</sup>
Cambes-en-Plaine (5 avis)	1 830	3 km <sup>2</sup>	610 h/km <sup>2</sup>	47.4%	2.7%	27 960 €/an	2 322 €/m <sup>2</sup>
Ranville (3 avis)	2 074	8 km <sup>2</sup>	259 h/km <sup>2</sup>	43.5%	3.2%	25 260 €/an	1 867 €/m <sup>2</sup>

# Avis sur la ville de Hérouville-Saint-Clair



## Moyenne par critère



## Villes autour de Hérouville-Saint-Clair

Ville	Note globale	Sécurité	Éducation	Sport Loisir	Environnement	Vie pratique
Colombelles (8 avis)	3.1	3.0	2.5	3.5	2.9	3.5
Caen (142 avis)	3.7	3.6	3.8	3.7	3.6	3.8
Giberville (5 avis)	<b>4.0</b>	3.6	<b>4.4</b>	<b>4.4</b>	3.6	<b>4.2</b>
Mondeville (4 avis)	<b>4.3</b>	<b>4.3</b>	<b>4.8</b>	<b>4.3</b>	3.5	<b>4.5</b>
Blainville-sur-Orne (4 avis)	<b>4.2</b>	<b>4.3</b>	<b>4.0</b>	<b>4.5</b>	<b>4.0</b>	<b>4.0</b>
Biéville-Beuville (2 avis)	<b>4.9</b>	<b>5.0</b>	<b>5.0</b>	<b>5.0</b>	<b>5.0</b>	<b>4.5</b>
Épron (1 avis)	<b>4.0</b>	<b>4.0</b>	<b>4.0</b>	<b>4.0</b>	<b>4.0</b>	<b>4.0</b>
Cuverville (3 avis)	3.4	3.7	<b>4.0</b>	3.0	3.3	3.0
Démouville (4 avis)	3.8	<b>4.0</b>	3.8	<b>4.0</b>	3.5	3.8
Escoville	-	-	-	-	-	-
Cornelles-le-Royal (5 avis)	<b>4.1</b>	<b>4.2</b>	<b>4.0</b>	<b>4.6</b>	<b>4.2</b>	3.6
Bénouville (4 avis)	3.3	<b>4.3</b>	3.0	2.8	3.5	2.8
Grentheville	-	-	-	-	-	-
Cambes-en-Plaine (5 avis)	<b>4.4</b>	<b>4.6</b>	<b>4.4</b>	<b>4.4</b>	<b>4.4</b>	<b>4.2</b>
Ranville (3 avis)	<b>4.3</b>	<b>4.7</b>	<b>4.7</b>	3.7	<b>4.7</b>	<b>4.0</b>



# Vous aimez votre ville ? Notez-la !

Et faites-nous part de vos remarques constructives



Avec

**BIEN** dans  
ma **VILLE** 