



Version web

Ville de Hermonville

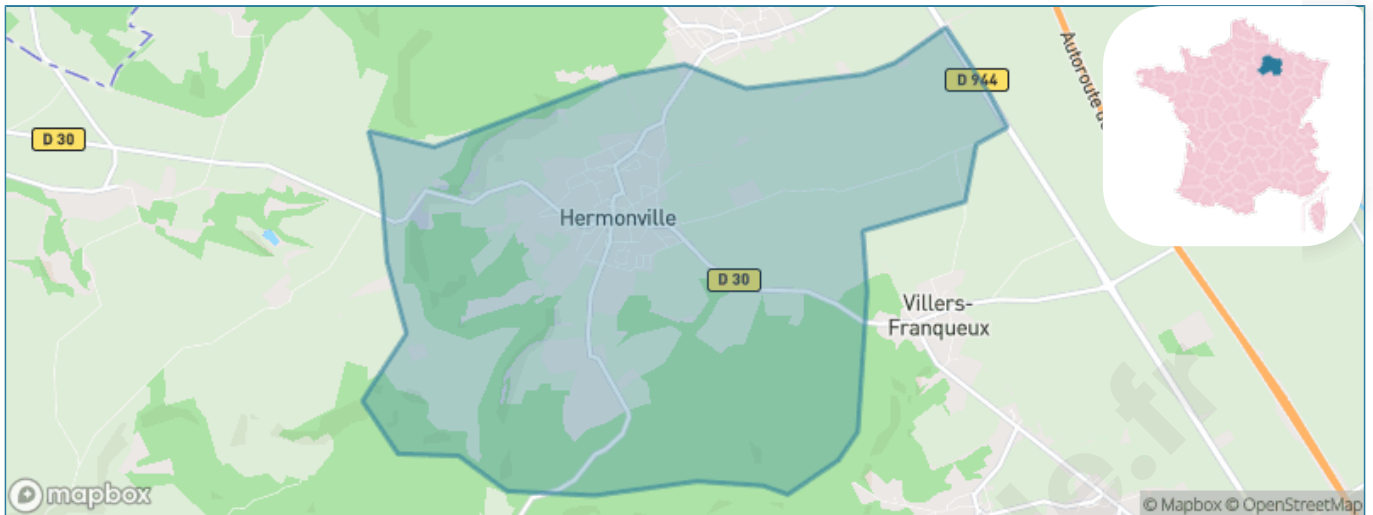
Présenté par

BIEN dans
ma **VILLE** 

Sommaire

Situation géographique	3
Statistiques sur la population	4
Evolution du nombre d'habitants	4
Tranche d'âge	5
0-14 ans	5
15-29 ans	5
30-44 ans	5
45-59 ans	5
60-74 ans	5
75-89 ans	5
90 ans et +	5
Activité professionnelle	5
Agriculteurs	5
Artisans, Commerçants	5
Cadres et sup.	5
Professions intermédiaires	5
Employé	5
Ouvrier	5
Retraité	5
Autres	5
Niveau de diplôme	6
Sans diplôme ou CEP	6
Brevet, BEPC, DNB	6
CAP-BEP ou équivalent	6
BAC ou équivalent	6
BAC+2	6
BAC+3 ou +4	6
BAC+5 ou plus	6
Composition des ménages	6
Couple sans enfant	6
Couple avec enfant(s)	6
Famille monoparentale	6
Colocation / Autre	6
Personnes seules	6
Profils électoraux	7
Premier tour	7
Sécurité	8
Evolution du nombre d'infractions	8
Pour comparer	9
Services à la population	10
Commerce	10
Éducation	10
Villes autour de Hermonville	11

Situation géographique



i Informations clés

- **Région** : Grand Est
- **Département** : Marne
- **Code postal** : 51220
- **Superficie** : 13 km²



Marne
LE DÉPARTEMENT

Statistiques sur la population



Nombre d'habitants

1 419



Age moyen

43 ans



Pop active

46.2%



Taux chômage

2.6%



Pop densité

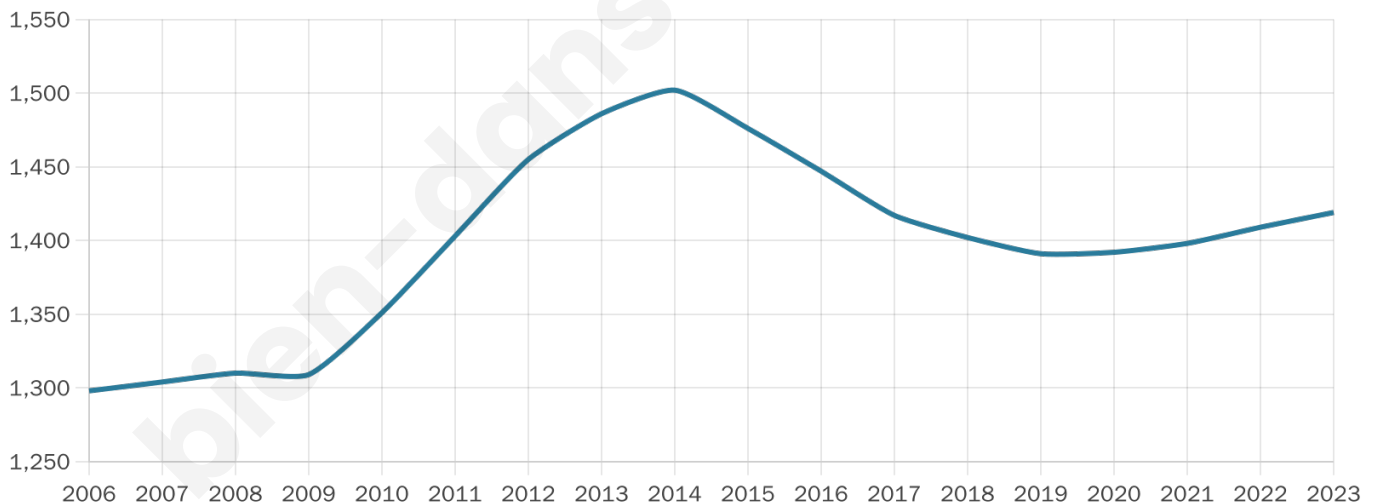
109 h/km²



Revenu moyen

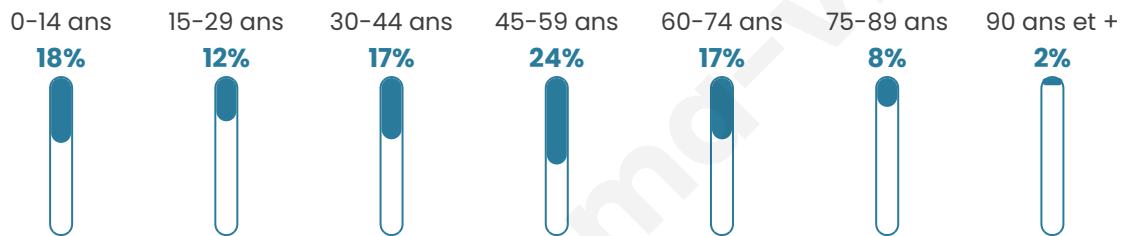
29 230 €/an

Evolution du nombre d'habitants

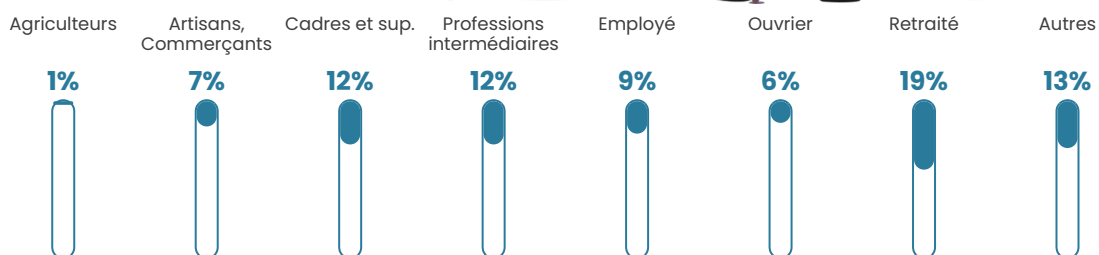


Sources : Institut national de la statistique et des études économiques (insee) selon Les dernières parutions officielles de 2024 portant sur les années 2020, 2021 et 2022.


Tranche d'âge




Activité professionnelle



Niveau de diplôme










Composition des ménages



Profils électoraux

Premier tour

	Emmanuel MACRON	36.78 %
	Marine LE PEN	27.56 %
	Jean-Luc MÉLENCHON	10.78 %
	Éric ZEMMOUR	7.33 %
	Yannick JADOT	5.56 %
	Valérie PÉCRESE	4.22 %
	Fabien ROUSSEL	2.22 %
	Jean LASSALLE	1.89 %
	Nicolas DUPONT- AIGNAN	1.78 %
	Nathalie ARTHAUD	0.78 %
	Anne HIDALGO	0.56 %
	Philippe POUTOU	0.56 %



1164 inscrits

Participation : 77.92%

Votes blancs : 0.66%

Votes nuls : 0.11%

Second tour

	Emmanuel MACRON	60,34 %
	Marine LE PEN	39,66 %

1165 inscrits

Participation : 80.09%

Votes blancs : 5.36%

Votes nuls : 0.86%

Sécurité



Agressions physiques / sexuelles

0



Cambriolages

7



Vols / dégradations

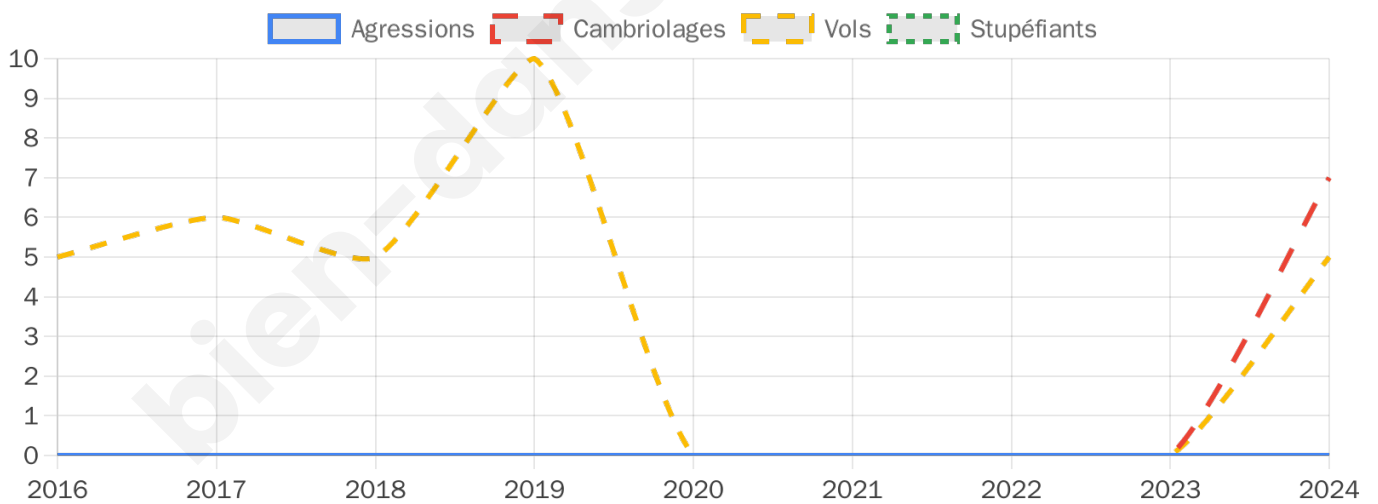
5



Stupéfiants

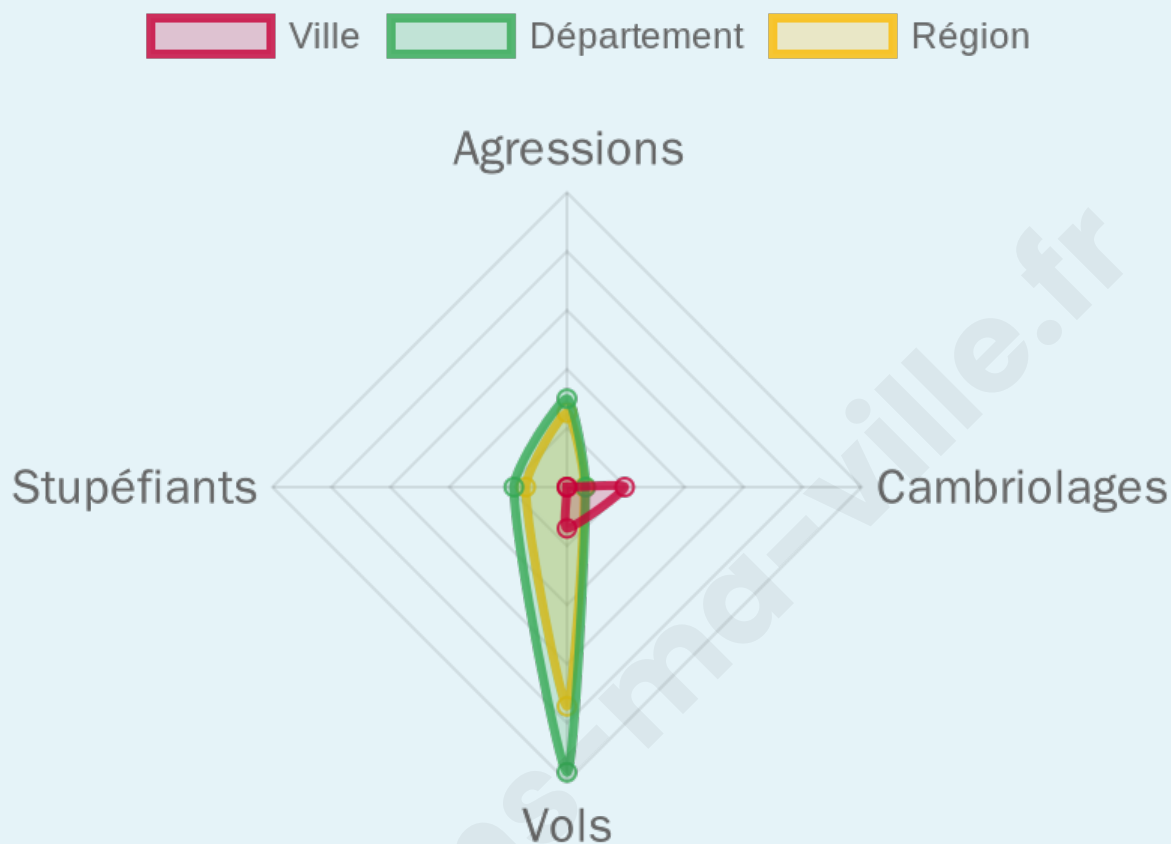
0

Evolution du nombre d'infractions



Pour comparer

(en proportion du nombre d'habitants)



Sources : Bases statistiques communale, départementale et régionale de la délinquance enregistrée par la police et la gendarmerie nationales selon les dernières parutions officielles de 2025 portant sur l'année 2024 ([data.gouv](https://data.gouv.fr)).

Agressions physiques / sexuelles : Violences sexuelles, coups et blessures volontaires intrafamiliaux, coups et blessures volontaires, autres coups, blessures volontaires et vols violents sans arme.

Cambriolages : Cambriolages de logements.

Vols : Vols avec armes, vols d'accessoires sur véhicules, vols dans les véhicules, vols de véhicules, vols sans violence contre des personnes, destructions, dégradations volontaires et escroqueries.

Stupéfiants : Trafic de stupéfiants dont (AFD) et usage de stupéfiants.

Services à la population



Commerce

Hypermarché	X <u>Saint-Brice-Courcelles</u> 9km
Supermarché	X <u>Cormicy</u> 4km
Superette	2
Boulangerie	1
Boucherie	X <u>Jonchery-sur-Vesle</u> 8km
Restaurant	3
Garage	4
Station-service	X <u>Cormicy</u> 4km
Banque	1
La poste	X <u>Cauroy-lès-Hermonville</u> 2km
Coiffeur	1
Tabac	X <u>Cormicy</u> 4km
Bars / discothèque	1
Bibliothèque	X <u>Reims</u> 13km
Cinéma	X <u>Thillois</u> 10km
Vétérinaire	X <u>Muizon</u> 7km



Santé

Pharmacie	X <u>Cormicy</u> 4km
Hôpital	X <u>Reims</u> 13km
Laboratoire d'analyses médicales	X <u>Tinqueux</u> 11km
Etablissement pour handicapé	X <u>Villers-Franqueux</u> 3km
EHPA	1
Médecin	1
Dentiste	1
Chirurgien	X <u>Reims</u> 13km
Dermatologue	X <u>Reims</u> 12km
Anesthésiste	X <u>Reims</u> 10km
Gastro-entérologue	X <u>Villeneuve-sur-Aisne</u> 12km
Gynécologue	X <u>Reims</u> 10km
Cancérologue	X <u>Reims</u> 13km
Neurologue	X <u>Reims</u> 13km
Ophthalmologue	X <u>Tinqueux</u> 12km
ORL	X <u>Reims</u> 10km
Cardiologue	X <u>Reims</u> 13km
Pédiatre	X <u>Reims</u> 13km
Pneumologue	X <u>Reims</u> 13km
Psychologue	X <u>Reims</u> 10km
Radiologue	X <u>Reims</u> 11km
Rhumatologue	X <u>Reims</u> 13km
Sage-femme	X <u>Cormicy</u> 4km



Éducation

Crèche	1
Ecole maternelle Public	X <u>Merfy</u> 5km
Ecole maternelle Privé	X <u>Fismes</u> 16km
Ecole primaire Public	1
Ecole primaire Privé	X <u>Reims</u> 10km
Collège Public	X <u>Saint-Thierry</u> 6km
Collège Privé	X <u>Reims</u> 12km
Lycée Public	X <u>Reims</u> 11km
Lycée Privé	X <u>Thillois</u> 9km

Sources : Base Sirene des entreprises et de leurs établissements selon les dernières parutions officielles de 2025 portant sur l'année 2024 ([data.gouv](https://data.gouv.fr)). Liste, localisation et tarifs des professionnels de santé selon les dernières parutions officielles de 2025 portant sur l'année 2024 ([opendatasoft](https://opendatasoft.com)) et FINISS Extraction du Fichier des établissements selon les dernières parutions officielles de 2025 portant sur l'année 2024 ([data.gouv](https://data.gouv.fr)). Adresse et géolocalisation des établissements d'enseignement du premier et second degrés selon les dernières parutions officielles de 2025 portant sur l'année 2024 ([data.education.gouv](https://data.education.gouv.fr))

Villes autour de Hermonville

Ville	Habitants	Superficie	Pop densité	Pop active	Taux chômage	Revenu moyen	Prix immobilier
Cauroy-lès-Hermonville	514	10 km ²	51 h/km ²	47.9%	3.3%	26 480 €/an	2 438 €/m ²
Villers-Franqueux	298	3 km ²	99 h/km ²	51.3%	5.4%	28 210 €/an	2 104 €/m ²
Trigny	619	12 km ²	52 h/km ²	44.4%	2.4%	29 140 €/an	2 000 €/m ²
Cormicy	1 500	31 km ²	48 h/km ²	51.3%	4%	25 970 €/an	2 009 €/m ²
Pouillon	529	2 km ²	265 h/km ²	51.4%	1.7%	28 880 €/an	1 812 €/m ²
Chenay	221	3 km ²	74 h/km ²	40.3%	1.4%	37 780 €/an	1 833 €/m ²
Bouvancourt	174	12 km ²	15 h/km ²	50.6%	0.6%	26 320 €/an	1 434 €/m ²
Thil	327	2 km ²	164 h/km ²	41.9%	2.8%	28 340 €/an	2 236 €/m ²
Pévy	235	7 km ²	34 h/km ²	48.1%	2.6%	28 490 €/an	1 958 €/m ²
Guyencourt	244	4 km ²	61 h/km ²	54.5%	3.3%	25 500 €/an	632 €/m ²
Merfy	609	6 km ²	102 h/km ²	46.6%	4.3%	30 160 €/an	1 824 €/m ²
Prouilly	549	10 km ²	55 h/km ²	51.7%	2.9%	27 310 €/an	1 886 €/m ²
Bouffignereux	96	4 km ²	24 h/km ²	49%	3.1%	27 530 €/an	1 704 €/m ²
Châlons-sur-Vesle	206	4 km ²	52 h/km ²	43.7%	2.4%	31 010 €/an	1 939 €/m ²
Saint-Thierry	605	7 km ²	86 h/km ²	45%	2.6%	29 720 €/an	3 146 €/m ²

bien-dans-ma-ville.fr



Vous aimez votre ville ? Notez-la !

Et faites-nous part de vos remarques constructives



Avec

BIEN dans ma **VILLE** 