



Version web

Ville de Herlies

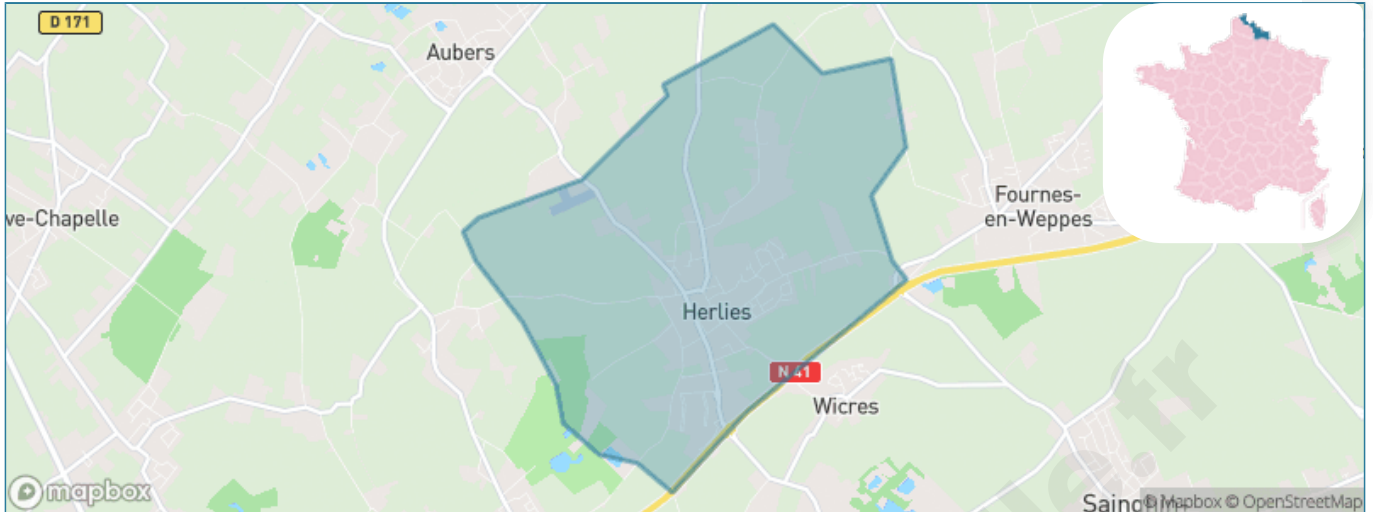
Présenté par

BIEN dans
ma **VILLE** 

Sommaire

Situation géographique	3
Statistiques sur la population	4
Evolution du nombre d'habitants	4
Tranche d'âge	5
0-14 ans	5
15-29 ans	5
30-44 ans	5
45-59 ans	5
60-74 ans	5
75-89 ans	5
90 ans et +	5
Activité professionnelle	5
Agriculteurs	5
Artisans, Commerçants	5
Cadres et sup.	5
Professions intermédiaires	5
Employé	5
Ouvrier	5
Retraité	5
Autres	5
Niveau de diplôme	6
Sans diplôme ou CEP	6
Brevet, BEPC, DNB	6
CAP-BEP ou équivalent	6
BAC ou équivalent	6
BAC+2	6
BAC+3 ou +4	6
BAC+5 ou plus	6
Composition des ménages	6
Couple sans enfant	6
Couple avec enfant(s)	6
Famille monoparentale	6
Colocation / Autre	6
Personnes seules	6
Profil électoraux	7
Premier tour	7
Sécurité	8
Evolution du nombre d'infractions	8
Pour comparer	9
Services à la population	10
Commerce	10
Éducation	10
Villes autour de Herlies	12
Avis sur la ville de Herlies	13
Moyenne par critère	13
Villes autour de Herlies	13
Répartition des avis par note	13
Répartition des avis par note	13

Situation géographique



i Informations clés

- **Région** : Hauts-de-France
- **Département** : Nord
- **Métropole** : Métropole Européenne de Lille
- **Code postal** : 59134
- **Superficie** : 7 km²



Région
Hauts-de-France



Statistiques sur la population



Nombre d'habitants

2 267



Age moyen

40 ans



Pop active

47.5%



Taux chômage

6%



Pop densité

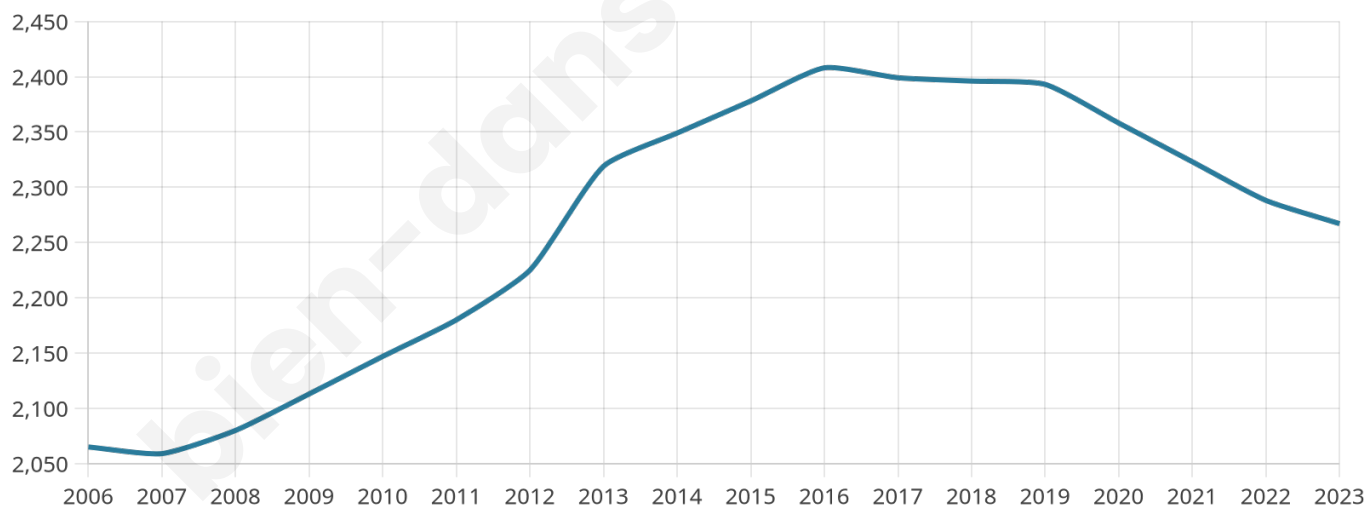
324 h/km²



Revenu moyen

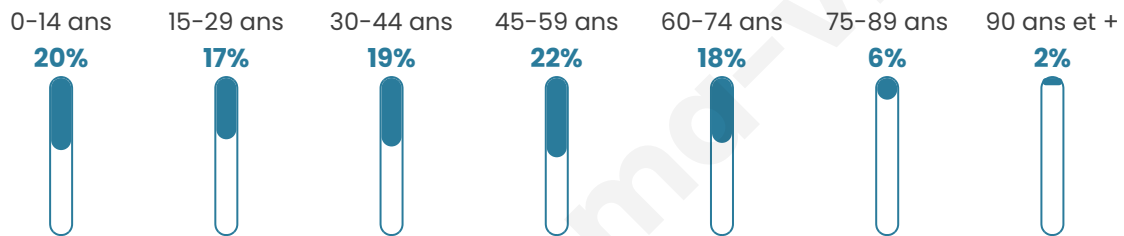
27 360 €/an

Evolution du nombre d'habitants

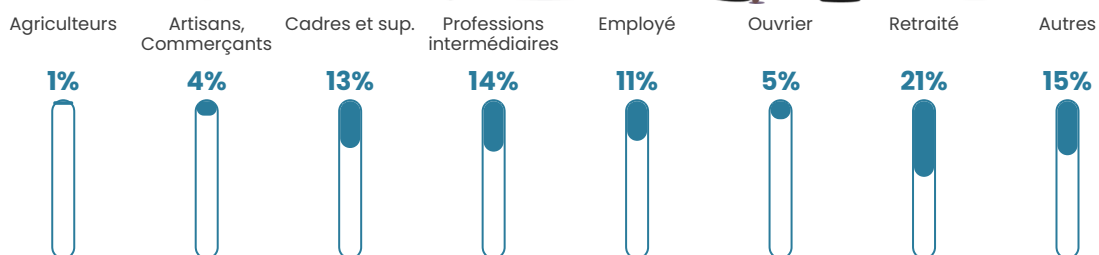


Sources : Institut national de la statistique et des études économiques (insee) selon Les dernières parutions officielles de 2024 portant sur les années 2020, 2021 et 2022.


Tranche d'âge



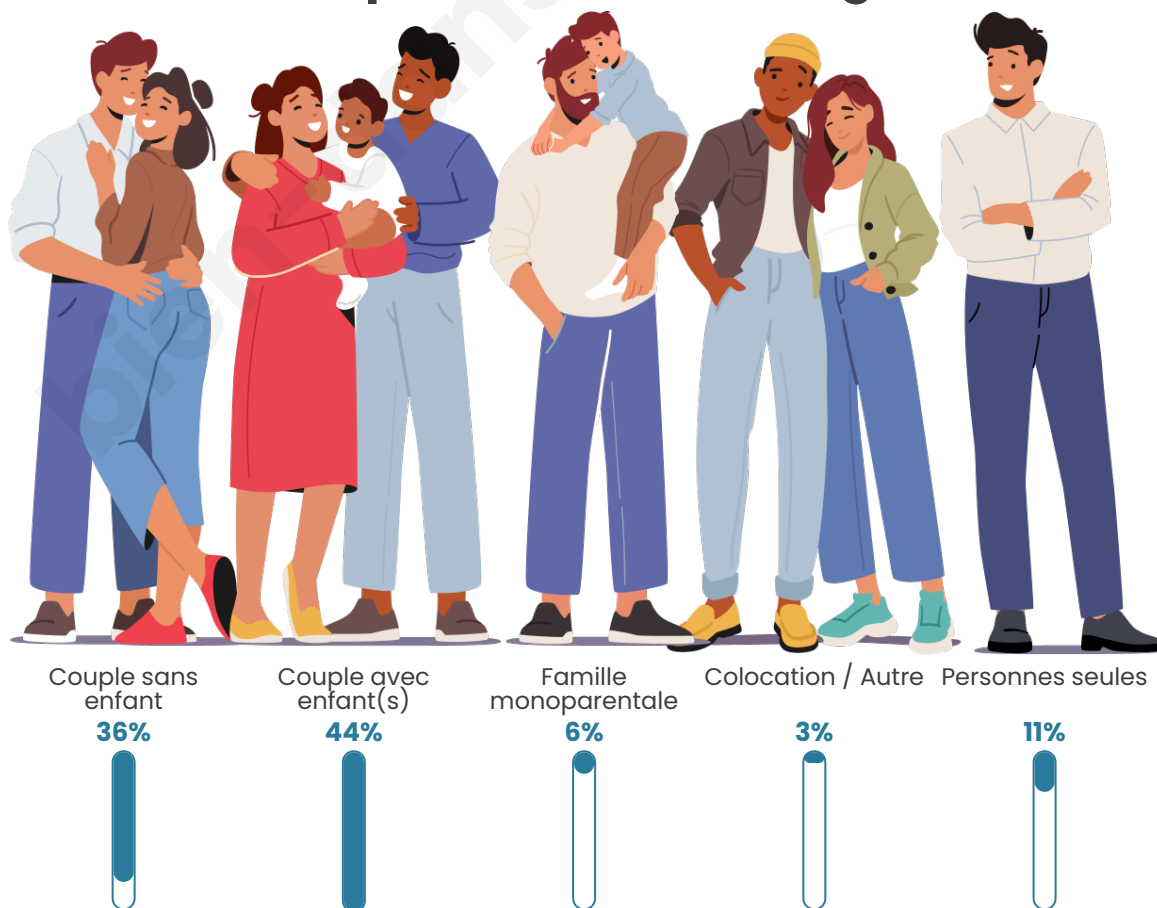
Activité professionnelle



Niveau de diplôme








Composition des ménages



Profils électoraux

Premier tour

	Emmanuel MACRON	35.30 %
	Marine LE PEN	23.44 %
	Jean-Luc MÉLENCHON	13.54 %
	Éric ZEMMOUR	7.86 %
	Yannick JADOT	5.05 %
	Valérie PÉCRESE	4.98 %
	Fabien ROUSSEL	3.09 %
	Nicolas DUPONT- AIGNAN	2.11 %
	Jean LASSALLE	1.82 %
	Anne HIDALGO	1.68 %
	Philippe POUTOU	0.70 %
	Nathalie ARTHAUD	0.42 %



1 842 inscrits

Participation : 78.94%

Votes blancs : 1.65%

Votes nuls : 0.34%

Second tour

	Emmanuel MACRON	60,26 %
	Marine LE PEN	39,74 %

1 843 inscrits

Participation : 79.71%

Votes blancs : 5.31%

Votes nuls : 1.84%

Sécurité



Agressions physiques / sexuelles

0



Cambriolages

0



Vols / dégradations

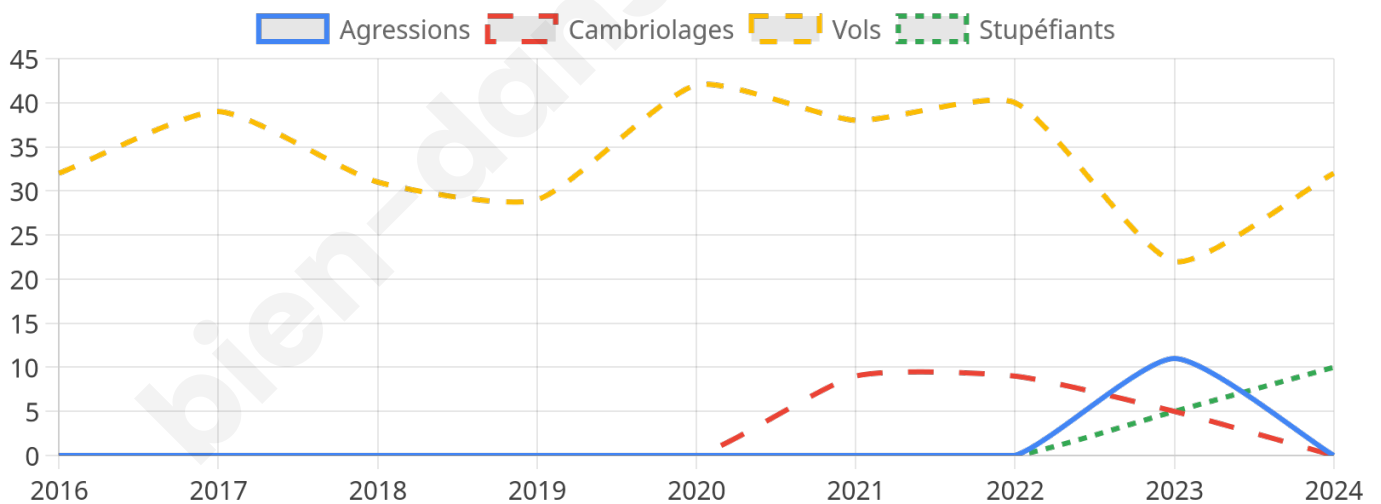
32



Stupéfiants

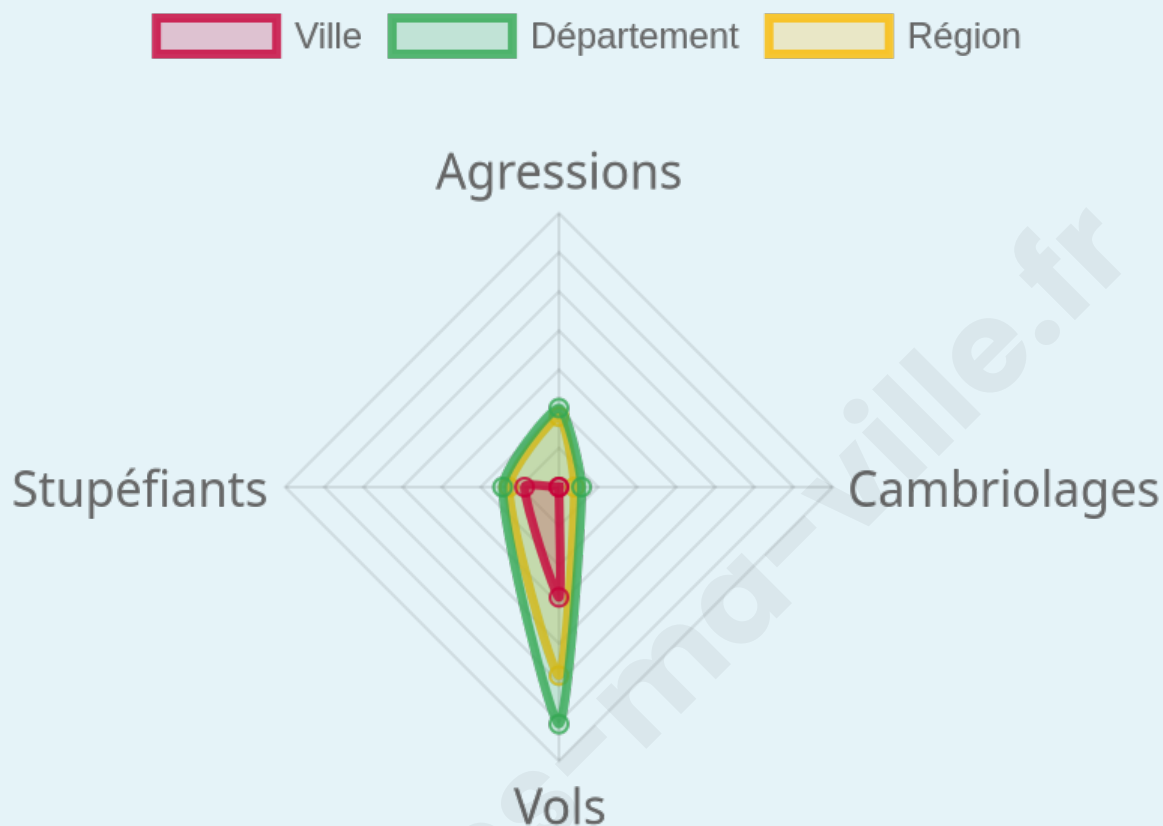
10

Evolution du nombre d'infractions



Pour comparer

(en proportion du nombre d'habitants)



Sources : Bases statistiques communale, départementale et régionale de la délinquance enregistrée par la police et la gendarmerie nationales selon les dernières parutions officielles de 2025 portant sur l'année 2024 ([data.gouv](https://data.gouv.fr)).

Agressions physiques / sexuelles : Violences sexuelles, coups et blessures volontaires intrafamiliaux, coups et blessures volontaires, autres coups, blessures volontaires et vols violents sans arme.

Cambriolages : Cambriolages de logements.

Vols : Vols avec armes, vols d'accessoires sur véhicules, vols dans les véhicules, vols de véhicules, vols sans violence contre des personnes, destructions, dégradations volontaires et escroqueries.

Stupéfiants : Trafic de stupéfiants dont (AFD) et usage de stupéfiants.

Services à la population



Commerce

Hypermarché	X <u>Violaines</u> 5km
Supermarché	X <u>Illies</u> 1km
Superette	1
Boulangerie	1
Boucherie	1
Restaurant	3
Garage	3
Station-service	X <u>Sainghin-en-Weppes</u> 4km
Banque	X <u>Fournes-en-Weppes</u> 3km
La poste	2
Coiffeur	3
Tabac	X <u>Fournes-en-Weppes</u> 3km
Bars / discothèque	1
Bibliothèque	X <u>Illies</u> 1km
Cinéma	X <u>Armentières</u> 13km
Vétérinaire	X <u>Sainghin-en-Weppes</u> 3km



Santé

Pharmacie	1
Hôpital	X <u>La Bassée</u> 5km
Laboratoire d'analyses médicales	X <u>Sainghin-en-Weppes</u> 3km
Etablissement pour handicapé	1
EHPA	1
Médecin	4
Dentiste	1
Chirurgien	X <u>Seclin</u> 12km
Dermatologue	1
Anesthésiste	X <u>Beuvry</u> 13km
Gastro-entérologue	X <u>Carvin</u> 11km
Gynécologue	X <u>Lille</u> 13km
Cancérologue	X <u>Lille</u> 13km
Neurologue	X <u>Lille</u> 13km
Ophtalmologue	X <u>Hallennes-lez-Haubourdin</u> 9km
ORL	X <u>Seclin</u> 13km
Cardiologue	4
Pédiatre	X <u>Lille</u> 13km
Pneumologue	X <u>Seclin</u> 13km
Psychologue	X <u>Santes</u> 8km
Radiologue	X <u>La Bassée</u> 5km
Rhumatologue	X <u>La Gorgue</u> 12km
Sage-femme	X <u>Sainghin-en-Weppes</u> 3km



Éducation

Crèche	5
Ecole maternelle Public	X <u>Sainghin-en-Weppes</u> 4km
Ecole maternelle Privé	X <u>Genech</u> 26km
Ecole primaire Public	1
Ecole primaire Privé	X <u>Fournes-en-Weppes</u> 3km
Collège Public	X <u>La Bassée</u> 4km
Collège Privé	X <u>Fournes-en-Weppes</u> 3km
Lycée Public	X <u>La Bassée</u> 4km
Lycée Privé	X <u>Beaucamps-Ligny</u> 6km

([data.gouv](#)). Liste, localisation et tarifs des professionnels de santé selon les dernières parutions officielles de 2025 portant sur l'année 2024 ([opendatasoft](#)) et FINESS Extraction du Fichier des établissements selon les dernières parutions officielles de 2025 portant sur l'année 2024 ([data.gouv](#)). Adresse et géolocalisation des établissements d'enseignement du premier et second degrés selon les dernières parutions officielles de 2025 portant sur l'année 2024 ([data.education.gouv](#))

bien-dans-ma-ville.fr

Villes autour de Herlies

Ville	Habitants	Superficie	Pop densité	Pop active	Taux chômage	Revenu moyen	Prix immobilier
Wicres	581	2 km ²	291 h/km ²	47%	3.6%	27 320 €/an	2 232 €/m ²
Illies	1 712	7 km ²	245 h/km ²	50.1%	3.2%	24 770 €/an	2 055 €/m ²
Marquillies (3 avis)	1 961	6 km ²	327 h/km ²	49.1%	4%	26 720 €/an	1 990 €/m ²
Fournes-en-Weppes (2 avis)	2 179	8 km ²	272 h/km ²	47.5%	2.9%	29 740 €/an	2 364 €/m ²
Fromelles (2 avis)	1 161	8 km ²	145 h/km ²	46.9%	2.7%	29 030 €/an	2 542 €/m ²
Aubers (4 avis)	1 749	10 km ²	175 h/km ²	45.6%	3.1%	29 920 €/an	2 399 €/m ²
Hantay (1 avis)	1 244	2 km ²	622 h/km ²	48.8%	4%	24 950 €/an	2 140 €/m ²
Salomé (2 avis)	3 182	5 km ²	636 h/km ²	48.1%	4.4%	22 610 €/an	1 826 €/m ²
Sainghin-en-Weppes (5 avis)	5 638	7 km ²	805 h/km ²	48.6%	4.1%	24 770 €/an	2 146 €/m ²
Lorgies	1 651	6 km ²	275 h/km ²	49.4%	2.8%	28 250 €/an	2 340 €/m ²
Wavrin (13 avis)	7 758	13 km ²	597 h/km ²	49.4%	5.4%	23 980 €/an	2 107 €/m ²
Neuve-Chapelle	1 409	1 km ²	1 409 h/km ²	51.3%	2.1%	27 200 €/an	1 823 €/m ²
Don (1 avis)	1 387	2 km ²	694 h/km ²	50.9%	3.7%	24 970 €/an	1 906 €/m ²
La Bassée (12 avis)	6 650	3 km ²	2 217 h/km ²	47%	5.8%	20 670 €/an	1 788 €/m ²
Billy-Berclau (5 avis)	5 093	7 km ²	728 h/km ²	48.5%	3.8%	23 260 €/an	1 603 €/m ²

Avis sur la ville de Herlies



Moyenne par critère



Villes autour de Herlies

Ville	Note globale	Sécurité	Éducation	Sport Loisir	Environnement	Vie pratique
Wicres	-	-	-	-	-	-
Illies	-	-	-	-	-	-
Marquillies (3 avis)	2.7	3.0	3.0	1.3	4.0	2.3
Fournes-en-Weppes (2 avis)	3.3	3.0	3.5	3.5	3.0	3.5
Fromelles (2 avis)	2.4	3.0	2.5	2.5	3.0	1.0
Aubers (4 avis)	3.8	4.3	3.3	3.0	4.5	4.0
Hantay (1 avis)	3.6	4.0	4.0	3.0	4.0	3.0
Salomé (2 avis)	3.2	4.0	2.5	3.5	3.5	2.5
Sainghin-en-Weppes (5 avis)	4.1	4.0	4.2	3.6	4.4	4.4
Lorgies	-	-	-	-	-	-
Wavrin (13 avis)	3.7	3.7	3.8	3.8	4.0	3.3
Neuve-Chapelle	-	-	-	-	-	-
Don (1 avis)	4.0	5.0	5.0	2.0	5.0	3.0
La Bassée (12 avis)	3.1	3.2	3.2	3.4	2.5	3.2
Billy-Berclau (5 avis)	4.4	4.4	4.2	4.6	4.6	4.2



Vous aimez votre ville ? Notez-la !

Et faites-nous part de vos remarques constructives



Avec

BIEN dans ma **VILLE** 