



Version web

Ville de Le Hérie-la-Viéville

Présenté par

BIEN dans ma **VILLE** 

Sommaire

| | |
|---|----|
| Situation géographique | 3 |
| Statistiques sur la population | 4 |
| Evolution du nombre d'habitants | 4 |
| Tranche d'âge | 5 |
| 0-14 ans | 5 |
| 15-29 ans | 5 |
| 30-44 ans | 5 |
| 45-59 ans | 5 |
| 60-74 ans | 5 |
| 75-89 ans | 5 |
| 90 ans et + | 5 |
| Activité professionnelle | 5 |
| Agriculteurs | 5 |
| Artisans, Commerçants | 5 |
| Cadres et sup. | 5 |
| Professions intermédiaires | 5 |
| Employé | 5 |
| Ouvrier | 5 |
| Retraité | 5 |
| Autres | 5 |
| Niveau de diplôme | 6 |
| Sans diplôme ou CEP | 6 |
| Brevet, BEPC, DNB | 6 |
| CAP-BEP ou équivalent | 6 |
| BAC ou équivalent | 6 |
| BAC+2 | 6 |
| BAC+3 ou +4 | 6 |
| BAC+5 ou plus | 6 |
| Composition des ménages | 6 |
| Couple sans enfant | 6 |
| Couple avec enfant(s) | 6 |
| Famille monoparentale | 6 |
| Colocation / Autre | 6 |
| Personnes seules | 6 |
| Profil électoraux | 7 |
| Premier tour | 7 |
| Sécurité | 8 |
| Evolution du nombre d'infractions | 8 |
| Pour comparer | 9 |
| Services à la population | 10 |
| Commerce | 10 |
| Éducation | 10 |
| Villes autour de Le Hérie-la-Viéville | 11 |

Situation géographique



i Informations clés

- **Région** : Hauts-de-France
- **Département** : Aisne
- **Code postal** : 02120
- **Superficie** : 9 km²



Statistiques sur la population



Nombre d'habitants

192



Age moyen

45 ans



Pop active

44.8%



Taux chômage

10.3%



Pop densité

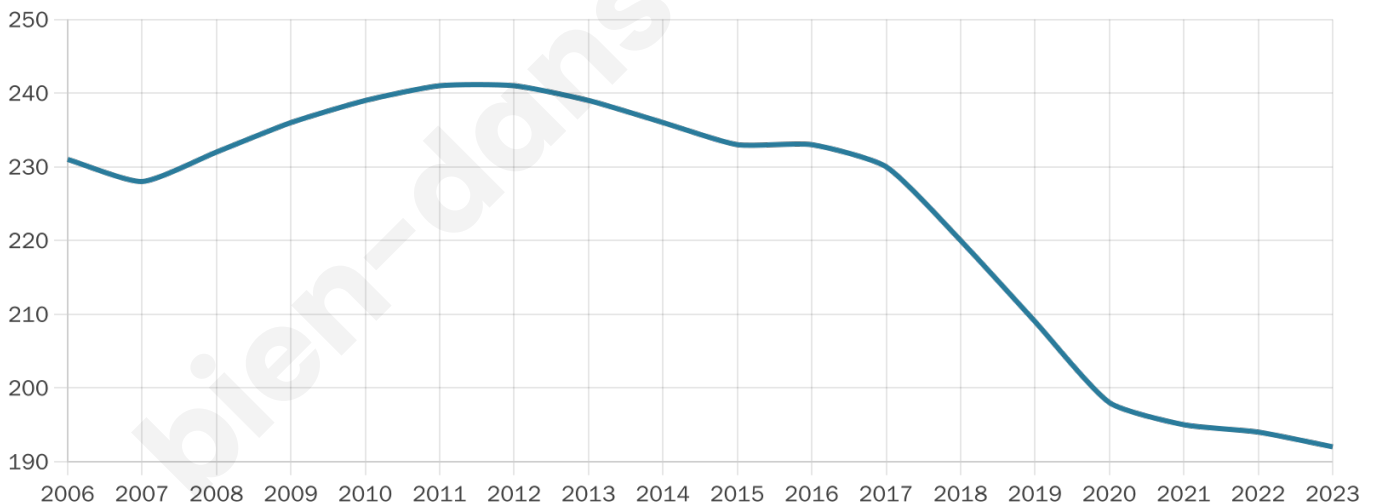
21 h/km²



Revenu moyen

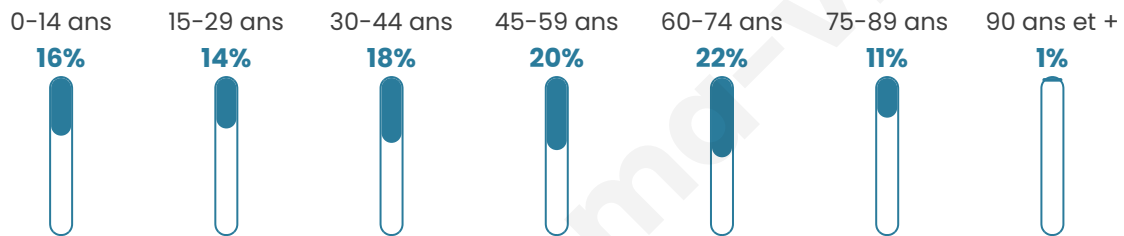
19 680 €/an

Evolution du nombre d'habitants

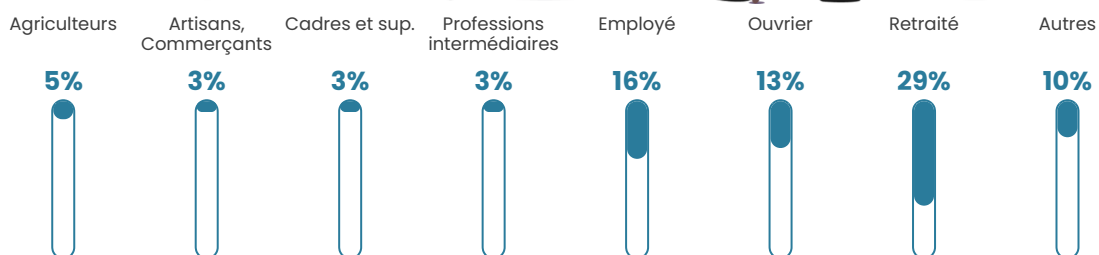


Sources : Institut national de la statistique et des études économiques (insee) selon Les dernières parutions officielles de 2024 portant sur les années 2020, 2021 et 2022.


Tranche d'âge




Activité professionnelle



Niveau de diplôme



Composition des ménages



Profils électoraux

Premier tour

| | | |
|---|-----------------------|---------|
|  | Marine LE PEN | 42.19 % |
|  | Emmanuel MACRON | 21.09 % |
|  | Éric ZEMMOUR | 10.16 % |
|  | Valérie PÉCRESSE | 9.38 % |
|  | Jean-Luc MÉLENCHON | 7.81 % |
|  | Fabien ROUSSEL | 2.34 % |
|  | Jean LASSALLE | 2.34 % |
|  | Nicolas DUPONT-AIGNAN | 2.34 % |
|  | Nathalie ARTHAUD | 1.56 % |
|  | Philippe POUTOU | 0.78 % |
|  | Anne HIDALGO | 0.00 % |
|  | Yannick JADOT | 0.00 % |



167 inscrits

Participation : 80.84%

Votes blancs : 4.44%

Votes nuls : 0.74%

Second tour

| | | |
|---|-----------------|---------|
|  | Emmanuel MACRON | 38,33 % |
|  | Marine LE PEN | 61,67 % |

167 inscrits

Participation : 78.44%

Votes blancs : 8.4%

Votes nuls : 0%

Sécurité



Agressions physiques / sexuelles

0



Cambriolages

0



Vols / dégradations

0



Stupéfiants

0

Evolution du nombre d'infractions



Pour comparer

(en proportion du nombre d'habitants)



Sources : Bases statistiques communale, départementale et régionale de la délinquance enregistrée par la police et la gendarmerie nationales selon les dernières parutions officielles de 2025 portant sur l'année 2024 ([data.gouv](https://data.gouv.fr)).

Agressions physiques / sexuelles : Violences sexuelles, coups et blessures volontaires intrafamiliaux, coups et blessures volontaires, autres coups, blessures volontaires et vols violents sans arme.

Cambriolages : Cambriolages de logements.

Vols : Vols avec armes, vols d'accessoires sur véhicules, vols dans les véhicules, vols de véhicules, vols sans violence contre des personnes, destructions, dégradations volontaires et escroqueries.

Stupéfiants : Trafic de stupéfiants dont (AFD) et usage de stupéfiants.

Services à la population



Commerce

| | |
|--------------------|---|
| Hypermarché | X Harly 22km |
| Supermarché | X Guise 10km |
| Superette | X Sains-Richaumont 5km |
| Boulangerie | X Sains-Richaumont 5km |
| Boucherie | X Puisieux-et-Clanlieu 4km |
| Restaurant | X Macquigny 7km |
| Garage | X Sains-Richaumont 6km |
| Station-service | X Guise 9km |
| Banque | X Guise 9km |
| La poste | X Sains-Richaumont 5km |
| Coiffeur | X Landifay-et-Bertaignemont 2km |
| Tabac | X Crécy-sur-Serre 13km |
| Bars / discothèque | X Sains-Richaumont 5km |
| Bibliothèque | X Saint-Quentin 25km |
| Cinéma | X Guise 9km |
| Vétérinaire | X Guise 9km |



Santé

| | |
|----------------------------------|--|
| Pharmacie | X Sains-Richaumont 5km |
| Hôpital | X Guise 10km |
| Laboratoire d'analyses médicales | X Guise 9km |
| Etablissement pour handicapé | X Origny-Sainte-Benoite 7km |
| EHPA | X Cheveris-Monceau 8km |
| Médecin | X Sains-Richaumont 5km |
| Dentiste | X Guise 9km |
| Chirurgien | X Guise 9km |
| Dermatologue | X Vervins 20km |
| Anesthésiste | X Saint-Quentin 24km |
| Gastro-entérologue | X Saint-Quentin 24km |
| Gynécologue | X Marle 13km |
| Cancérologue | X Saint-Quentin 24km |
| Neurologue | X Origny-Sainte-Benoite 10km |
| Ophtalmologue | X Saint-Quentin 25km |
| ORL | X Saint-Quentin 24km |
| Cardiologue | X Saint-Quentin 25km |
| Pédiatre | X Saint-Quentin 26km |
| Pneumologue | X Saint-Quentin 25km |
| Psychologue | X Guise 9km |
| Radiologue | X Saint-Quentin 24km |
| Rhumatologue | X Saint-Quentin 24km |
| Sage-femme | X Guise 9km |



Éducation

| | |
|-------------------------|--|
| Crèche | X Marle 13km |
| Ecole maternelle Public | X Audigny 6km |
| Ecole maternelle Privé | X Soissons 54km |
| Ecole primaire Public | X Sains-Richaumont 5km |
| Ecole primaire Privé | 1 |
| Collège Public | X Sains-Richaumont 5km |
| Collège Privé | 1 |
| Lycée Public | X Guise 10km |
| Lycée Privé | 1 |

Sources : Base Sirene des entreprises et de leurs établissements selon les dernières parutions officielles de 2025 portant sur l'année 2024 ([data.gouv](#)). Liste, localisation et tarifs des professionnels de santé selon les dernières parutions officielles de 2025 portant sur l'année 2024 ([opendatasoft](#)) et FINISS Extraction du Fichier des établissements selon les dernières parutions officielles de 2025 portant sur l'année 2024 ([data.gouv](#)). Adresse et géolocalisation des établissements d'enseignement du premier et second degrés selon les dernières parutions officielles de 2025 portant sur l'année 2024 ([data.education.gouv](#))

Villes autour de Le Hérie-la-Viéville

| Ville | Habitants | Superficie | Pop densité | Pop active | Taux chômage | Revenu moyen | Prix immobilier |
|-------------------------------|-----------|--------------------|----------------------|------------|--------------|--------------|------------------------|
| Landifay-et-Bertaignemont | 241 | 19 km ² | 13 h/km ² | 49.4% | 5% | 18 960 €/an | 1 006 €/m ² |
| Audigny | 273 | 10 km ² | 27 h/km ² | 47.3% | 8.1% | 19 950 €/an | 1 097 €/m ² |
| Puisieux-et-Clanlieu | 331 | 17 km ² | 19 h/km ² | 40.5% | 6.6% | 18 680 €/an | 623 €/m ² |
| Sains-Richaumont | 923 | 12 km ² | 77 h/km ² | 44.7% | 7.8% | 19 290 €/an | 849 €/m ² |
| Monceau-le-Neuf-et-Faucouzy | 320 | 19 km ² | 17 h/km ² | 46.3% | 5.6% | 21 230 €/an | 861 €/m ² |
| Colonfay | 71 | 3 km ² | 24 h/km ² | 32.4% | 4.2% | NC | NC |
| Housset | 170 | 13 km ² | 13 h/km ² | 42.9% | 4.1% | 19 820 €/an | 500 €/m ² |
| La Neuville-Housset | 61 | 5 km ² | 12 h/km ² | 62.3% | 8.2% | NC | 446 €/m ² |
| Chevennes | 136 | 6 km ² | 23 h/km ² | 42.6% | 8.8% | 20 280 €/an | 870 €/m ² |
| Sons-et-Ronchères | 205 | 9 km ² | 23 h/km ² | 47.8% | 10.2% | 19 400 €/an | 1 371 €/m ² |
| Parpeville | 191 | 15 km ² | 13 h/km ² | 44.5% | 3.7% | 21 550 €/an | 742 €/m ² |
| Châtillon-lès-Sons | 83 | 10 km ² | 8 h/km ² | 43.4% | 2.4% | NC | 879 €/m ² |
| Flavigny-le-Grand-et-Beaurain | 420 | 13 km ² | 32 h/km ² | 46.7% | 6.2% | 21 670 €/an | 589 €/m ² |
| Chevresis-Monceau | 329 | 16 km ² | 21 h/km ² | 43.8% | 7.9% | 21 220 €/an | 359 €/m ² |
| Pleine-Selve | 186 | 6 km ² | 31 h/km ² | 50.5% | 7.5% | 21 620 €/an | 939 €/m ² |

bien-dans-ma-ville.fr



Vous aimez votre ville ? Notez-la !

Et faites-nous part de vos remarques constructives



Avec

BIEN dans
ma **VILLE** 