



Version web

Ville de Héricourt-en-Caux

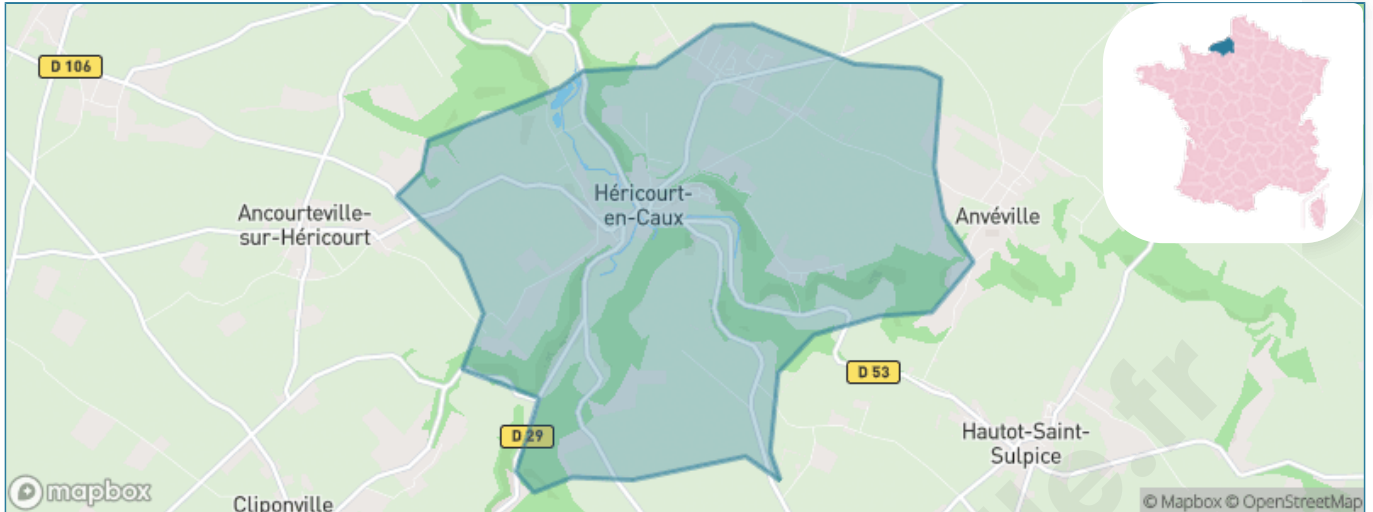
Présenté par

BIEN dans ma **VILLE** 

Sommaire

Situation géographique	3
Statistiques sur la population	4
Evolution du nombre d'habitants	4
Tranche d'âge	5
0-14 ans	5
15-29 ans	5
30-44 ans	5
45-59 ans	5
60-74 ans	5
75-89 ans	5
90 ans et +	5
Activité professionnelle	5
Agriculteurs	5
Artisans, Commerçants	5
Cadres et sup.	5
Professions intermédiaires	5
Employé	5
Ouvrier	5
Retraité	5
Autres	5
Niveau de diplôme	6
Sans diplôme ou CEP	6
Brevet, BEPC, DNB	6
CAP-BEP ou équivalent	6
BAC ou équivalent	6
BAC+2	6
BAC+3 ou +4	6
BAC+5 ou plus	6
Composition des ménages	6
Couple sans enfant	6
Couple avec enfant(s)	6
Famille monoparentale	6
Colocation / Autre	6
Personnes seules	6
Profils électoraux	7
Premier tour	7
Sécurité	8
Evolution du nombre d'infractions	8
Pour comparer	9
Services à la population	10
Commerce	10
Éducation	10
Villes autour de Héricourt-en-Caux	11

Situation géographique



i Informations clés

- **Région** : Normandie
- **Département** : Seine-Maritime
- **Code postal** : 76560
- **Superficie** : 10 km²



Statistiques sur la population



Nombre d'habitants

941



Age moyen

40 ans



Pop active

45.4%



Taux chômage

7.1%



Pop densité

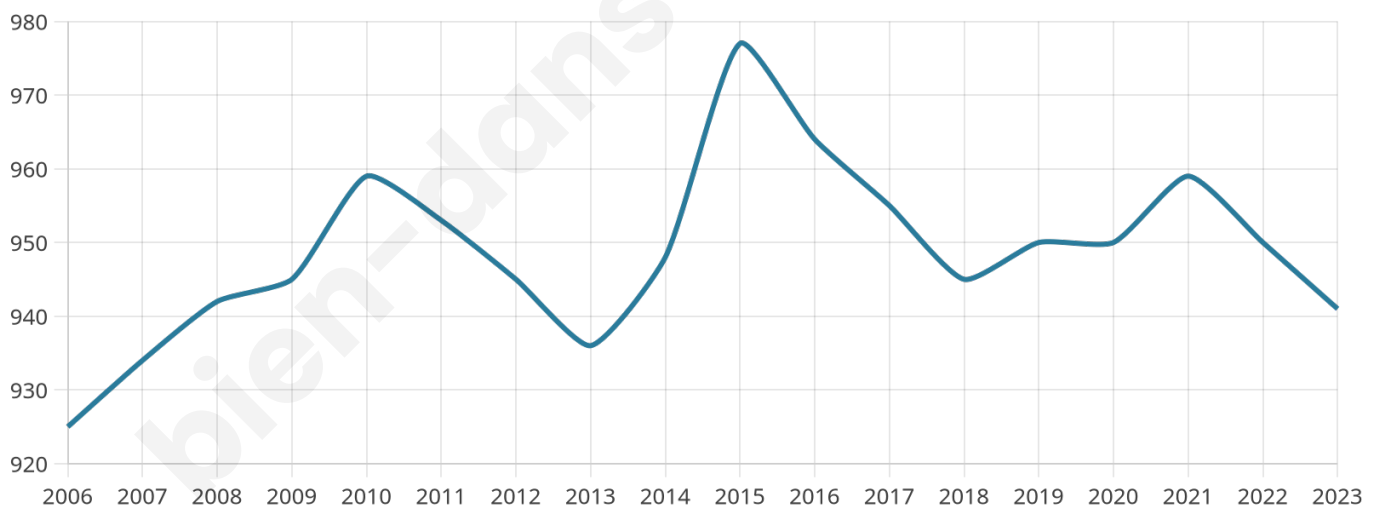
94 h/km²



Revenu moyen

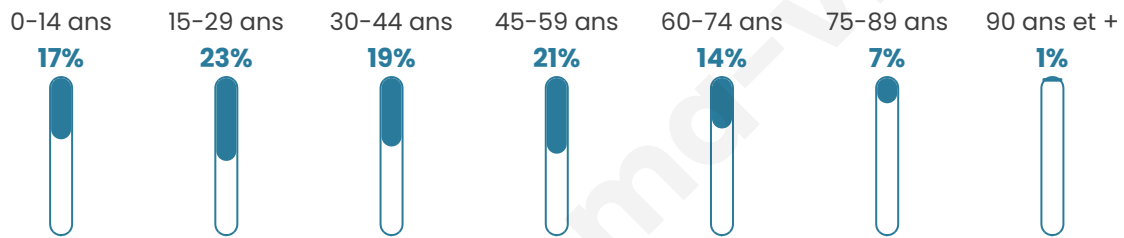
22 980 €/an

Evolution du nombre d'habitants

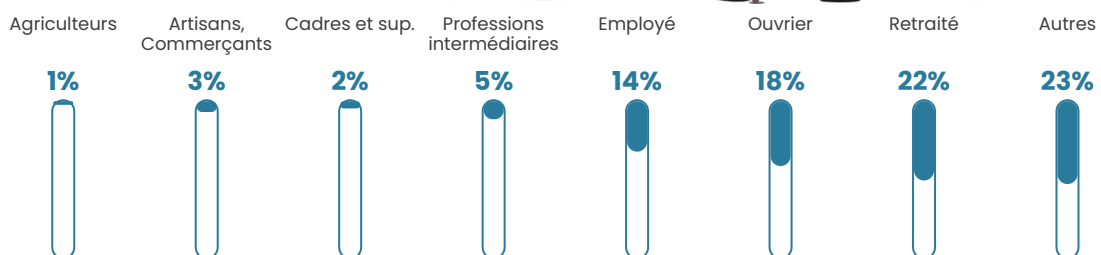


Sources : Institut national de la statistique et des études économiques (insee) selon Les dernières parutions officielles de 2024 portant sur les années 2020, 2021 et 2022.

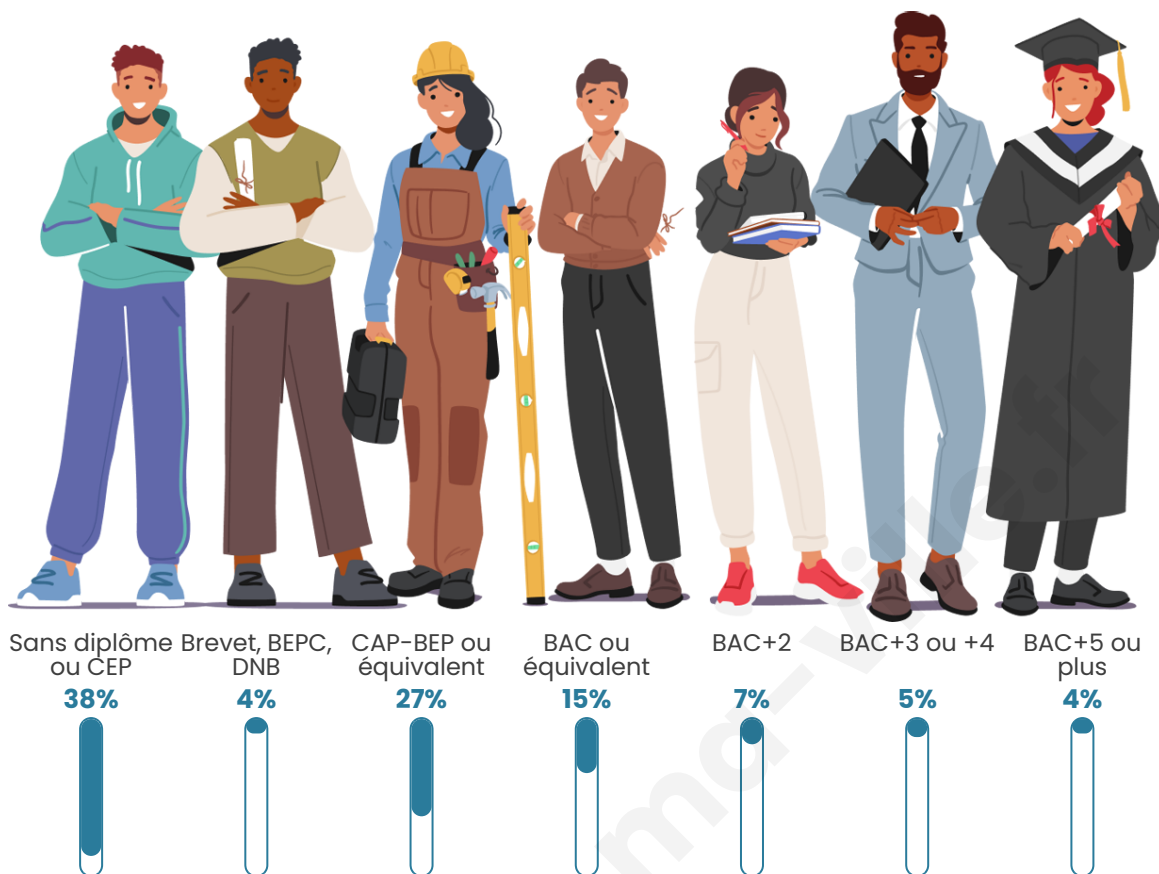
Tranche d'âge




Activité professionnelle



Niveau de diplôme















Composition des ménages



Profils électoraux

Premier tour

	Emmanuel MACRON	33.05 %
	Marine LE PEN	31.53 %
	Jean-Luc MÉLENCHON	14.25 %
	Éric ZEMMOUR	4.10 %
	Yannick JADOT	3.89 %
	Valérie PÉCRESE	3.89 %
	Fabien ROUSSEL	2.81 %
	Nathalie ARTHAUD	1.73 %
	Nicolas DUPONT- AIGNAN	1.73 %
	Anne HIDALGO	1.30 %
	Jean LASSALLE	1.08 %
	Philippe POUTOU	0.65 %



565 inscrits

Participation : 84.96%

Votes blancs : 3.54%

Votes nuls : 0.00%

Second tour

	Emmanuel MACRON	51,59 %
	Marine LE PEN	48,41 %

565 inscrits

Participation : 85.13%

Votes blancs : 7.28%

Votes nuls : 1.25%

Sécurité



Agressions physiques / sexuelles

0



Cambriolages

0



Vols / dégradations

0



Stupéfiants

0

Evolution du nombre d'infractions



Pour comparer

(en proportion du nombre d'habitants)



Sources : Bases statistiques communale, départementale et régionale de la délinquance enregistrée par la police et la gendarmerie nationales selon les dernières parutions officielles de 2025 portant sur l'année 2024 ([data.gouv](https://data.gouv.fr)).

Agressions physiques / sexuelles : Violences sexuelles, coups et blessures volontaires intrafamiliaux, coups et blessures volontaires, autres coups, blessures volontaires et vols violents sans arme.

Cambriolages : Cambriolages de logements.

Vols : Vols avec armes, vols d'accessoires sur véhicules, vols dans les véhicules, vols de véhicules, vols sans violence contre des personnes, destructions, dégradations volontaires et escroqueries.

Stupéfiants : Trafic de stupéfiants dont (AFD) et usage de stupéfiants.

Services à la population



Commerce

Hypermarché	X <u>Sainte-Marie-des-Champs</u> 10km
Supermarché	X <u>Harcanville</u> 6km
Superette	1
Boulangerie	1
Boucherie	X <u>Grainville-la-Teinturière</u> 7km
Restaurant	1
Garage	2
Station-service	X <u>Doudeville</u> 7km
Banque	X <u>Doudeville</u> 7km
La poste	X <u>Yvetot</u> 9km
Coiffeur	3
Tabac	1
Bars / discothèque	2
Bibliothèque	X <u>Veules-les-Roses</u> 20km
Cinéma	X <u>Terres-de-Caux</u> 6km
Vétérinaire	X <u>Doudeville</u> 7km



Santé

Pharmacie	1
Hôpital	X <u>Bolbec</u> 21km
Laboratoire d'analyses médicales	X <u>Yvetot</u> 10km
Etablissement pour handicapé	6
EHPA	1
Médecin	X <u>Doudeville</u> 7km
Dentiste	X <u>Doudeville</u> 7km
Chirurgien	X <u>Yvetot</u> 10km
Dermatologue	X <u>Toussaint</u> 20km
Anesthésiste	X <u>Yvetot</u> 10km
Gastro-entérologue	X <u>Yvetot</u> 10km
Gynécologue	X <u>Yvetot</u> 10km
Cancérologue	X <u>Rouen</u> 42km
Neurologue	X <u>Saint-Aubin-sur-Scie</u> 35km
Ophthalmologue	X <u>Yvetot</u> 10km
ORL	X <u>Yvetot</u> 10km
Cardiologue	X <u>Yvetot</u> 10km
Pédiatre	X <u>Yvetot</u> 10km
Pneumologue	X <u>Saint-Aubin-sur-Scie</u> 35km
Psychologue	X <u>Yvetot</u> 9km
Radiologue	X <u>Bolbec</u> 22km
Rhumatologue	X <u>Yvetot</u> 10km
Sage-femme	X <u>Yvetot</u> 10km



Éducation

Crèche	1
Ecole maternelle Public	X <u>Doudeville</u> 6km
Ecole maternelle Privé	X <u>Le Havre</u> 47km
Ecole primaire Public	1
Ecole primaire Privé	X <u>Doudeville</u> 7km
Collège Public	X <u>Doudeville</u> 6km
Collège Privé	X <u>Yvetot</u> 10km
Lycée Public	X <u>Auzebosc</u> 11km
Lycée Privé	X <u>Yvetot</u> 10km

Sources : Base Sirene des entreprises et de leurs établissements selon les dernières parutions officielles de 2025 portant sur l'année 2024 ([data.gouv](https://data.gouv.fr)). Liste, localisation et tarifs des professionnels de santé selon les dernières parutions officielles de 2025 portant sur l'année 2024 ([opendatasoft](https://opendatasoft.com)) et FINISS Extraction du Fichier des établissements selon les dernières parutions officielles de 2025 portant sur l'année 2024 ([data.gouv](https://data.gouv.fr)). Adresse et géolocalisation des établissements d'enseignement du premier et second degrés selon les dernières parutions officielles de 2025 portant sur l'année 2024 ([data.education.gouv](https://data.education.gouv.fr))

Villes autour de Héricourt-en-Caux

Ville	Habitants	Superficie	Pop densité	Pop active	Taux chômage	Revenu moyen	Prix immobilier
Robertot (1 avis)	213	2 km ²	107 h/km ²	52.1%	4.2%	21 950 €/an	1 445 €/m ²
Harcanville (1 avis)	522	7 km ²	75 h/km ²	47.7%	3.1%	23 490 €/an	1 414 €/m ²
Carville-Pot-de-Fer	108	5 km ²	22 h/km ²	43.5%	5.6%	24 600 €/an	1 434 €/m ²
Anvéville	291	4 km ²	73 h/km ²	52.9%	6.9%	22 930 €/an	1 324 €/m ²
Ancourteville-sur-Héricourt	354	3 km ²	118 h/km ²	46.9%	4%	22 540 €/an	1 490 €/m ²
Sommesnil	110	3 km ²	37 h/km ²	50%	2.7%	21 330 €/an	1 235 €/m ²
Cliponville	245	7 km ²	35 h/km ²	54.7%	4.5%	24 530 €/an	1 429 €/m ²
Rocquefort	318	5 km ²	64 h/km ²	53.5%	6%	25 260 €/an	1 586 €/m ²
Oherville	253	4 km ²	63 h/km ²	37.2%	2.4%	22 610 €/an	1 631 €/m ²
Hautot-Saint-Sulpice	688	8 km ²	86 h/km ²	50.1%	3.2%	23 270 €/an	1 867 €/m ²
Veauville-lès-Quelles	124	3 km ²	41 h/km ²	47.6%	2.4%	23 260 €/an	1 176 €/m ²
Le Hanouard	271	4 km ²	68 h/km ²	39.1%	5.5%	21 270 €/an	1 583 €/m ²
Envronville	367	6 km ²	61 h/km ²	48.5%	6%	22 900 €/an	1 736 €/m ²
Cleuville (1 avis)	190	4 km ²	48 h/km ²	52.6%	7.9%	24 090 €/an	1 641 €/m ²
Routes	285	4 km ²	71 h/km ²	45.3%	3.2%	22 230 €/an	1 257 €/m ²

bien-dans-ma-ville.fr



Vous aimez votre ville ? Notez-la !

Et faites-nous part de vos remarques constructives



Avec

BIEN dans ma **VILLE** 