



Version web

Ville de Henneveux

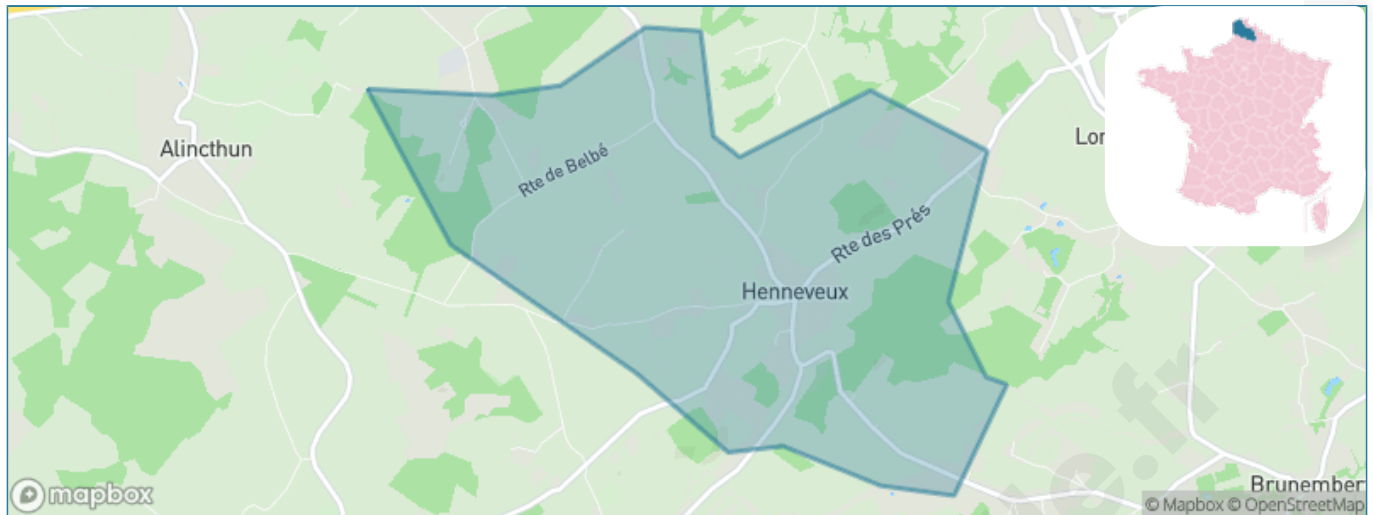
Présenté par

BIEN dans
ma **VILLE** 

Sommaire

Situation géographique	3
Statistiques sur la population	4
Evolution du nombre d'habitants	4
Tranche d'âge	5
0-14 ans	5
15-29 ans	5
30-44 ans	5
45-59 ans	5
60-74 ans	5
75-89 ans	5
90 ans et +	5
Activité professionnelle	5
Agriculteurs	5
Artisans, Commerçants	5
Cadres et sup.	5
Professions intermédiaires	5
Employé	5
Ouvrier	5
Retraité	5
Autres	5
Niveau de diplôme	6
Sans diplôme ou CEP	6
Brevet, BEPC, DNB	6
CAP-BEP ou équivalent	6
BAC ou équivalent	6
BAC+2	6
BAC+3 ou +4	6
BAC+5 ou plus	6
Composition des ménages	6
Couple sans enfant	6
Couple avec enfant(s)	6
Famille monoparentale	6
Colocation / Autre	6
Personnes seules	6
Profils électoraux	7
Premier tour	7
Sécurité	8
Evolution du nombre d'infractions	8
Pour comparer	9
Services à la population	10
Commerce	10
Éducation	10
Villes autour de Henneveux	11

Situation géographique



i Informations clés

- **Région** : Hauts-de-France
- **Département** : Pas-de-Calais
- **Code postal** : 62142
- **Superficie** : 5 km²



Statistiques sur la population



Nombre d'habitants

272



Age moyen

42 ans



Pop active

52.6%



Taux chômage

5.5%



Pop densité

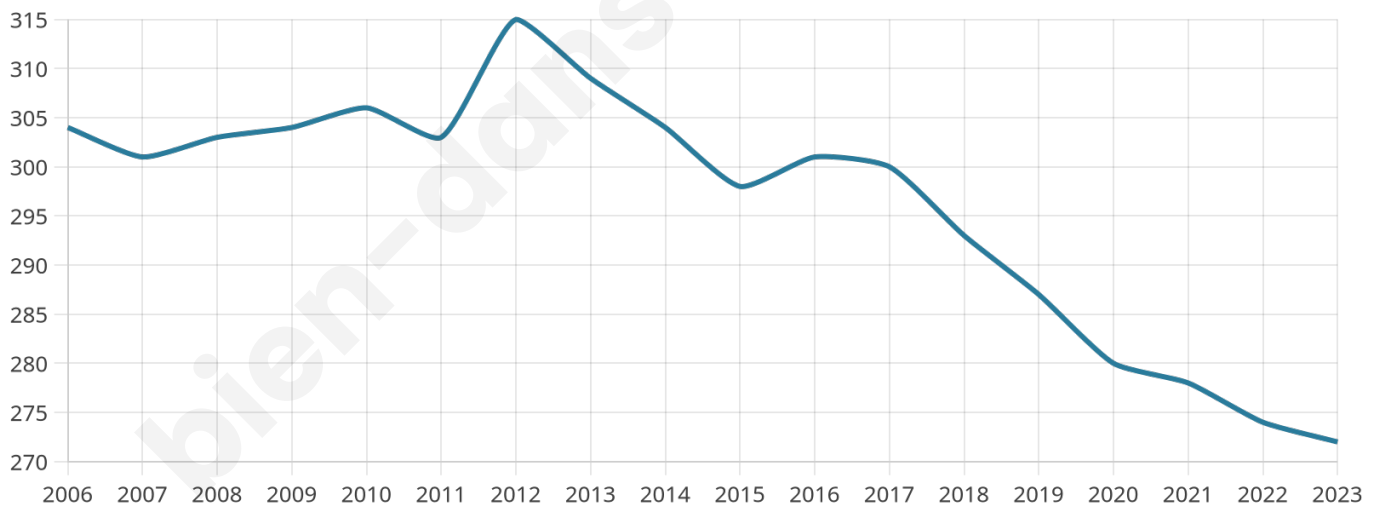
54 h/km²



Revenu moyen

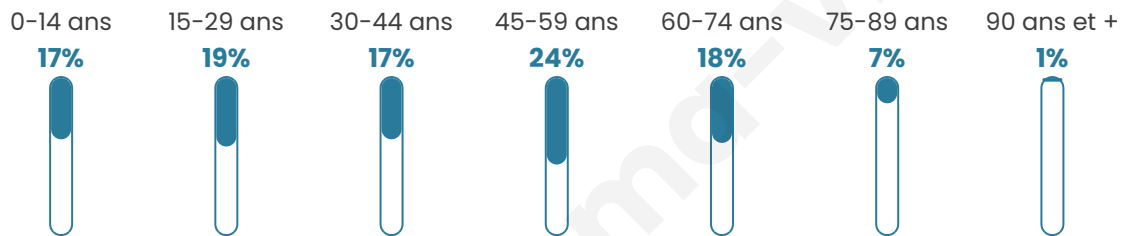
24 030 €/an

Evolution du nombre d'habitants

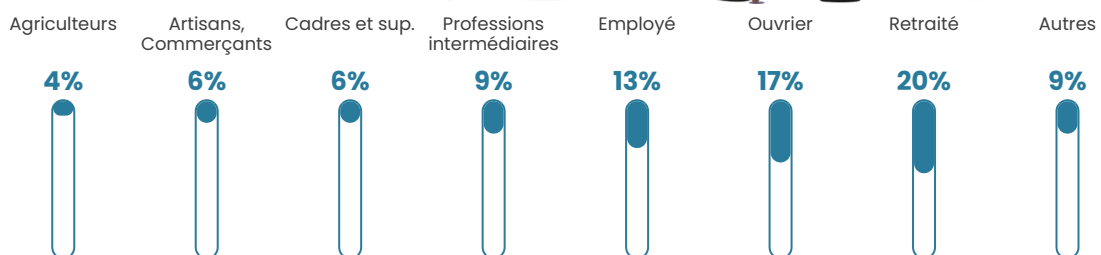


Sources : Institut national de la statistique et des études économiques (insee) selon Les dernières parutions officielles de 2024 portant sur les années 2020, 2021 et 2022.


Tranche d'âge




Activité professionnelle



Niveau de diplôme















Composition des ménages



Profils électoraux

Premier tour

	Marine LE PEN	31.84 %
	Emmanuel MACRON	31.34 %
	Jean-Luc MÉLENCHON	11.94 %
	Éric ZEMMOUR	5.47 %
	Valérie PÉCRESE	5.47 %
	Yannick JADOT	3.98 %
	Jean LASSALLE	2.49 %
	Anne HIDALGO	2.49 %
	Nicolas DUPONT-AIGNAN	2.49 %
	Fabien ROUSSEL	1.99 %
	Philippe POUTOU	0.50 %
	Nathalie ARTHAUD	0.00 %



260 inscrits

Participation : 78.85%

Votes blancs : 1.46%

Votes nuls : 0.49%

Second tour

	Emmanuel MACRON	52,85 %
	Marine LE PEN	47,15 %

260 inscrits

Participation : 79.62%

Votes blancs : 1.93%

Votes nuls : 4.83%

Sécurité



Agressions physiques / sexuelles

0



Cambriolages

0



Vols / dégradations

0



Stupéfiants

0

Evolution du nombre d'infractions



Pour comparer

(en proportion du nombre d'habitants)



Sources : Bases statistiques communale, départementale et régionale de la délinquance enregistrée par la police et la gendarmerie nationales selon les dernières parutions officielles de 2025 portant sur l'année 2024 ([data.gouv](https://data.gouv.fr)).

Agressions physiques / sexuelles : Violences sexuelles, coups et blessures volontaires intrafamiliaux, coups et blessures volontaires, autres coups, blessures volontaires et vols violents sans arme.

Cambriolages : Cambriolages de logements.

Vols : Vols avec armes, vols d'accessoires sur véhicules, vols dans les véhicules, vols de véhicules, vols sans violence contre des personnes, destructions, dégradations volontaires et escroqueries.

Stupéfiants : Trafic de stupéfiants dont (AFD) et usage de stupéfiants.

Services à la population



Commerce

Hypermarché	X Samer 11km
Supermarché	X Alincthun 4km
Superette	X Desvres 5km
Boulangerie	X Brunembert 3km
Boucherie	X Desvres 5km
Restaurant	X Brunembert 3km
Garage	X Alincthun 4km
Station-service	X Alincthun 4km
Banque	X Desvres 6km
La poste	X Nabringhen 2km
Coiffeur	X Nabringhen 3km
Tabac	X Desvres 6km
Bars / discothèque	X Brunembert 3km
Bibliothèque	X Boulogne-sur-Mer 17km
Cinéma	X Boulogne-sur-Mer 17km
Vétérinaire	X Desvres 5km



Santé

Pharmacie	X Desvres 6km
Hôpital	X Boulogne-sur-Mer 15km
Laboratoire d'analyses médicales	X Desvres 5km
Etablissement pour handicapé	X Conteville-lès-Boulogne 9km
EHPA	X Desvres 5km
Médecin	X Colembert 5km
Dentiste	X Desvres 5km
Chirurgien	X Saint-Martin-Boulogne 15km
Dermatologue	X Boulogne-sur-Mer 16km
Anesthésiste	X Saint-Martin-Boulogne 15km
Gastro-entérologue	X Saint-Martin-Boulogne 15km
Gynécologue	X Saint-Martin-Boulogne 15km
Cancérologue	X Saint-Martin-Boulogne 15km
Neurologue	X Saint-Martin-Boulogne 14km
Ophtalmologue	X Saint-Martin-Boulogne 15km
ORL	X Saint-Martin-Boulogne 15km
Cardiologue	X Saint-Martin-Boulogne 15km
Pédiatre	X Saint-Martin-Boulogne 15km
Pneumologue	X Saint-Martin-Boulogne 15km
Psychologue	X Boulogne-sur-Mer 16km
Radiologue	X Saint-Martin-Boulogne 15km
Rhumatologue	X Saint-Martin-Boulogne 15km
Sage-femme	X Desvres 5km



Éducation

Crèche	X Brunembert 3km
Ecole maternelle Public	X Alincthun 4km
Ecole maternelle Privé	X Hem 95km
Ecole primaire Public	1
Ecole primaire Privé	X Desvres 6km
Collège Public	X Desvres 6km
Collège Privé	X Desvres 6km
Lycée Public	X Marquise 15km
Lycée Privé	X Saint-Martin-Boulogne 16km

Sources : Base Sirene des entreprises et de leurs établissements selon les dernières parutions officielles de 2025 portant sur l'année 2024 ([data.gouv](#)). Liste, localisation et tarifs des professionnels de santé selon les dernières parutions officielles de 2025 portant sur l'année 2024 ([opendatasoft](#)) et FINISS Extraction du Fichier des établissements selon les dernières parutions officielles de 2025 portant sur l'année 2024 ([data.gouv](#)). Adresse et géolocalisation des établissements d'enseignement du premier et second degrés selon les dernières parutions officielles de 2025 portant sur l'année 2024 ([data.education.gouv](#))

Villes autour de Henneveux

Ville	Habitants	Superficie	Pop densité	Pop active	Taux chômage	Revenu moyen	Prix immobilier
Bournonville	223	8 km ²	28 h/km ²	48.4%	2.2%	22 080 €/an	923 €/m ²
Longueville	149	3 km ²	50 h/km ²	46.3%	8.1%	22 800 €/an	1 825 €/m ²
Brunembert	387	6 km ²	65 h/km ²	47.5%	2.8%	22 460 €/an	1 888 €/m ²
Colembert	907	9 km ²	101 h/km ²	50.6%	3.1%	24 250 €/an	1 132 €/m ²
Nabringhen	225	4 km ²	56 h/km ²	52.4%	4%	24 380 €/an	2 994 €/m ²
Menneville	670	5 km ²	134 h/km ²	46.1%	4.2%	22 650 €/an	1 863 €/m ²
Alincthun	291	9 km ²	32 h/km ²	44%	5.5%	21 730 €/an	822 €/m ²
Selles	299	6 km ²	50 h/km ²	49.2%	2%	22 140 €/an	1 661 €/m ²
Surques	624	6 km ²	104 h/km ²	51%	3.2%	22 730 €/an	1 379 €/m ²
Bellebrune	427	5 km ²	85 h/km ²	52.2%	3%	26 260 €/an	1 622 €/m ²
Crémarest (1 avis)	815	11 km ²	74 h/km ²	48%	5%	23 890 €/an	1 417 €/m ²
Bainghen	208	6 km ²	35 h/km ²	45.2%	4.3%	23 660 €/an	1 221 €/m ²
Le Wast	203	0 km ²	203 h/km ²	46.8%	6.9%	25 350 €/an	1 185 €/m ²
Escoeuilles	461	5 km ²	92 h/km ²	51.2%	6.5%	20 940 €/an	1 850 €/m ²
Boursin	236	7 km ²	34 h/km ²	55.9%	3.8%	23 360 €/an	2 496 €/m ²

bien-dans-ma-ville.fr



Vous aimez votre ville ? Notez-la !

Et faites-nous part de vos remarques constructives



Avec

BIEN dans ma **VILLE** 