



Version web

# Ville de Hellimer

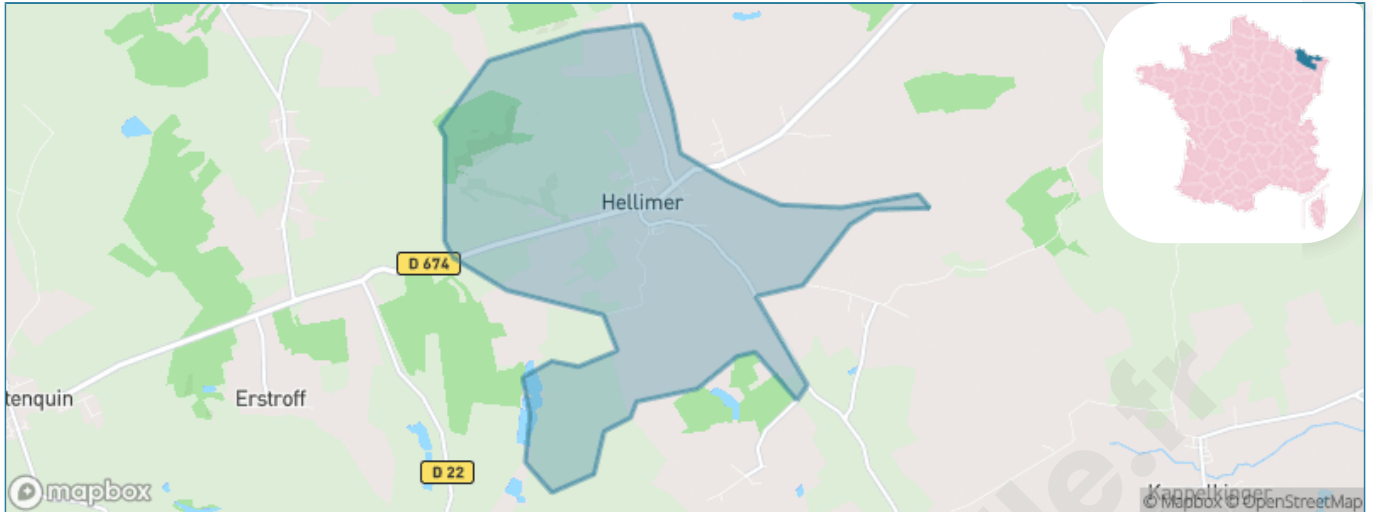
Présenté par

**BIEN** dans  
ma **VILLE** 

# Sommaire

Situation géographique .....	3
Statistiques sur la population .....	4
Evolution du nombre d'habitants .....	4
Tranche d'âge .....	5
0-14 ans .....	5
15-29 ans .....	5
30-44 ans .....	5
45-59 ans .....	5
60-74 ans .....	5
75-89 ans .....	5
90 ans et + .....	5
Activité professionnelle .....	5
Agriculteurs .....	5
Artisans, Commerçants .....	5
Cadres et sup. ....	5
Professions intermédiaires .....	5
Employé .....	5
Ouvrier .....	5
Retraité .....	5
Autres .....	5
Niveau de diplôme .....	6
Sans diplôme ou CEP .....	6
Brevet, BEPC, DNB .....	6
CAP-BEP ou équivalent .....	6
BAC ou équivalent .....	6
BAC+2 .....	6
BAC+3 ou +4 .....	6
BAC+5 ou plus .....	6
Composition des ménages .....	6
Couple sans enfant .....	6
Couple avec enfant(s) .....	6
Famille monoparentale .....	6
Colocation / Autre .....	6
Personnes seules .....	6
Profils électoraux .....	7
Premier tour .....	7
Sécurité .....	8
Evolution du nombre d'infractions .....	8
Pour comparer .....	9
Services à la population .....	10
Commerce .....	10
Éducation .....	10
Villes autour de Hellimer .....	11

# Situation géographique



## i Informations clés

- **Région** : Grand Est
- **Département** : Moselle
- **Code postal** : 57660
- **Superficie** : 10 km<sup>2</sup>



# Statistiques sur la population



Nombre d'habitants

**523**



Age moyen

**45 ans**



Pop active

**48.4%**



Taux chômage

**8.7%**



Pop densité

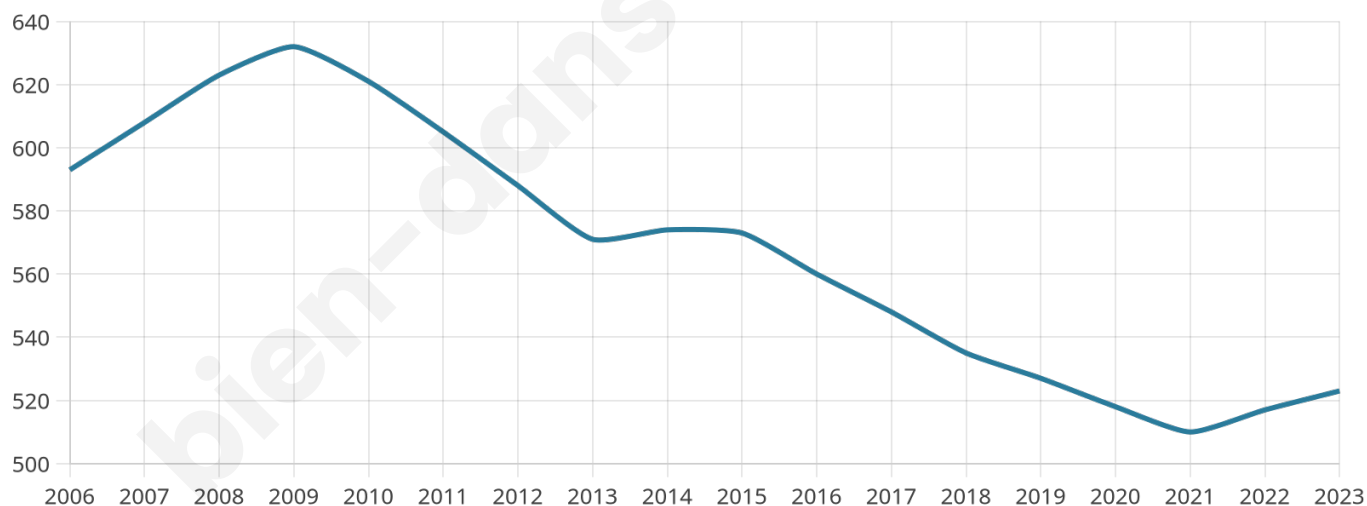
**52 h/km<sup>2</sup>**



Revenu moyen

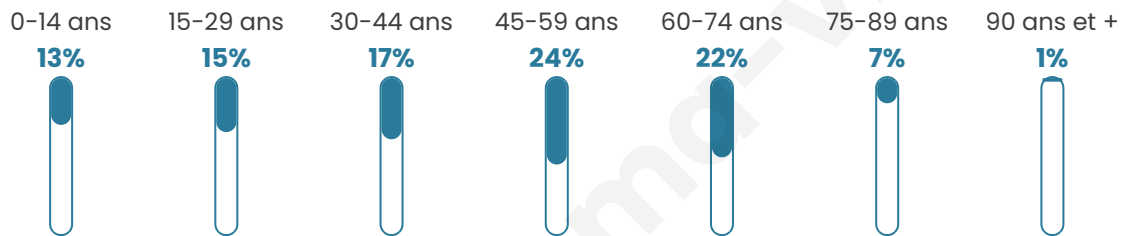
**23 470 €/an**

## Evolution du nombre d'habitants

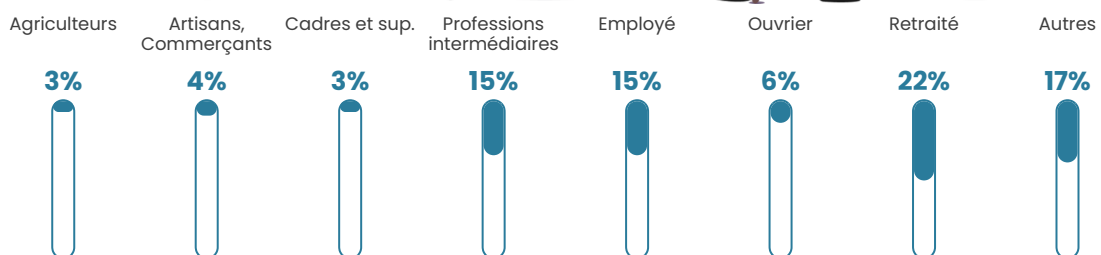


Sources : Institut national de la statistique et des études économiques (insee) selon Les dernières parutions officielles de 2024 portant sur les années 2020, 2021 et 2022.


## Tranche d'âge




## Activité professionnelle



## Niveau de diplôme



## Composition des ménages



# Profils électoraux

## Premier tour

	Marine LE PEN	39.47 %
	Emmanuel MACRON	19.29 %
	Jean-Luc MÉLENCHON	14.84 %
	Valérie PÉCRESSÉ	7.42 %
	Éric ZEMMOUR	6.53 %
	Jean LASSALLE	5.04 %
	Nicolas DUPONT-AIGNAN	3.26 %
	Yannick JADOT	2.67 %
	Philippe POUTOU	0.89 %
	Fabien ROUSSEL	0.30 %
	Anne HIDALGO	0.30 %
	Nathalie ARTHAUD	0.00 %



### 468 inscrits

Participation : 74.15%

Votes blancs : 1.15%

Votes nuls : 1.73%

## Second tour

	Emmanuel MACRON	40,12 %
	Marine LE PEN	59,88 %

### 468 inscrits

Participation : 77.56%

Votes blancs : 6.06%

Votes nuls : 0.55%

# Sécurité



Agressions physiques / sexuelles

0



Cambriolages

0



Vols / dégradations

0



Stupéfiants

0

## Evolution du nombre d'infractions



## Pour comparer

(en proportion du nombre d'habitants)

Ville  Département  Région



Sources : Bases statistiques communale, départementale et régionale de la délinquance enregistrée par la police et la gendarmerie nationales selon les dernières parutions officielles de 2025 portant sur l'année 2024 ([data.gouv](https://data.gouv.fr)).

Agressions physiques / sexuelles : Violences sexuelles, coups et blessures volontaires intrafamiliaux, coups et blessures volontaires, autres coups, blessures volontaires et vols violents sans arme.

Cambriolages : Cambriolages de logements.

Vols : Vols avec armes, vols d'accessoires sur véhicules, vols dans les véhicules, vols de véhicules, vols sans violence contre des personnes, destructions, dégradations volontaires et escroqueries.

Stupéfiants : Trafic de stupéfiants dont (AFD) et usage de stupéfiants.

# Services à la population



## Commerce

Hypermarché	X <a href="#">Farébersviller</a> 13km
Supermarché	1
Superette	X <a href="#">Francaltroff</a> 4km
Boulangerie	3
Boucherie	1
Restaurant	X <a href="#">Freybouse</a> 3km
Garage	1
Station-service	X <a href="#">Erstroff</a> 4km
Banque	1
La poste	X <a href="#">Leyviller</a> 4km
Coiffeur	1
Tabac	X <a href="#">Puttelange-aux-Lacs</a> 10km
Bars / discothèque	X <a href="#">Grostenquin</a> 5km
Bibliothèque	X <a href="#">Saint-Avold</a> 14km
Cinéma	X <a href="#">Freyming-Merlebach</a> 16km
Vétérinaire	X <a href="#">Insming</a> 7km



## Santé

Pharmacie	X <a href="#">Grostenquin</a> 6km
Hôpital	X <a href="#">Saint-Avold</a> 14km
Laboratoire d'analyses médicales	X <a href="#">Valmont</a> 13km
Etablissement pour handicapé	X <a href="#">Albestroff</a> 7km
EHPA	X <a href="#">Albestroff</a> 8km
Médecin	X <a href="#">Grostenquin</a> 6km
Dentiste	X <a href="#">Francaltroff</a> 5km
Chirurgien	X <a href="#">Saint-Avold</a> 14km
Dermatologue	X <a href="#">Valmont</a> 13km
Anesthésiste	X <a href="#">Saint-Avold</a> 15km
Gastro-entérologue	X <a href="#">Saint-Avold</a> 15km
Gynécologue	X <a href="#">Saint-Avold</a> 14km
Cancérologue	X <a href="#">Essey-lès-Nancy</a> 55km
Neurologue	X <a href="#">Saint-Avold</a> 15km
Ophthalmologue	X <a href="#">Valmont</a> 13km
ORL	X <a href="#">Forbach</a> 21km
Cardiologue	X <a href="#">Valmont</a> 13km
Pédiatre	X <a href="#">Saint-Avold</a> 14km
Pneumologue	X <a href="#">Sarreguemines</a> 22km
Psychologue	X <a href="#">Saint-Avold</a> 15km
Radiologue	X <a href="#">Saint-Avold</a> 15km
Rhumatologue	X <a href="#">Freyming-Merlebach</a> 16km
Sage-femme	X <a href="#">Valmont</a> 13km



## Éducation

Crèche	1
Ecole maternelle Public	X <a href="#">Diffembach-lès-Hellimer</a> 2km
Ecole maternelle Privé	X <a href="#">Laudrefang</a> 16km
Ecole primaire Public	1
Ecole primaire Privé	X <a href="#">Saint-Avold</a> 14km
Collège Public	X <a href="#">Albestroff</a> 7km
Collège Privé	X <a href="#">Saint-Avold</a> 14km
Lycée Public	X <a href="#">Saint-Avold</a> 14km
Lycée Privé	X <a href="#">Saint-Avold</a> 14km

Sources : Base Sirene des entreprises et de leurs établissements selon les dernières parutions officielles de 2025 portant sur l'année 2024 ([data.gouv](#)). Liste, localisation et tarifs des professionnels de santé selon les dernières parutions officielles de 2025 portant sur l'année 2024 ([opendatasoft](#)) et FINISS Extraction du Fichier des établissements selon les dernières parutions officielles de 2025 portant sur l'année 2024 ([data.gouv](#)). Adresse et géolocalisation des établissements d'enseignement du premier et second degrés selon les dernières parutions officielles de 2025 portant sur l'année 2024 ([data.education.gouv](#))

## Villes autour de Hellimer

Ville	Habitants	Superficie	Pop densité	Pop active	Taux chômage	Revenu moyen	Prix immobilier
Diffembach-lès-Hellimer	359	5 km <sup>2</sup>	72 h/km <sup>2</sup>	46%	3.3%	22 810 €/an	NC
Frémestroff	304	5 km <sup>2</sup>	61 h/km <sup>2</sup>	43.8%	3%	22 990 €/an	NC
Freybouse (1 avis)	422	5 km <sup>2</sup>	84 h/km <sup>2</sup>	51.9%	4.3%	23 160 €/an	NC
Altrippe (1 avis)	365	4 km <sup>2</sup>	91 h/km <sup>2</sup>	48.2%	5.8%	24 260 €/an	NC
Leyviller	502	7 km <sup>2</sup>	72 h/km <sup>2</sup>	48.4%	5.6%	21 890 €/an	NC
Francaaltroff (1 avis)	750	12 km <sup>2</sup>	63 h/km <sup>2</sup>	52.7%	4.5%	21 930 €/an	NC
Erstroff	187	5 km <sup>2</sup>	37 h/km <sup>2</sup>	41.2%	2.7%	22 300 €/an	NC
Petit-Tenquin	217	4 km <sup>2</sup>	54 h/km <sup>2</sup>	44.2%	4.6%	23 750 €/an	NC
Gréning	113	2 km <sup>2</sup>	57 h/km <sup>2</sup>	40.7%	3.5%	21 130 €/an	NC
Laning	579	6 km <sup>2</sup>	97 h/km <sup>2</sup>	53.5%	5.9%	23 730 €/an	NC
Nelling	266	7 km <sup>2</sup>	38 h/km <sup>2</sup>	41.7%	1.9%	20 420 €/an	NC
Maxstadt	297	7 km <sup>2</sup>	42 h/km <sup>2</sup>	50.8%	3%	23 940 €/an	NC
Léning (1 avis)	321	6 km <sup>2</sup>	54 h/km <sup>2</sup>	50.8%	6.2%	22 940 €/an	NC
Biding	338	6 km <sup>2</sup>	56 h/km <sup>2</sup>	47.3%	3.6%	25 280 €/an	NC
Réning	127	4 km <sup>2</sup>	32 h/km <sup>2</sup>	42.5%	2.4%	22 050 €/an	NC

bien-dans-ma-ville.fr



# **Vous aimez votre ville ? Notez-la !**

Et faites-nous part de vos remarques constructives



Avec

**BIEN** dans ma **VILLE** 