



Version web

Ville de Heiligenberg

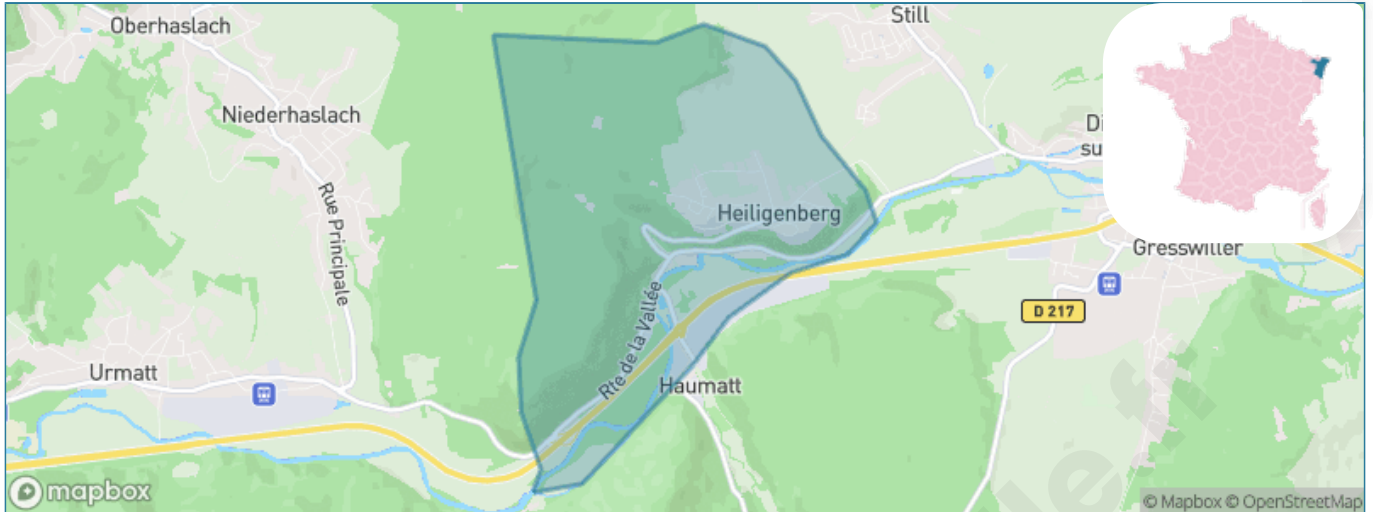
Présenté par

BIEN dans
ma **VILLE** 

Sommaire

| | |
|---|----|
| Situation géographique | 3 |
| Statistiques sur la population | 4 |
| Evolution du nombre d'habitants | 4 |
| Tranche d'âge | 5 |
| 0-14 ans | 5 |
| 15-29 ans | 5 |
| 30-44 ans | 5 |
| 45-59 ans | 5 |
| 60-74 ans | 5 |
| 75-89 ans | 5 |
| 90 ans et + | 5 |
| Activité professionnelle | 5 |
| Agriculteurs | 5 |
| Artisans, Commerçants | 5 |
| Cadres et sup. | 5 |
| Professions intermédiaires | 5 |
| Employé | 5 |
| Ouvrier | 5 |
| Retraité | 5 |
| Autres | 5 |
| Niveau de diplôme | 6 |
| Sans diplôme ou CEP | 6 |
| Brevet, BEPC, DNB | 6 |
| CAP-BEP ou équivalent | 6 |
| BAC ou équivalent | 6 |
| BAC+2 | 6 |
| BAC+3 ou +4 | 6 |
| BAC+5 ou plus | 6 |
| Composition des ménages | 6 |
| Couple sans enfant | 6 |
| Couple avec enfant(s) | 6 |
| Famille monoparentale | 6 |
| Colocation / Autre | 6 |
| Personnes seules | 6 |
| Profil électoraux | 7 |
| Premier tour | 7 |
| Sécurité | 8 |
| Evolution du nombre d'infractions | 8 |
| Pour comparer | 9 |
| Services à la population | 10 |
| Commerce | 10 |
| Éducation | 10 |
| Villes autour de Heiligenberg | 12 |
| Avis sur la ville de Heiligenberg | 13 |
| Moyenne par critère | 13 |
| Villes autour de Heiligenberg | 13 |
| Répartition des avis par note | 13 |
| Répartition des avis par note | 13 |

Situation géographique



i Informations clés

- **Région** : Grand Est
- **Département** : Bas-Rhin
- **Code postal** : 67190
- **Superficie** : 5 km²



Statistiques sur la population



Nombre d'habitants

687



Age moyen

44 ans



Pop active

49.8%



Taux chômage

4.9%



Pop densité

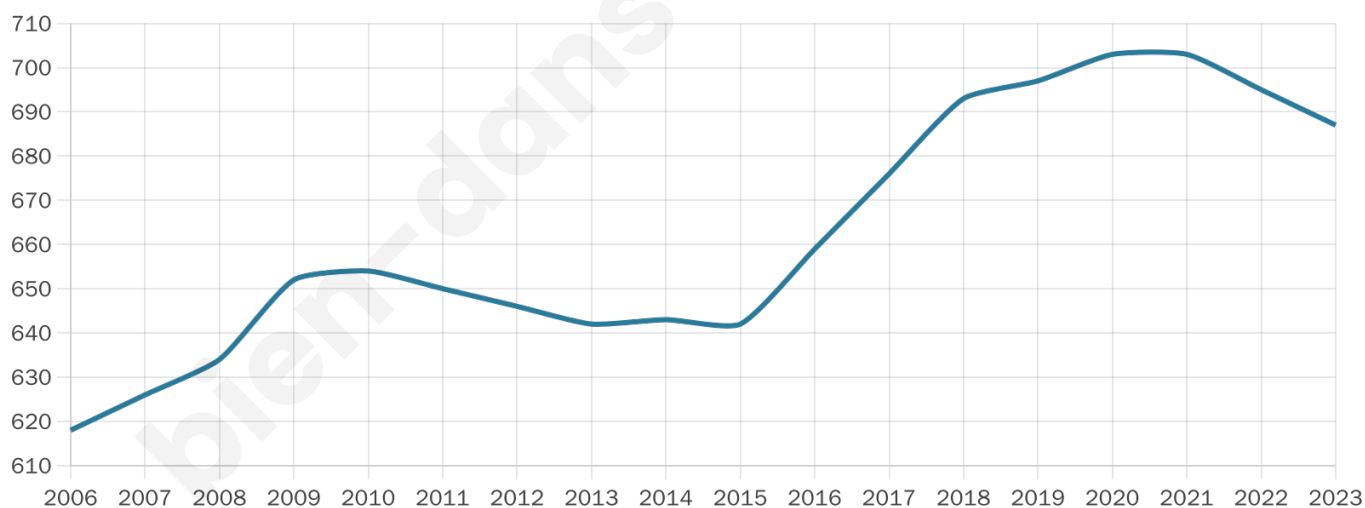
137 h/km²



Revenu moyen

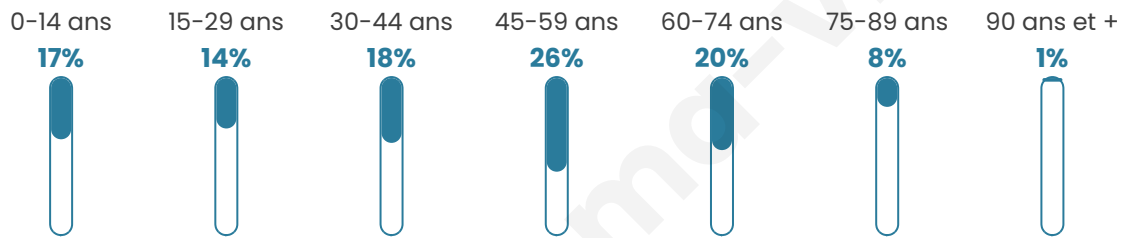
27 050 €/an

Evolution du nombre d'habitants

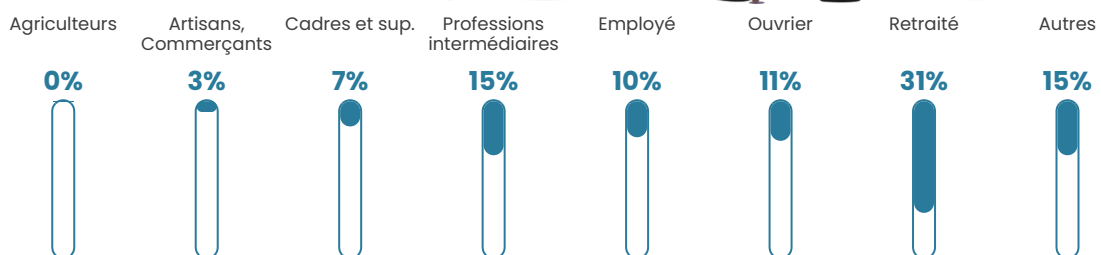


Sources : Institut national de la statistique et des études économiques (insee) selon Les dernières parutions officielles de 2024 portant sur les années 2020, 2021 et 2022.

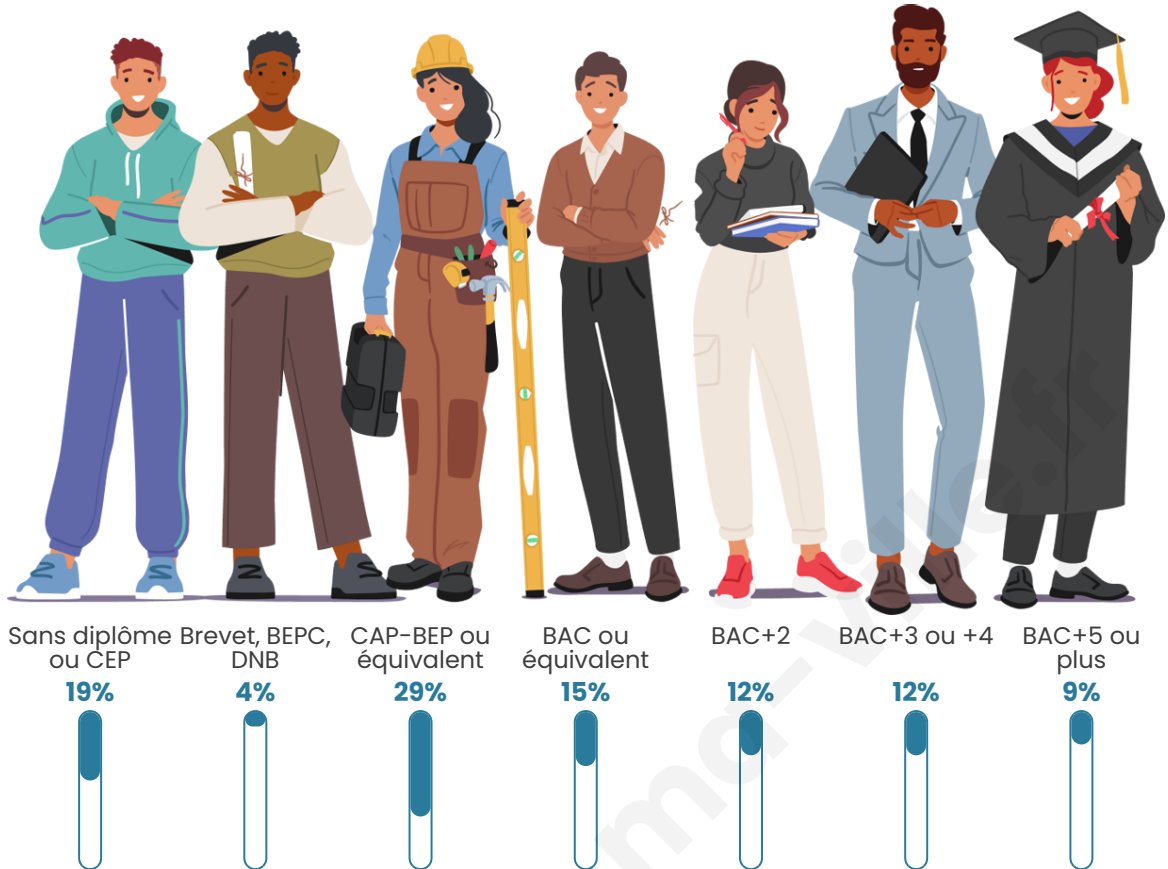
Tranche d'âge




Activité professionnelle



Niveau de diplôme



Composition des ménages





Profils électoraux

Premier tour

| | | |
|---|-----------------------|---------|
|  | Marine LE PEN | 29.73 % |
|  | Emmanuel MACRON | 25.00 % |
|  | Jean-Luc MÉLENCHON | 14.64 % |
|  | Éric ZEMMOUR | 12.61 % |
|  | Valérie PÉCRESE | 5.18 % |
|  | Jean LASSALLE | 4.28 % |
|  | Yannick JADOT | 4.28 % |
|  | Nicolas DUPONT-AIGNAN | 2.48 % |
|  | Fabien ROUSSEL | 0.68 % |
|  | Philippe POUTOU | 0.68 % |
|  | Anne HIDALGO | 0.45 % |
|  | Nathalie ARTHAUD | 0.00 % |

Second tour

| | | |
|---|-----------------|---------|
|  | Emmanuel MACRON | 44,52 % |
|  | Marine LE PEN | 55,48 % |

577 inscrits

Participation : 83.71%

Votes blancs : 6%

Votes nuls : 1.45%

577 inscrits

Participation : 79.72%

Votes blancs : 2.61%

Votes nuls : 0.87%

Sécurité



Agressions physiques / sexuelles

0



Cambriolages

0



Vols / dégradations

0



Stupéfiants

0

Evolution du nombre d'infractions



Pour comparer

(en proportion du nombre d'habitants)



Sources : Bases statistiques communale, départementale et régionale de la délinquance enregistrée par la police et la gendarmerie nationales selon les dernières parutions officielles de 2025 portant sur l'année 2024 ([data.gouv](https://data.gouv.fr)).

Agressions physiques / sexuelles : Violences sexuelles, coups et blessures volontaires intrafamiliaux, coups et blessures volontaires, autres coups, blessures volontaires et vols violents sans arme.

Cambriolages : Cambriolages de logements.

Vols : Vols avec armes, vols d'accessoires sur véhicules, vols dans les véhicules, vols de véhicules, vols sans violence contre des personnes, destructions, dégradations volontaires et escroqueries.

Stupéfiants : Trafic de stupéfiants dont (AFD) et usage de stupéfiants.

Services à la population



Commerce

| | |
|--------------------|---|
| Hypermarché | X Dorlisheim 7km |
| Supermarché | X Still 2km |
| Superette | X Still 2km |
| Boulangerie | X Dinsheim-sur-Bruche 2km |
| Boucherie | X Gresswiller 2km |
| Restaurant | 2 |
| Garage | X Dinsheim-sur-Bruche 1km |
| Station-service | X Gresswiller 2km |
| Banque | X Dinsheim-sur-Bruche 2km |
| La poste | X Gresswiller 2km |
| Coiffeur | 1 |
| Tabac | X Dinsheim-sur-Bruche 2km |
| Bars / discothèque | X Dinsheim-sur-Bruche 2km |
| Bibliothèque | X Rosheim 7km |
| Cinéma | X Dorlisheim 8km |
| Vétérinaire | X Mutzig 3km |



Santé

| | |
|----------------------------------|---|
| Pharmacie | X Dinsheim-sur-Bruche 2km |
| Hôpital | X Rosheim 6km |
| Laboratoire d'analyses médicales | X Mutzig 4km |
| Etablissement pour handicapé | X Still 2km |
| EHPA | X Mutzig 4km |
| Médecin | X Dinsheim-sur-Bruche 2km |
| Dentiste | X Niederhaslach 4km |
| Chirurgien | X Bischoffsheim 9km |
| Dermatologue | X Molsheim 7km |
| Anesthésiste | X Wasselonne 12km |
| Gastro-entérologue | X Molsheim 7km |
| Gynécologue | X Molsheim 8km |
| Cancérologue | X Strasbourg 24km |
| Neurologue | X Obernai 10km |
| Ophtalmologue | X Molsheim 7km |
| ORL | X Molsheim 7km |
| Cardiologue | X Molsheim 7km |
| Pédiatre | X Molsheim 7km |
| Pneumologue | X Molsheim 7km |
| Psychologue | X Molsheim 7km |
| Radiologue | X Molsheim 7km |
| Rhumatologue | X Schnersheim 19km |
| Sage-femme | X Mutzig 4km |



Éducation

| | |
|-------------------------|-------------------------------------|
| Crèche | X Still 2km |
| Ecole maternelle Public | X Still 2km |
| Ecole maternelle Privé | X Maisongoutte 23km |
| Ecole primaire Public | 1 |
| Ecole primaire Privé | X Urmatt 7km |
| Collège Public | X Mutzig 3km |
| Collège Privé | X Urmatt 7km |
| Lycée Public | X Molsheim 7km |
| Lycée Privé | X Urmatt 7km |

Sources : Base Sirene des entreprises et de leurs établissements selon les dernières parutions officielles de 2025 portant sur l'année 2024 ([data.gov](#)). Liste, localisation et tarifs des professionnels de santé selon les dernières parutions officielles de 2025 portant sur l'année 2024 ([opendatasoft](#)) et FINESS Extraction du Fichier des établissements selon les dernières parutions officielles de 2025 portant sur

l'année 2024 ([data.gouv](https://data.gouv.fr)). Adresse et géolocalisation des établissements d'enseignement du premier et second degrés selon les dernières parutions officielles de 2025 portant sur l'année 2024 ([data.education.gouv](https://data.education.gouv.fr))

bien-dans-ma-ville.fr



Villes autour de Heiligenberg

| Ville | Habitants | Superficie | Pop densité | Pop active | Taux chômage | Revenu moyen | Prix immobilier |
|------------------------------|-----------|--------------------|-----------------------|------------|--------------|--------------|-----------------|
| Still (2 avis) | 1 793 | 23 km ² | 78 h/km ² | 51.9% | 3.1% | 26 470 €/an | NC |
| Dinsheim-sur-Bruche (1 avis) | 1 472 | 5 km ² | 294 h/km ² | 51.6% | 2.9% | 26 250 €/an | NC |
| Gresswiller (1 avis) | 1 695 | 9 km ² | 188 h/km ² | 52.4% | 3.4% | 26 770 €/an | NC |
| Mollkirch | 874 | 12 km ² | 73 h/km ² | 57.9% | 4.1% | 27 860 €/an | NC |
| Niederhaslach (1 avis) | 1 383 | 6 km ² | 231 h/km ² | 50% | 3.5% | 24 810 €/an | NC |
| Flexbourg | 485 | 1 km ² | 485 h/km ² | 51.1% | 1.9% | 26 300 €/an | NC |
| Bergbieten | 718 | 4 km ² | 180 h/km ² | 51.1% | 2.9% | 27 470 €/an | NC |
| Mutzig (3 avis) | 6 087 | 8 km ² | 761 h/km ² | 51.2% | 5.9% | 22 390 €/an | NC |
| Rosenwiller | 654 | 5 km ² | 131 h/km ² | 49.7% | 3.8% | 28 160 €/an | NC |
| Urmatt | 1 505 | 13 km ² | 116 h/km ² | 46% | 3.2% | 25 580 €/an | NC |
| Oberhaslach | 1 733 | 25 km ² | 69 h/km ² | 52.2% | 2.3% | 25 950 €/an | NC |
| Molsheim (10 avis) | 9 318 | 10 km ² | 932 h/km ² | 46.9% | 5.1% | 23 840 €/an | NC |
| Dorlisheim (3 avis) | 2 636 | 11 km ² | 240 h/km ² | 45.8% | 3% | 25 820 €/an | NC |
| Rosheim (4 avis) | 5 457 | 29 km ² | 188 h/km ² | 48.6% | 2.7% | 27 230 €/an | NC |
| Dangolsheim | 681 | 4 km ² | 170 h/km ² | 50.4% | 2.8% | 28 030 €/an | NC |

Avis sur la ville de Heiligenberg



Moyenne par critère



Villes autour de Heiligenberg

| Ville | Note globale | Sécurité | Éducation | Sport Loisir | Environnement | Vie pratique |
|------------------------------|--------------|------------|------------|--------------|---------------|--------------|
| Still (2 avis) | 4.8 | 5.0 | 5.0 | 5.0 | 5.0 | 4.0 |
| Dinsheim-sur-Bruche (1 avis) | 4.0 | 4.0 | 4.0 | 4.0 | 4.0 | 4.0 |
| Gresswiller (1 avis) | 3.2 | 2.0 | 3.0 | 3.0 | 4.0 | 4.0 |
| Mollkirch | - | - | - | - | - | - |
| Niederhaslach (1 avis) | 4.0 | 4.0 | 4.0 | 3.0 | 5.0 | 4.0 |
| Flexbourg | - | - | - | - | - | - |
| Bergbieten | - | - | - | - | - | - |
| Mutzig (3 avis) | 3.7 | 4.3 | 4.0 | 4.0 | 3.3 | 3.0 |
| Rosenwiller | - | - | - | - | - | - |
| Urmatt | - | - | - | - | - | - |
| Oberhaslach | - | - | - | - | - | - |
| Molsheim (10 avis) | 3.2 | 3.2 | 3.2 | 3.5 | 3.0 | 3.0 |
| Dorlisheim (3 avis) | 4.5 | 4.7 | 4.7 | 4.3 | 4.7 | 4.3 |
| Rosheim (4 avis) | 3.8 | 3.5 | 4.3 | 4.5 | 3.3 | 3.5 |
| Dangolsheim | - | - | - | - | - | - |



Vous aimez votre ville ? Notez-la !

Et faites-nous part de vos remarques constructives



Avec

BIEN dans ma **VILLE** 