



Version web

# Ville de Hégenheim

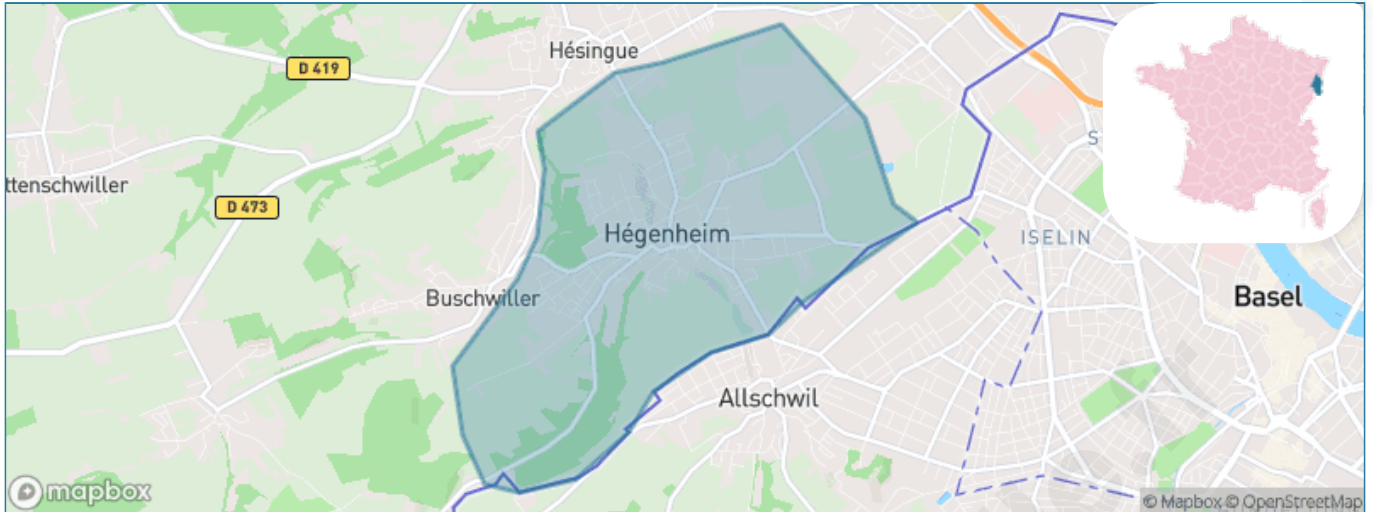
Présenté par

**BIEN** dans  
ma **VILLE** 

# Sommaire

Situation géographique .....	3
Statistiques sur la population .....	4
Evolution du nombre d'habitants .....	4
Tranche d'âge .....	5
<i>0-14 ans</i> .....	5
<i>15-29 ans</i> .....	5
<i>30-44 ans</i> .....	5
<i>45-59 ans</i> .....	5
<i>60-74 ans</i> .....	5
<i>75-89 ans</i> .....	5
<i>90 ans et +</i> .....	5
Activité professionnelle .....	5
<i>Agriculteurs</i> .....	5
<i>Artisans, Commerçants</i> .....	5
<i>Cadres et sup.</i> .....	5
<i>Professions intermédiaires</i> .....	5
<i>Employé</i> .....	5
<i>Ouvrier</i> .....	5
<i>Retraité</i> .....	5
<i>Autres</i> .....	5
Niveau de diplôme .....	6
<i>Sans diplôme ou CEP</i> .....	6
<i>Brevet, BEPC, DNB</i> .....	6
<i>CAP-BEP ou équivalent</i> .....	6
<i>BAC ou équivalent</i> .....	6
<i>BAC+2</i> .....	6
<i>BAC+3 ou +4</i> .....	6
<i>BAC+5 ou plus</i> .....	6
Composition des ménages .....	6
<i>Couple sans enfant</i> .....	6
<i>Couple avec enfant(s)</i> .....	6
<i>Famille monoparentale</i> .....	6
<i>Colocation / Autre</i> .....	6
<i>Personnes seules</i> .....	6
Profils électoraux .....	7
<i>Premier tour</i> .....	7
Sécurité .....	8
<i>Evolution du nombre d'infractions</i> .....	8
<i>Pour comparer</i> .....	9
Services à la population .....	10
<i>Commerce</i> .....	10
<i>Éducation</i> .....	10
<i>Villes autour de Hégenheim</i> .....	11

# Situation géographique



## i Informations clés

- **Région** : Grand Est
- **Département** : Haut-Rhin
- **Code postal** : 68220
- **Superficie** : 6 km<sup>2</sup>



# Statistiques sur la population



Nombre d'habitants

**3 410**



Age moyen

**44 ans**



Pop active

**47.6%**



Taux chômage

**8.4%**



Pop densité

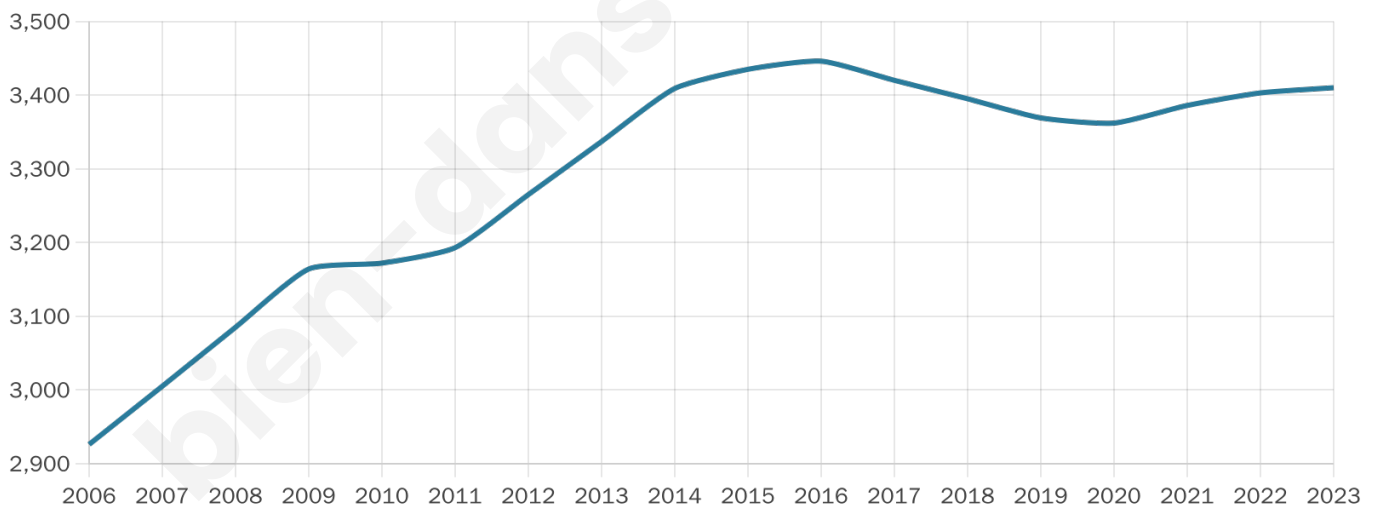
**568 h/km<sup>2</sup>**



Revenu moyen

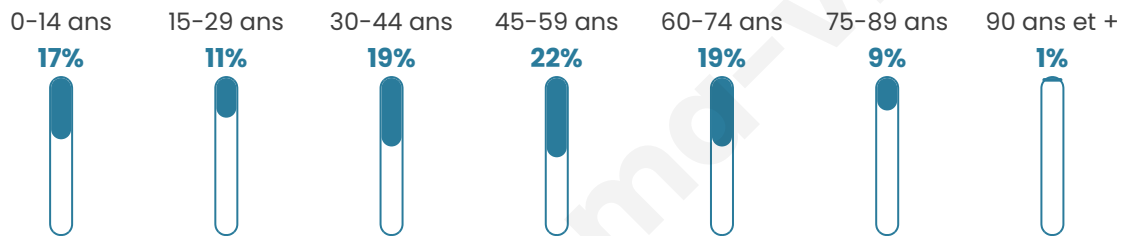
**40 800 €/an**

## Evolution du nombre d'habitants

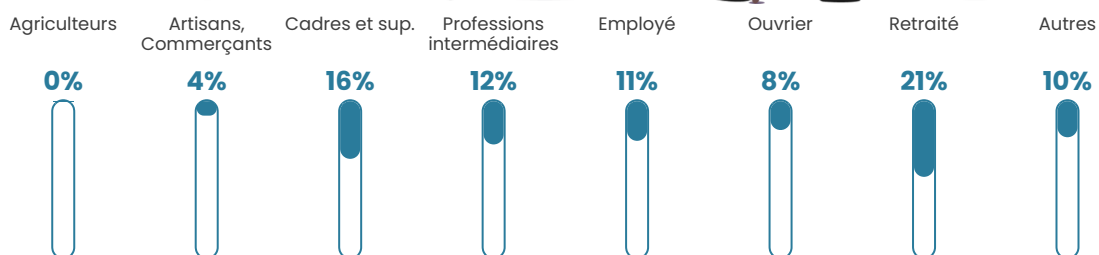


Sources : Institut national de la statistique et des études économiques (insee) selon Les dernières parutions officielles de 2024 portant sur les années 2020, 2021 et 2022.

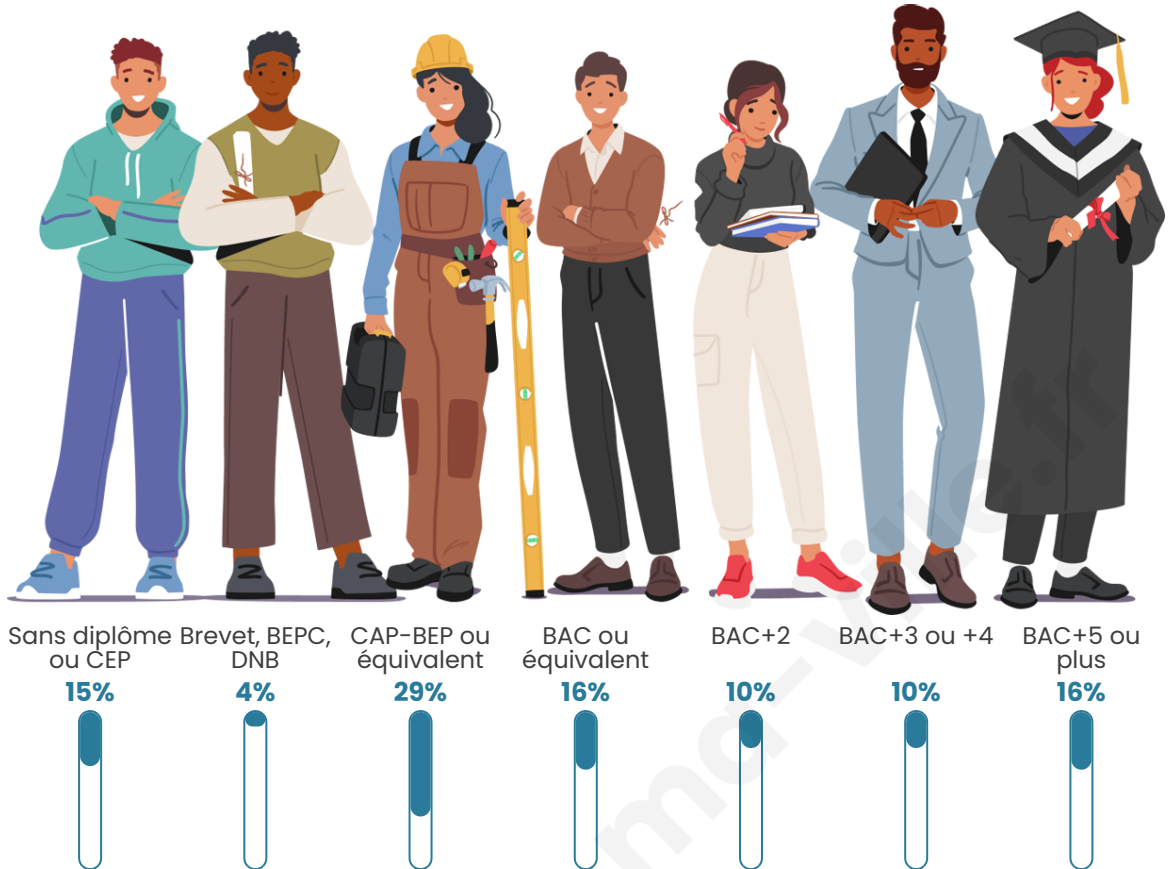
## Tranche d'âge




## Activité professionnelle



## Niveau de diplôme







## Composition des ménages



# Profils électoraux

## Premier tour

	Emmanuel MACRON	42.45 %
	Marine LE PEN	18.56 %
	Éric ZEMMOUR	10.39 %
	Valérie PÉCRESE	7.89 %
	Jean-Luc MÉLENCHON	6.86 %
	Yannick JADOT	5.68 %
	Nicolas DUPONT- AIGNAN	3.32 %
	Jean LASSALLE	2.35 %
	Anne HIDALGO	1.11 %
	Fabien ROUSSEL	0.97 %
	Philippe POUTOU	0.28 %
	Nathalie ARTHAUD	0.14 %



### 2 107 inscrits

Participation : 69.81%

Votes blancs : 1.43%

Votes nuls : 0.41%

## Second tour

	Emmanuel MACRON	66,53 %
	Marine LE PEN	33,47 %

### 2 107 inscrits

Participation : 72.66%

Votes blancs : 4.77%

Votes nuls : 1.18%

# Sécurité



Agressions physiques / sexuelles

**16**



Cambriolages

**20**



Vols / dégradations

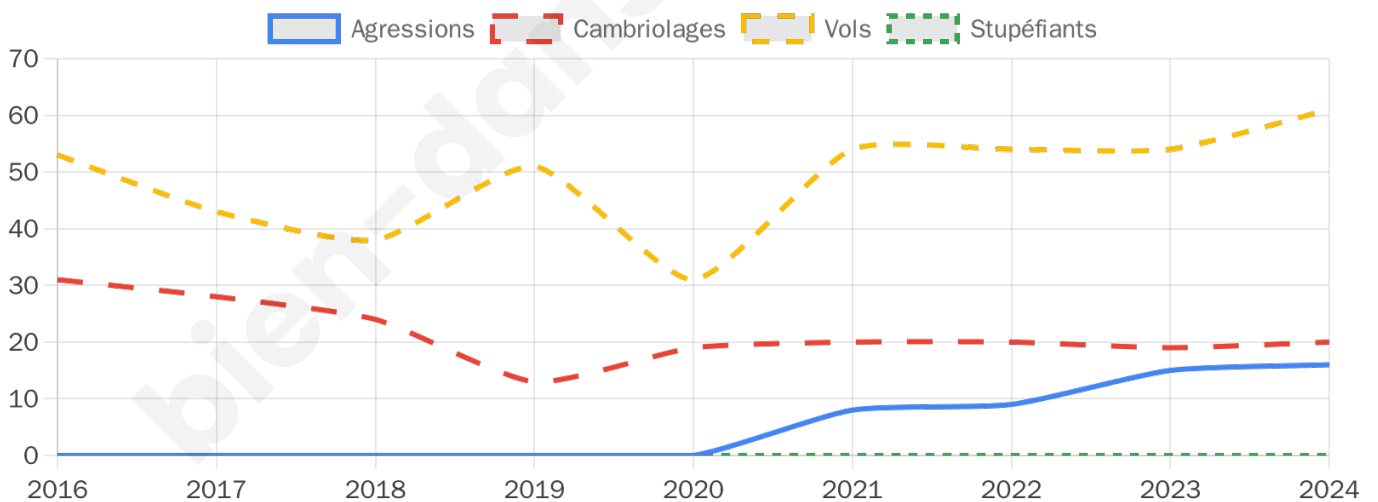
**61**



Stupéfiants

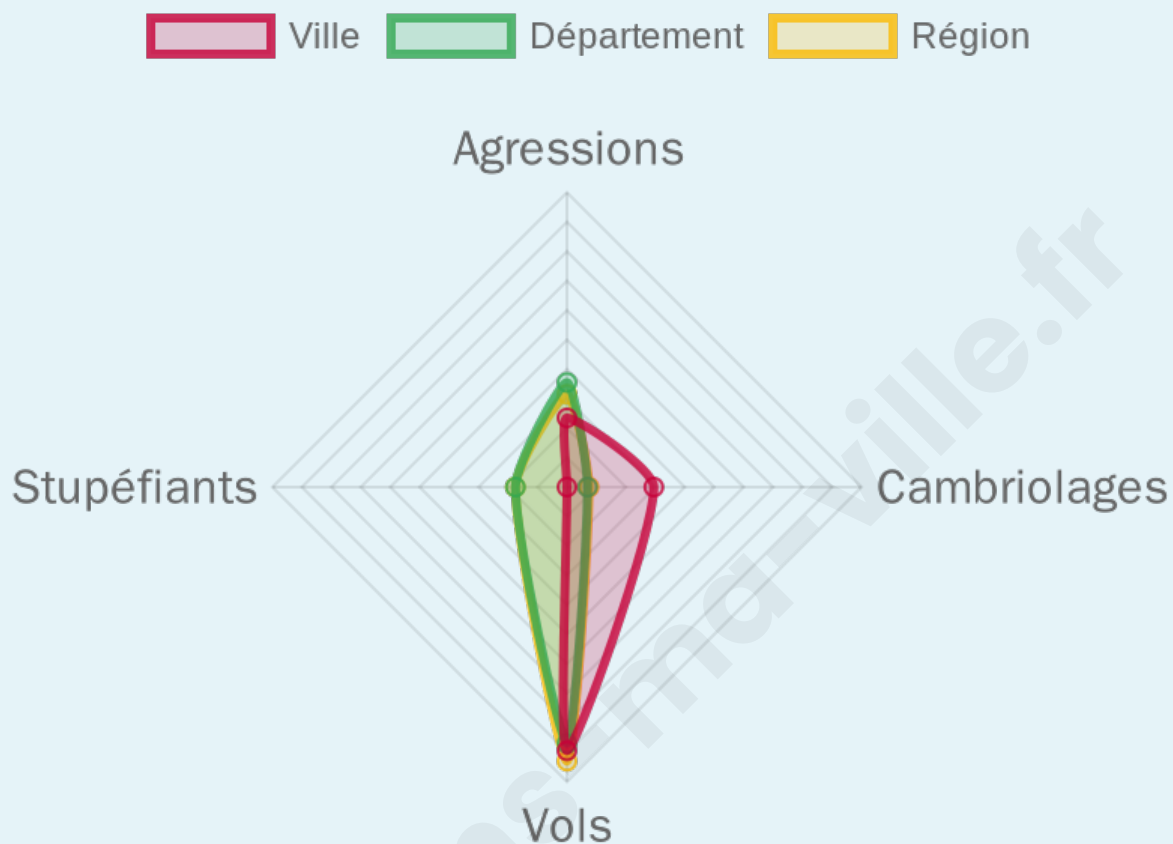
**0**

## Evolution du nombre d'infractions



## Pour comparer

(en proportion du nombre d'habitants)



Sources : Bases statistiques communale, départementale et régionale de la délinquance enregistrée par la police et la gendarmerie nationales selon les dernières parutions officielles de 2025 portant sur l'année 2024 ([data.gouv](https://data.gouv.fr)).

Agressions physiques / sexuelles : Violences sexuelles, coups et blessures volontaires intrafamiliaux, coups et blessures volontaires, autres coups, blessures volontaires et vols violents sans arme.

Cambriolages : Cambriolages de logements.

Vols : Vols avec armes, vols d'accessoires sur véhicules, vols dans les véhicules, vols de véhicules, vols sans violence contre des personnes, destructions, dégradations volontaires et escroqueries.

Stupéfiants : Trafic de stupéfiants dont (AFD) et usage de stupéfiants.

# Services à la population



## Commerce

Hypermarché	X <u>Saint-Louis</u> 3km
Supermarché	2
Superette	1
Boulangerie	2
Boucherie	2
Restaurant	10
Garage	7
Station-service	X <u>Hésingue</u> 2km
Banque	2
La poste	X <u>Hésingue</u> 1km
Coiffeur	3
Tabac	X <u>Hésingue</u> 1km
Bars / discothèque	X <u>Hésingue</u> 1km
Bibliothèque	X <u>Saint-Louis</u> 2km
Cinéma	X <u>Saint-Louis</u> 3km
Vétérinaire	X <u>Hésingue</u> 1km



## Santé

Pharmacie	1
Hôpital	X <u>Saint-Louis</u> 2km
Laboratoire d'analyses médicales	X <u>Hésingue</u> 1km
Etablissement pour handicapé	X <u>Hésingue</u> 1km
EHPA	X <u>Saint-Louis</u> 2km
Médecin	2
Dentiste	5
Chirurgien	X <u>Saint-Louis</u> 2km
Dermatologue	X <u>Bartenheim</u> 8km
Anesthésiste	X <u>Altkirch</u> 22km
Gastro-entérologue	X <u>Saint-Louis</u> 3km
Gynécologue	X <u>Saint-Louis</u> 3km
Cancérologue	X 0km
Neurologue	X <u>Altkirch</u> 23km
Ophthalmologue	X <u>Saint-Louis</u> 3km
ORL	X <u>Saint-Louis</u> 3km
Cardiologue	X <u>Saint-Louis</u> 3km
Pédiatre	X <u>Saint-Louis</u> 3km
Pneumologue	X <u>Rixheim</u> 22km
Psychologue	X <u>Hésingue</u> 1km
Radiologue	X <u>Saint-Louis</u> 2km
Rhumatologue	X <u>Bartenheim</u> 8km
Sage-femme	2



## Éducation

Crèche	2
Ecole maternelle Public	X <u>Saint-Louis</u> 2km
Ecole maternelle Privé	X <u>Muespach</u> 12km
Ecole primaire Public	1
Ecole primaire Privé	X <u>Saint-Louis</u> 2km
Collège Public	1
Collège Privé	X <u>Saint-Louis</u> 3km
Lycée Public	X <u>Saint-Louis</u> 2km
Lycée Privé	X <u>Landser</u> 17km

Sources : Base Sirene des entreprises et de leurs établissements selon les dernières parutions officielles de 2025 portant sur l'année 2024 ([data.gouv](#)). Liste, localisation et tarifs des professionnels de santé selon les dernières parutions officielles de 2025 portant sur l'année 2024 ([opendatasoft](#)) et FINISS Extraction du Fichier des établissements selon les dernières parutions officielles de 2025 portant sur l'année 2024 ([data.gouv](#)). Adresse et géolocalisation des établissements d'enseignement du premier et second degrés selon les dernières parutions officielles de 2025 portant sur l'année 2024 ([data.education.gouv](#))

## Villes autour de Hégenheim

Ville	Habitants	Superficie	Pop densité	Pop active	Taux chômage	Revenu moyen	Prix immobilier
Buschwiller	1 047	4 km <sup>2</sup>	262 h/km <sup>2</sup>	50.7%	3.7%	38 960 €/an	NC
Hésingue (5 avis)	2 972	9 km <sup>2</sup>	330 h/km <sup>2</sup>	49.8%	4.2%	39 120 €/an	NC
Saint-Louis (35 avis)	22 805	16 km <sup>2</sup>	1 425 h/km <sup>2</sup>	47.7%	8.4%	24 530 €/an	NC
Wentzwiller	780	4 km <sup>2</sup>	195 h/km <sup>2</sup>	50.9%	3.7%	38 400 €/an	NC
Village-Neuf (4 avis)	4 709	6 km <sup>2</sup>	785 h/km <sup>2</sup>	48.7%	4.6%	37 170 €/an	NC
Attenschwiller	959	5 km <sup>2</sup>	192 h/km <sup>2</sup>	54.2%	3.6%	38 110 €/an	NC
Huningue (8 avis)	7 487	2 km <sup>2</sup>	3 744 h/km <sup>2</sup>	47.1%	7.1%	25 540 €/an	NC
Blotzheim	5 282	14 km <sup>2</sup>	377 h/km <sup>2</sup>	49.4%	4.9%	33 890 €/an	NC
Neuwiller	525	3 km <sup>2</sup>	175 h/km <sup>2</sup>	48%	3%	44 800 €/an	NC
Ranspach-le-Bas (1 avis)	640	4 km <sup>2</sup>	160 h/km <sup>2</sup>	50.8%	4.1%	36 050 €/an	NC
Folgensbourg (1 avis)	906	6 km <sup>2</sup>	151 h/km <sup>2</sup>	51.8%	3.8%	36 700 €/an	NC
Michelbach-le-Bas	722	4 km <sup>2</sup>	181 h/km <sup>2</sup>	44.5%	4.2%	38 750 €/an	NC
Rosenau (2 avis)	2 396	6 km <sup>2</sup>	399 h/km <sup>2</sup>	51.5%	3.3%	34 970 €/an	NC
Hagenthal-le-Bas	1 418	6 km <sup>2</sup>	236 h/km <sup>2</sup>	49.4%	3.2%	38 650 €/an	NC
Hagenthal-le-Haut (1 avis)	766	4 km <sup>2</sup>	192 h/km <sup>2</sup>	50.5%	2.6%	38 870 €/an	NC

bien-dans-ma-ville.fr



# **Vous aimez votre ville ? Notez-la !**

Et faites-nous part de vos remarques constructives



Avec

**BIEN** dans ma **VILLE** 