



Version web

Ville de Hecmanville

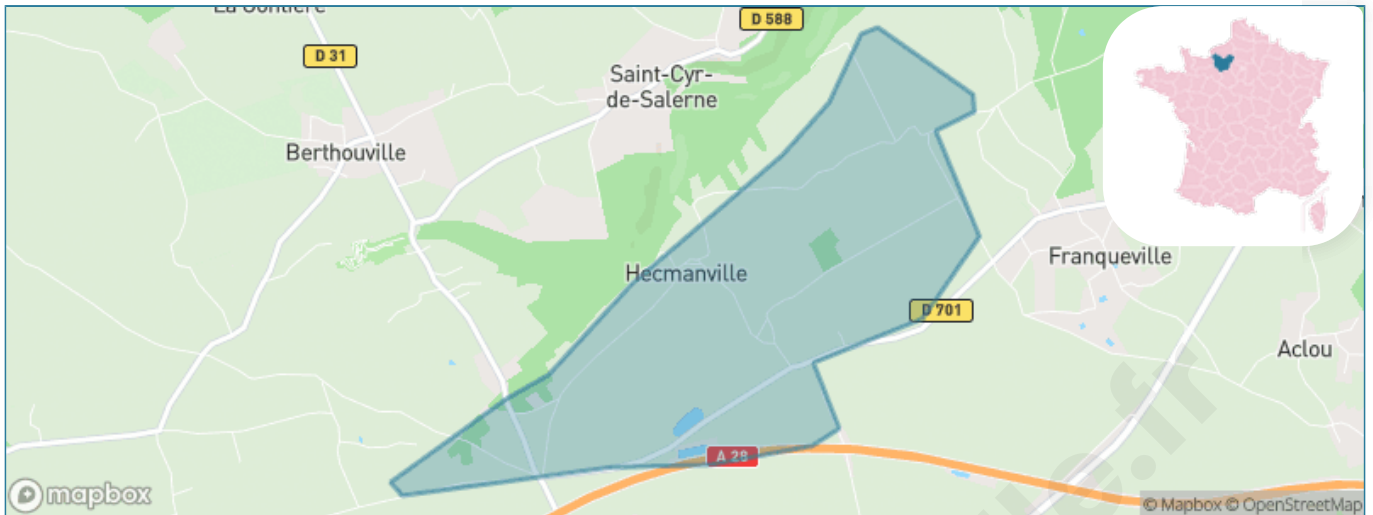
Présenté par

BIEN dans
ma **VILLE** 

Sommaire

| | |
|---|----|
| Situation géographique | 3 |
| Statistiques sur la population | 4 |
| Evolution du nombre d'habitants | 4 |
| Tranche d'âge | 5 |
| 0-14 ans | 5 |
| 15-29 ans | 5 |
| 30-44 ans | 5 |
| 45-59 ans | 5 |
| 60-74 ans | 5 |
| 75-89 ans | 5 |
| 90 ans et + | 5 |
| Activité professionnelle | 5 |
| Agriculteurs | 5 |
| Artisans, Commerçants | 5 |
| Cadres et sup. | 5 |
| Professions intermédiaires | 5 |
| Employé | 5 |
| Ouvrier | 5 |
| Retraité | 5 |
| Autres | 5 |
| Niveau de diplôme | 6 |
| Sans diplôme ou CEP | 6 |
| Brevet, BEPC, DNB | 6 |
| CAP-BEP ou équivalent | 6 |
| BAC ou équivalent | 6 |
| BAC+2 | 6 |
| BAC+3 ou +4 | 6 |
| BAC+5 ou plus | 6 |
| Composition des ménages | 6 |
| Couple sans enfant | 6 |
| Couple avec enfant(s) | 6 |
| Famille monoparentale | 6 |
| Colocation / Autre | 6 |
| Personnes seules | 6 |
| Profils électoraux | 7 |
| Premier tour | 7 |
| Sécurité | 9 |
| Evolution du nombre d'infractions | 9 |
| Pour comparer | 10 |
| Services à la population | 11 |
| Commerce | 11 |
| Éducation | 11 |
| Villes autour de Hecmanville | 12 |

Situation géographique



i Informations clés

- **Région** : Normandie
- **Département** : Eure
- **Code postal** : 27800
- **Superficie** : 3 km²



Statistiques sur la population



Nombre d'habitants

199



Age moyen

33 ans



Pop active

47.7%



Taux chômage

10.7%



Pop densité

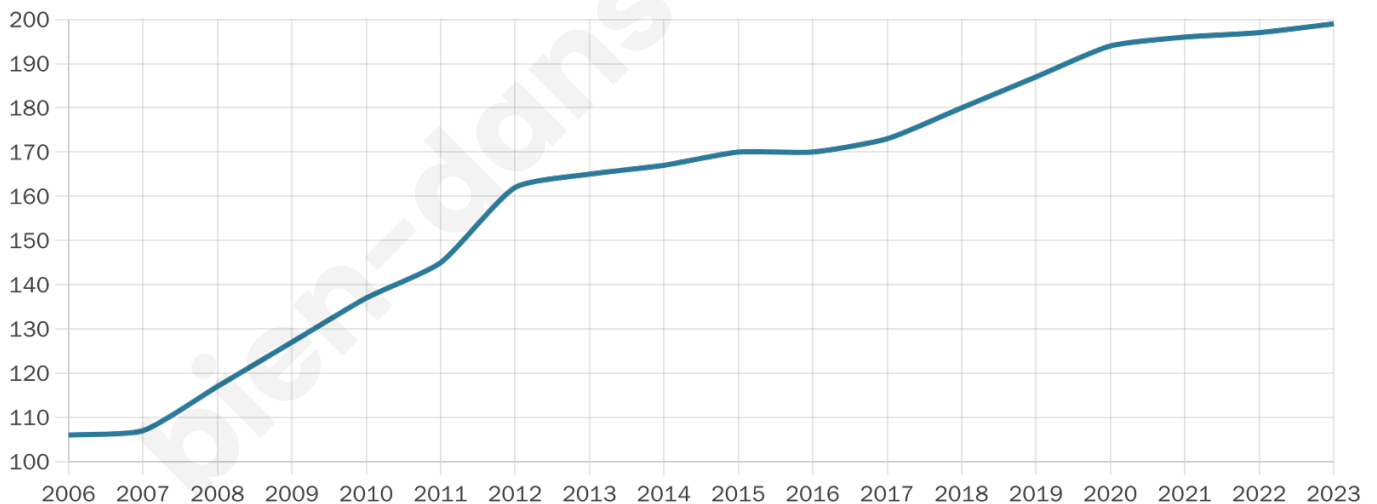
66 h/km²



Revenu moyen

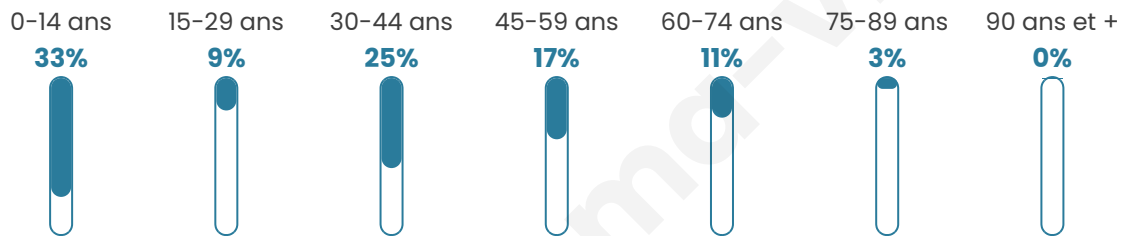
21 040 €/an

Evolution du nombre d'habitants

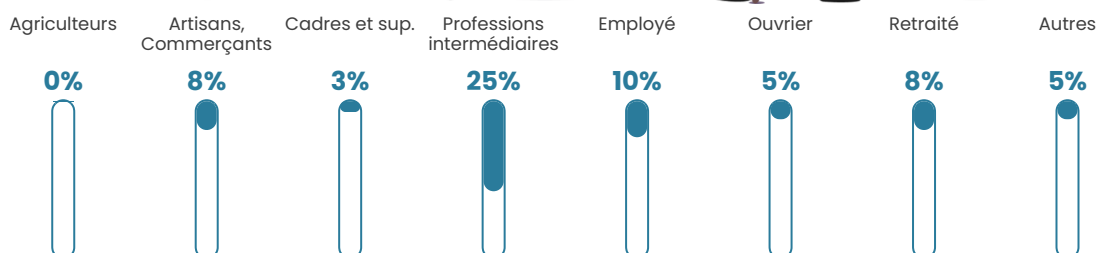


Sources : Institut national de la statistique et des études économiques (insee) selon Les dernières parutions officielles de 2024 portant sur les années 2020, 2021 et 2022.

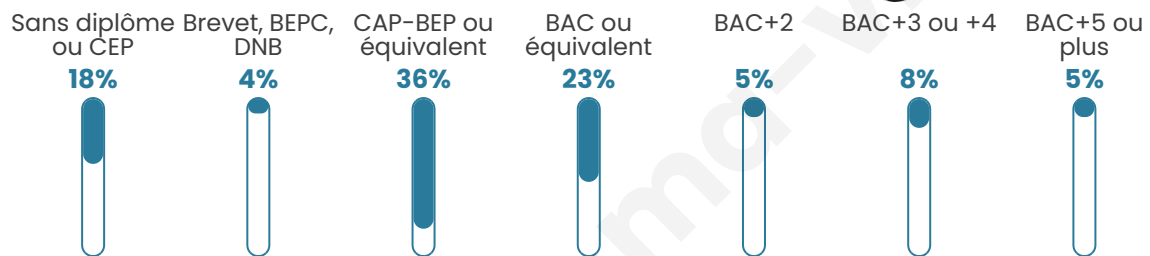
Tranche d'âge



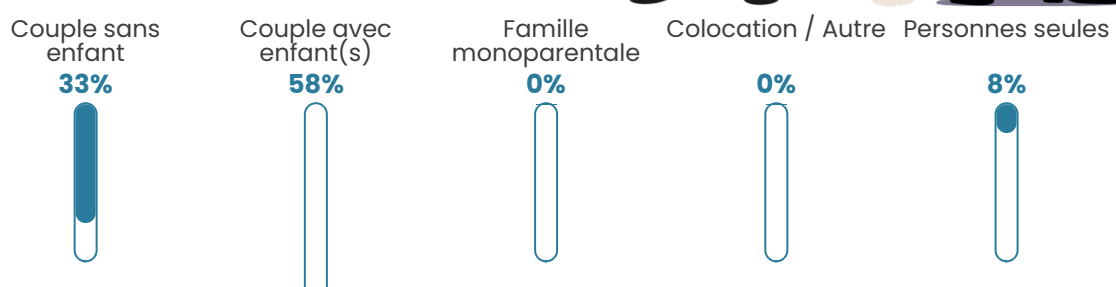
Activité professionnelle



Niveau de diplôme















Composition des ménages





Profils électoraux

Premier tour

| | | |
|---|---------------------------|---------|
|  | Marine LE PEN | 46.67 % |
|  | Emmanuel MACRON | 17.78 % |
|  | Jean-Luc MÉLENCHON | 14.44 % |
|  | Valérie PÉCRESE | 4.44 % |
|  | Fabien ROUSSEL | 3.33 % |
|  | Éric ZEMMOUR | 3.33 % |
|  | Nathalie ARTHAUD | 2.22 % |
|  | Jean LASSALLE | 2.22 % |
|  | Nicolas DUPONT- AIGNAN | 2.22 % |
|  | Anne HIDALGO | 1.11 % |
|  | Yannick JADOT | 1.11 % |
|  | Philippe POUTOU | 1.11 % |

119 inscrits

Participation : 75.63%

Votes blancs : 0.00%

Votes nuls : 0.00%

Second tourEmmanuel
MACRON

36,67 %



Marine LE PEN

63,33 %

120 inscrits

Participation : 80%

Votes blancs : 4.17%

Votes nuls : 2.08%

bien-dans-ma-ville.fr

Sécurité



Agressions physiques / sexuelles

0



Cambriolages

0



Vols / dégradations

0



Stupéfiants

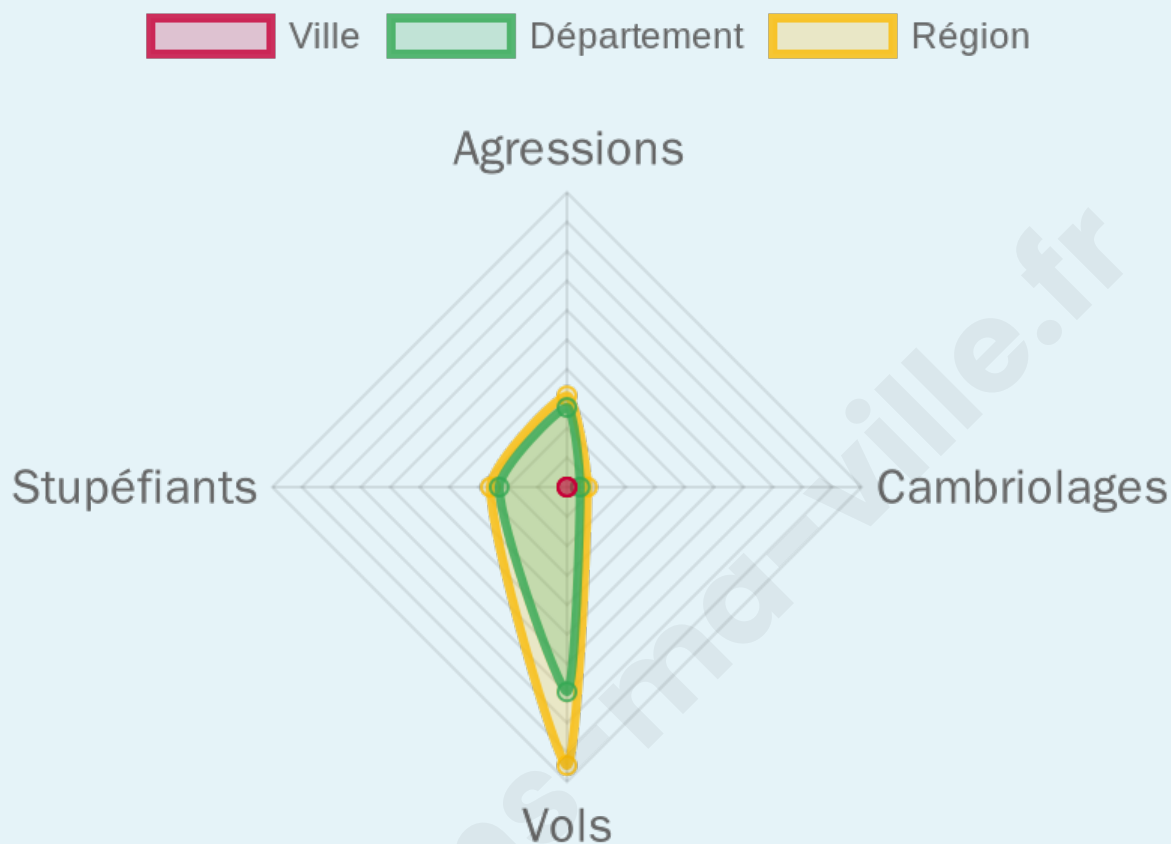
0

Evolution du nombre d'infractions



Pour comparer

(en proportion du nombre d'habitants)



Sources : Bases statistiques communale, départementale et régionale de la délinquance enregistrée par la police et la gendarmerie nationales selon les dernières parutions officielles de 2025 portant sur l'année 2024 ([data.gouv](https://data.gouv.fr)).

Agressions physiques / sexuelles : Violences sexuelles, coups et blessures volontaires intrafamiliaux, coups et blessures volontaires, autres coups, blessures volontaires et vols violents sans arme.

Cambriolages : Cambriolages de logements.

Vols : Vols avec armes, vols d'accessoires sur véhicules, vols dans les véhicules, vols de véhicules, vols sans violence contre des personnes, destructions, dégradations volontaires et escroqueries.

Stupéfiants : Trafic de stupéfiants dont (AFD) et usage de stupéfiants.

Services à la population



Commerce

| | |
|--------------------|--|
| Hypermarché | X Menneval 8km |
| Supermarché | X Brionne 5km |
| Superette | X Brionne 5km |
| Boulangerie | X Brionne 5km |
| Boucherie | X Nassandres sur Risle 3km |
| Restaurant | X Nassandres sur Risle 1km |
| Garage | X Boisney 1km |
| Station-service | X Brionne 5km |
| Banque | X Brionne 5km |
| La poste | X Brionne 6km |
| Coiffeur | X Aclou 3km |
| Tabac | X Bernay 10km |
| Bars / discothèque | X Boisney 2km |
| Bibliothèque | X Brionne 5km |
| Cinéma | X Bernay 10km |
| Vétérinaire | X Brionne 5km |



Santé

| | |
|----------------------------------|--|
| Pharmacie | X Brionne 5km |
| Hôpital | X Bernay 10km |
| Laboratoire d'analyses médicales | X Bernay 10km |
| Etablissement pour handicapé | X Serquigny 7km |
| EHPA | X Brionne 5km |
| Médecin | X Brionne 5km |
| Dentiste | X Serquigny 7km |
| Chirurgien | X Orbec 25km |
| Dermatologue | X Lisieux 32km |
| Anesthésiste | X Port-Jérôme-sur-Seine 36km |
| Gastro-entérologue | X Bernay 10km |
| Gynécologue | X Corneilles 23km |
| Cancérologue | X Rouen 43km |
| Neurologue | X Cléon 31km |
| Ophtalmologue | X Bernay 10km |
| ORL | X Beaumont-le-Roger 13km |
| Cardiologue | X Pont-Audemer 24km |
| Pédiatre | X Bernay 10km |
| Pneumologue | X Elbeuf 28km |
| Psychologue | X Lisieux 32km |
| Radiologue | X Bernay 9km |
| Rhumatologue | X Elbeuf 28km |
| Sage-femme | X Bernay 10km |



Éducation

| | |
|-------------------------|---|
| Crèche | 1 |
| Ecole maternelle Public | X Saint-Pierre-de-Salerno 4km |
| Ecole maternelle Privé | X Morainville-Jouveaux 17km |
| Ecole primaire Public | X Franqueville 2km |
| Ecole primaire Privé | X Brionne 5km |
| Collège Public | X Brionne 5km |
| Collège Privé | X Bernay 10km |
| Lycée Public | X Brionne 5km |
| Lycée Privé | X Bernay 9km |

Sources : Base Sirene des entreprises et de leurs établissements selon les dernières parutions officielles de 2025 portant sur l'année 2024 ([data.gouv](#)). Liste, localisation et tarifs des professionnels de santé selon les dernières parutions officielles de 2025 portant sur l'année 2024 ([opendatasoft](#)) et FINISS Extraction du Fichier des établissements selon les dernières parutions officielles de 2025 portant sur l'année 2024 ([data.gouv](#)). Adresse et géolocalisation des établissements d'enseignement du premier et second degrés selon les dernières parutions officielles de 2025 portant sur l'année 2024 ([data.education.gouv](#))

Villes autour de Hecmanville

| Ville | Habitants | Superficie | Pop densité | Pop active | Taux chômage | Revenu moyen | Prix immobilier |
|----------------------------------|-----------|--------------------|-----------------------|------------|--------------|--------------|------------------------|
| Saint-Cyr-de-Salerno | 205 | 6 km ² | 34 h/km ² | 47.3% | 3.9% | 25 110 €/an | 1 626 €/m ² |
| Boisney | 293 | 5 km ² | 59 h/km ² | 44.4% | 2.7% | 22 680 €/an | 1 445 €/m ² |
| Franqueville | 300 | 3 km ² | 100 h/km ² | 49.7% | 4.7% | 23 980 €/an | 1 012 €/m ² |
| Aclou | 337 | 3 km ² | 112 h/km ² | 43% | 5.6% | 22 690 €/an | 1 450 €/m ² |
| Berthouville | 330 | 7 km ² | 47 h/km ² | 50% | 2.7% | 24 280 €/an | 2 471 €/m ² |
| Saint-Pierre-de-Salerno (1 avis) | 225 | 6 km ² | 38 h/km ² | 53.8% | 4.9% | 21 310 €/an | 1 618 €/m ² |
| Hauteville-la-Guichard | 440 | 12 km ² | 37 h/km ² | 56.6% | 3.9% | 21 490 €/an | 882 €/m ² |
| Brionne (8 avis) | 4 185 | 16 km ² | 262 h/km ² | 42.3% | 9.3% | 19 930 €/an | 1 529 €/m ² |
| Plasnes | 729 | 16 km ² | 46 h/km ² | 47.1% | 2.6% | 23 330 €/an | 1 808 €/m ² |
| Bretigny | 141 | 5 km ² | 28 h/km ² | 51.1% | 5.7% | 23 070 €/an | 993 €/m ² |
| Saint-Léger-de-Rôtes | 441 | 6 km ² | 74 h/km ² | 42.9% | 2.3% | 23 890 €/an | 1 563 €/m ² |
| Boissy-Lamberville | 385 | 8 km ² | 48 h/km ² | 41.8% | 3.6% | 22 510 €/an | 1 215 €/m ² |
| Neuville-sur-Authou | 191 | 5 km ² | 38 h/km ² | 46.1% | 8.4% | 17 840 €/an | 2 006 €/m ² |
| Notre-Dame-d'Épine | 67 | 1 km ² | 67 h/km ² | 50.7% | 6% | NC | NC |
| Morsan | 124 | 4 km ² | 31 h/km ² | 40.3% | 0.8% | 22 170 €/an | 1 323 €/m ² |

bien-dans-ma-ville.fr



Vous aimez votre ville ? Notez-la !

Et faites-nous part de vos remarques constructives



Avec

BIEN dans ma **VILLE** 